

**LEGENDY DO RYSUNKÓW
PROJEKTU MIEJSCOWEGO PLANU
„DLA WYBRANYCH OBSZARÓW
PRZYRODNICZYCH MIASTA KRAKOWA”
(215)**

**EDYCJA DO WYŁOŻENIA DO PUBLICZNEGO WGLĄDU
W DNIACH 11.04.2018-11.05.2018 r.**


MIJSCOWY PLAN ZAGOSPODAROWANIA PRZESTRZENNEGO „DLA WYBRANYCH OBSZARÓW PRZYRODNICZYCH MIASTA KRAKOWA” OBSZAR Nr 1

Edycja do wyłożenia do publicznego wglądu
w dniach 11.04.2018-11.05.2018

RYСУNEK PLANU - PROJEKT

Załącznik Nr 1 do Uchwały Nr Rady Miasta Krakowa z dnia


ELEMENTY USTALEŃ PLANU:


 granica obszaru objętego planem


 linie rozgraniczające

PRZEZNACZENIA TERENÓW:

 Tereny rolnicze (1.R.1-1.R.2)

 Teren drogi publicznej klasy ekspresowej (1.KDS.1)

 Teren drogi publicznej klasy lokalnej (1.KDL.1)

 Teren drogi publicznej klasy dojazdowej (1.KDD.1)

ELEMENTY INFORMACYJNE NIE STANOWIĄCE USTALEŃ PLANU:

 granica administracyjna miasta

 ciągi widokowe

 powiązania widokowe pomiędzy obiektami fortecznymi

 stanowisko archeologiczne obszarowe ujęte w gminnej ewidencji stanowisk archeologicznych (AZP 101-56;63)

 granica strefy nadzoru archeologicznego

 granica Parku Krajobrazowego „Dolinki Krakowskie”

 otulina Tenczyńskiego Parku Krajobrazowego

Cały obszar nr 1 znajduje się w otulinie Tenczyńskiego Parku Krajobrazowego

25 0 50m
skala 1:1000



URZĄD MIASTA KRAKOWA
BIURO PLANOWANIA PRZESTRZENNEGO



MIJSCOWY PLAN ZAGOSPODAROWANIA PRZESTRZENNEGO „DLA WYBRANYCH OBSZARÓW PRZYRODNICZYCH MIASTA KRAKOWA”

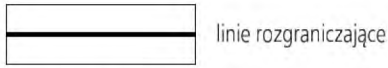
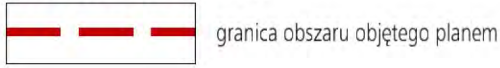
OBZAR Nr 2

Edycja do wyłożenia do publicznego wglądu
w dniach 11.04.2018-11.05.2018

RYСУNEK PLANU - PROJEKT

Załącznik Nr 1 do Uchwały Nr Rady Miasta Krakowa z dnia

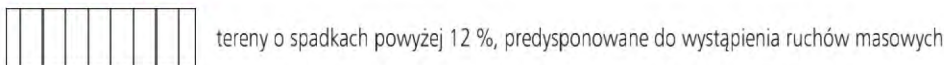
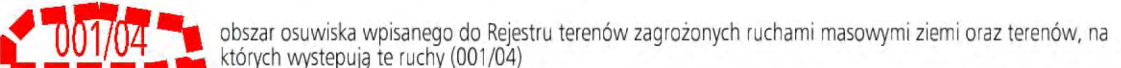
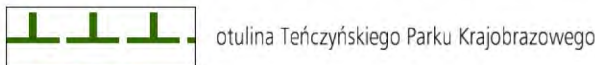
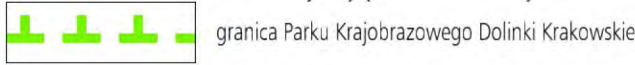
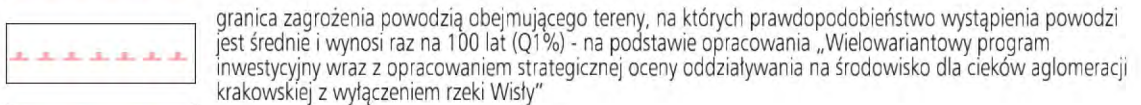
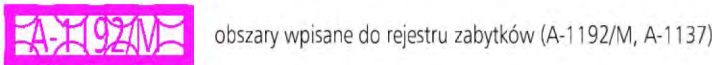
ELEMENTY USTALEŃ PLANU:



PRZEZNACZENIA TERENÓW:



ELEMENTY INFORMACYJNE NIE STANOWIĄCE USTALEŃ PLANU:



25 0 50m
skala 1:1000



URZĄD MIASTA KRAKOWA
BIURO PLANOWANIA PRZESTRZENNEGO



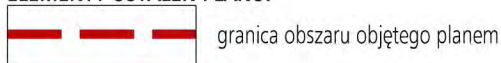
MIJSCOWY PLAN ZAGOSPODAROWANIA PRZESTRZENNEGO „DLA WYBRANYCH OBSZARÓW PRZYRODNICZYCH MIASTA KRAKOWA” OBSZAR Nr 3

Edycja do wyłożenia do publicznego wglądu
w dniach 11.04.2018-11.05.2018


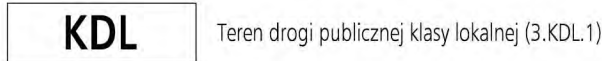
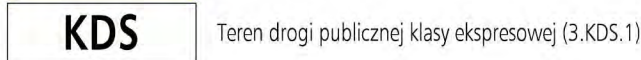
RYSUNEK PLANU - PROJEKT

Załącznik Nr 1 do Uchwały NrRady Miasta Krakowa z dnia

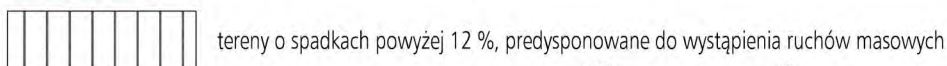
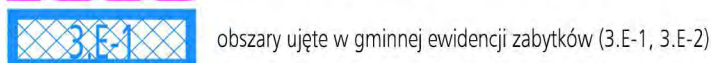
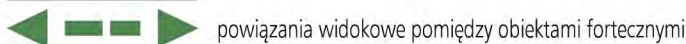
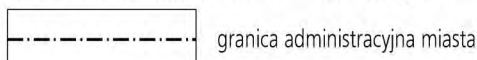
ELEMENTY USTALEŃ PLANU:



PRZEZNACZENIA TERENÓW:



ELEMENTY INFORMACYJNE NIE STANOWIĄCE USTALEŃ PLANU:



25 0 50m
skala 1:1000



URZĄD MIASTA KRAKOWA
BIURO PLANOWANIA PRZESTRZENNEGO



MIJSCOWY PLAN ZAGOSPODAROWANIA PRZESTRZENNEGO „DLA WYBRANYCH OBSZARÓW PRZYRODNICZYCH MIASTA KRAKOWA”

OBSZAR Nr 4

Edycja do wyłożenia do publicznego wglądu
w dniach 11.04.2018-11.05.2018

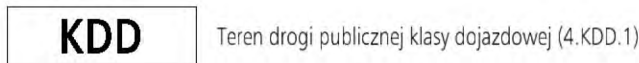
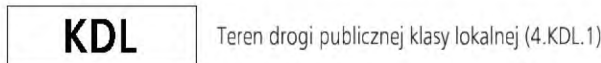
RYСУNEK PLANU - PROJEKT

Załącznik Nr 1 do Uchwały NrRady Miasta Krakowa z dnia

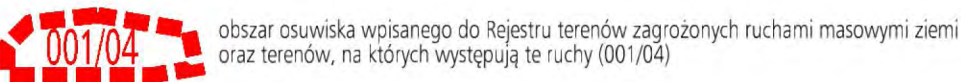
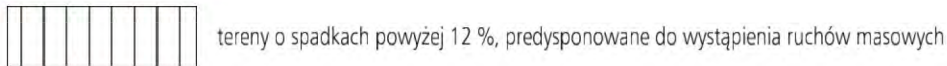
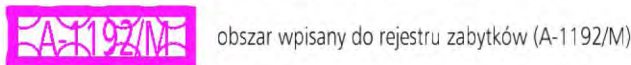
ELEMENTY USTALEŃ PLANU:



PRZEZNACZENIA TERENÓW:



ELEMENTY INFORMACYJNE NIE STANOWIĄCE USTALEŃ PLANU:



Cały obszar nr 4 znajduje się w otulinie Tenczyńskiego Parku Krajobrazowego



URZĄD MIASTA KRAKOWA
BIURO PLANOWANIA PRZESTRZENNEGO



MIEJSCOWY PLAN ZAGOSPODAROWANIA PRZESTRZENNEGO „DLA WYBRANYCH OBSZARÓW PRZYRODNICZYCH MIASTA KRAKOWA”

OBSZAR Nr 5


Edycja do wyłożenia do publicznego wglądu
w dniach 11.04.2018-11.05.2018

RYСУNEK PLANU - PROJEKT

Załącznik Nr 1 do Uchwały NrRady Miasta Krakowa z dnia


ELEMENTY USTALEŃ PLANU:


 granica obszaru objętego planem

 linie rozgraniczające

PRZEZNACZENIA TERENÓW:


 Tereny rolnicze (5.Rz.1-5.Rz.2)


 Teren wód powierzchniowych śródlądowych (5.WS.1)


 Teren drogi publicznej klasy dojazdowej (5.KDD.1)

ELEMENTY INFORMACYJNE NIE STANOWIĄCE USTALEŃ PLANU:

 granica strefy nadzoru archeologicznego

 rowy i ciekі

 granica zagrożenia powodzią obejmującego tereny, na których prawdopodobieństwo wystąpienia powodzi jest średnie i wynosi raz na 100 lat (Q1%) - na podstawie opracowania „Wielowariantowy program inwestycyjny wraz z opracowaniem strategicznej oceny oddziaływania na środowisko dla cieków aglomeracji krakowskiej z wyłączeniem rzeki Wisły”

 tereny o spadkach powyżej 12 %, predysponowane do wystąpienia ruchów masowych

Cały obszar nr 5 znajduje się w otulinie Tenczyńskiego Parku Krajobrazowego

25 0 50m
skala 1:1000



URZĄD MIASTA KRAKOWA
BIURO PLANOWANIA PRZESTRZENNEGO



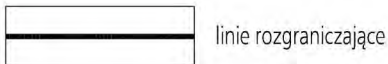
MIEJSCOWY PLAN ZAGOSPODAROWANIA PRZESTRZENNEGO „DLA WYBRANYCH OBSZARÓW PRZYRODNICZYCH MIASTA KRAKOWA” OBSZAR NR 6

Edycja do wyłożenia do publicznego wglądu
w dniach 11.04.2018-11.05.2018

RYSUNEK PLANU - PROJEKT

Załącznik Nr 1 do Uchwały Nr Rady Miasta Krakowa z dnia

ELEMENTY USTALEŃ PLANU:



PRZEZNACZENIA TERENÓW:



ELEMENTY INFORMACYJNE NIE STANOWIĄCE USTALEŃ PLANU:



Cały obszar nr 6 znajduje się w:

- Tenczyńskim Parku Krajobrazowym
- strefie ochronnej ujęcia wód powierzchniowych rzeki Rudawy - teren ochrony pośredniej

25 0 50m
skala 1:1000



URZĄD MIASTA KRAKOWA
BIURO PLANOWANIA PRZESTRZENNEGO



MIJSCOWY PLAN ZAGOSPODAROWANIA PRZESTRZENNEGO „DLA WYBRANYCH OBSZARÓW PRZYRODNICZYCH MIASTA KRAKOWA”



OBSZAR Nr 7

Edycja do wyłożenia do publicznego wglądu
w dniach 11.04.2018-11.05.2018








RYСУNEK PLANU - PROJEKT

Załącznik Nr 1 do Uchwały NrRady Miasta Krakowa z dnia













ELEMENTY USTALEŃ PLANU:

	granica obszaru objętego planem
	linie rozgraniczające

PRZEZNACZENIA TERENÓW:

	Tereny rolnicze (7.R.1-7.R.2)		Teren drogi publicznej klasy zbiorczej (7.KDZ.1)
	Tereny rolnicze (7.Rz.1-7.Rz.2)		Tereny dróg publicznych klasy dojazdowej (7.KDD.1-7.KDD.2)
	Teren zieleni w parku krajobrazowym (7.ZN.1)		Teren obsługi urządzeń komunikacji (7.KU.1)
	Tereny zieleni urządzonej (7.ZPb.1-7.ZPb.2)		

ELEMENTY INFORMACYJNE NIE STANOWIĄCE USTALEŃ PLANU:

	granica administracyjna miasta
	ciąg widokowy
	punkt widokowy
	granica strefy nadzoru archeologicznego
	granica strefy 100 m od linii brzegu stawów pomiędzy Mydlnikami i Szczyglicami
	granica Tenczyńskiego Parku Krajobrazowego
	otulina Bielańsko-Tynieckiego Parku Krajobrazowego
	granica pasa o szerokości 50 m, izolującego teren cmentarny
	granica pasa o szerokości 150 m, izolującego teren cmentarny
	obszar ograniczonego użytkowania lotniska Kraków-Balice (strefy B i C)
	obszar osuwiska wpisanego do Rejestru terenów zagrożonych ruchami masowymi ziemi oraz terenów, na których występują te ruchy (009/06)
	tereny o spadkach powyżej 12 %, predysponowane do wystąpienia ruchów masowych

Cały obszar nr 7 znajduje się w strefie ochronnej ujęcia wód powierzchniowych rzeki Rudawy - teren ochrony pośredniej

25 0 50m
skala 1:1000



URZĄD MIASTA KRAKOWA
BIURO PLANOWANIA PRZESTRZENNEGO



MIJSCOWY PLAN ZAGOSPODAROWANIA PRZESTRZENNEGO „DLA WYBRANYCH OBSZARÓW PRZYRODNICZYCH MIASTA KRAKOWA”

OBSZAR Nr 8

Edycja do wyłożenia do publicznego wglądu
w dniach 11.04.2018-11.05.2018

RYSUNEK PLANU - PROJEKT

Załącznik Nr 1 do Uchwały NrRady Miasta Krakowa z dnia

ELEMENTY USTALEŃ PLANU:


 granica obszaru objętego planem


 linie rozgraniczające

PRZEZNACZENIA TERENÓW:

 Teren zieleni urządzonej (8.ZPb.1)

ELEMENTY INFORMACYJNE NIE STANOWIĄCE USTALEŃ PLANU:

 stanowisko archeologiczne punktowe ujęte w gminnej ewidencji stanowisk archeologicznych (AZP 102-55;74)

 granica strefy ochronnej ujęcia wód powierzchniowych z rzeki Rudawy - teren ochrony pośredniej

Cały obszar nr 8 znajduje się w:

- strefie nadzoru archeologicznego
- otulinie Bielańsko-Tynieckiego Parku Krajobrazowego
- obszarze ograniczonego użytkowania lotniska Kraków-Balice (strefa B)

25 0 50m
skala 1:1000



URZĄD MIASTA KRAKOWA
BIURO PLANOWANIA PRZESTRZENNEGO



MIJSCOWY PLAN ZAGOSPODAROWANIA PRZESTRZENNEGO „DLA WYBRANYCH OBSZARÓW PRZYRODNICZYCH MIASTA KRAKOWA”

OBSZAR Nr 9

Edycja do wyłożenia do publicznego wglądu
w dniach 11.04.2018-11.05.2018


RYSunEK PLANU - PROJEKT

Załącznik Nr 1 do Uchwały NrRady Miasta Krakowa z dnia

ELEMENTY USTALEŃ PLANU:



granica obszaru objętego planem



nieprzekraczalna linia zabudowy



linie rozgraniczające

PRZEZNACZENIA TERENÓW:



Tereny rolnicze (9.Rs.1-9.Rs.2)



Teren zieleni urządzonej (9.ZPu.1)



Teren obsługi produkcji w gospodarstwach
rolnych i rybackich (9.RU.1)



Tereny wód powierzchniowych
śródlądowych (9.WS.1 - 9.WS.2)



Teren zieleni urządzonej (9.ZPb.1)



Teren drogi publicznej klasy zbiorczej
(9.KDZ.1)

ELEMENTY INFORMACYJNE NIE STANOWIĄCE USTALEŃ PLANU:



granica administracyjna miasta



granice Tenczyńskiego Parku
Krajobrazowego



obiekt ujęty w gminnej ewidencji zabytków
(9.E-1)



otulina Bielańsko-Tynieckiego
Parku Krajobrazowego




granica strefy nadzoru archeologicznego



granica pasa o szerokości 50 m,
izolującego teren cmentarny



granica obszaru szczególnego zagrożenia
powodzią obejmującego tereny, na których
prawdopodobieństwo wystąpienia powodzi
wynosi raz na 100 lat (Q1%) - na podstawie
opracowania „Wielowariantowy program
inwestycyjny wraz z opracowaniem
strategicznej oceny oddziaływania na
środowisko dla cieków aglomeracji krakowskiej
z wyłączeniem rzeki Wisły”



granica pasa o szerokości 150 m,
izolującego teren cmentarny



obszary ograniczonego użytkowania
lotniska Kraków-Balice (strefy B i C)



granica udokumentowanego Głównego
Zbiornika Wód Podziemnych 450 Dolina
rzeki Wisła (Kraków)



przebieg głównych trasy rowerowych
układu miejskiego (wg Studium)



Cały obszar nr 9 znajduje się w strefie 100 m od linii brzegu rzeki Rudawy i stawów pomiędzy Mydlnikami i Szczyglicami



URZĄD MIASTA KRAKOWA
BIURO PLANOWANIA PRZESTRZENNEGO



MIJSCOWY PLAN ZAGOSPODAROWANIA PRZESTRZENNEGO „DLA WYBRANYCH OBSZARÓW PRZYRODNICZYCH MIASTA KRAKOWA”

OBSZAR Nr 10

Edycja do wyłożenia do publicznego wglądu
w dniach 11.04.2018-11.05.2018

RYSUNEK PLANU - PROJEKT

Załącznik Nr 1 do Uchwały NrRady Miasta Krakowa z dnia


ELEMENTY USTALEŃ PLANU:

 granica obszaru objętego planem

 linie rozgraniczające

PRZEZNACZENIA TERENÓW:

 Teren zieleni urządzonej (10.ZP.1)

 Teren zieleni urządzonej (10.ZPb.1)

ELEMENTY INFORMACYJNE NIE STANOWIĄCE USTALEŃ PLANU:

 granica udokumentowanego Głównego Zbiornika Wód Podziemnych 450 - Dolina rzeki Wisła (Kraków)

Cały obszar nr 10 znajduje się w otulinie Bielańsko-Tynieckiego Parku Krajobrazowego

25 0 50m
skala 1:1000



URZĄD MIASTA KRAKOWA
BIURO PLANOWANIA PRZESTRZENNEGO



MIEJSCOWY PLAN ZAGOSPODAROWANIA PRZESTRZENNEGO „DLA WYBRANYCH OBSZARÓW PRZYRODNICZYCH MIASTA KRAKOWA”

OBSZAR Nr 11

Edycja do wyłożenia do publicznego wglądu
w dniach 11.04.2018-11.05.2018

RYSunEK PLANU - PROJEKT

Załącznik Nr 1 do Uchwały NrRady Miasta Krakowa z dnia

ELEMENTY USTALEŃ PLANU:

 granica obszaru objętego planem

 linie rozgraniczające

PRZEZNACZENIA TERENÓW:

 Teren zieleni urządzonej (11.ZPb.1)


ELEMENTY INFORMACYJNE NIE STANOWIĄCE USTALEŃ PLANU:

 granica strefy nadzoru archeologicznego

 granica udokumentowanego Głównego Zbiornika Wód Podziemnych 450 - Dolina rzeki Wisła (Kraków)

 strefa ochrony ujęć wód powierzchniowych z rzeki Rudawy - teren ochrony pośredniej

 obszar ograniczonego użytkowania lotniska Kraków-Balice

 tereny o spadkach powyżej 12 %, predysponowane do wystąpienia ruchów masowych

Cały obszar nr 11 znajduje się w otulinie Bielańsko-Tynieckiego Parku Krajobrazowego

25 0 50m
skala 1:1000



URZĄD MIASTA KRAKOWA
BIURO PLANOWANIA PRZESTRZENNEGO



MIJSCOWY PLAN ZAGOSPODAROWANIA PRZESTRZENNEGO „DLA WYBRANYCH OBSZARÓW PRZYRODNICZYCH MIASTA KRAKOWA”

OBSZAR Nr 12


Edycja do wyłożenia do publicznego wglądu
w dniach 11.04.2018-11.05.2018

RYСУNEK PLANU - PROJEKT


Załącznik Nr 1 do Uchwały NrRady Miasta Krakowa z dnia

ELEMENTY USTALEŃ PLANU:


 granica obszaru objętego planem


 linie rozgraniczające

PRZEZNACZENIA TERENÓW:


 **ZPb** Tereny zieleni urządzonej (12.ZPb.1-12.ZPb.2)


 **ZW** Teren zieleni na obwałowaniach (12.ZW.1)


 **ZWs/ZZ** Tereny zieleni nadrzecznej w obszarze szczególnego zagrożenia powodzią (12.ZWs/ZZ.1-12.ZWs/ZZ.2)


 **WS** Teren wód powierzchniowych (12.WS.1)


ELEMENTY INFORMACYJNE NIE STANOWIĄCE USTALEŃ PLANU:


 **12.E-1** obszar ujęty w gminnej ewidencji zabytków (12.E-1)

 granica strefy ochronnej ujęcia wód powierzchniowych z rzeki Rudawy - teren ochrony pośredniej


 granica strefy ochronnej ujęcia wód powierzchniowych z rzeki Rudawy - teren ochrony bezpośredniej

 granica strefy 100 m od linii brzegu rzeki Rudawy oraz stawów pomiędzy Mydlnikami i Szczyglicami

 granica obszaru szczególnego zagrożenia powodzią obejmującego tereny, na których prawdopodobieństwo wystąpienia powodzi wynosi raz na 100 lat (Q1%) - na podstawie opracowania „Wielowariantowy program inwestycyjny wraz z opracowaniem strategicznej oceny oddziaływania na środowisko dla cieków aglomeracji krakowskiej z wyłączeniem rzeki Wisły”

 obszar ograniczonego użytkowania lotniska Kraków-Balice (strefa C)

 przebieg głównych tras rowerowych układu miejskiego (wg Studium)

 granica udokumentowanego Głównego Zbiornika Wód Podziemnych 450 Dolina rzeki Wisła (Kraków)

 granica udokumentowanego Głównego Zbiornika Wód Podziemnych 450 Dolina rzeki Wisła (Kraków)

Cały obszar nr 12 znajduje się w:
-otulinie Bielańsko-Tynieckiego Parku Krajobrazowego

25 0 50m
skala 1:1000



URZĄD MIASTA KRAKOWA
BIURO PLANOWANIA PRZESTRZENNEGO



MIJSCOWY PLAN ZAGOSPODAROWANIA PRZESTRZENNEGO „DLA WYBRANYCH OBSZARÓW PRZYRODNICZYCH MIASTA KRAKOWA”

OBSZAR Nr 13

Edycja do wyłożenia do publicznego wglądu
w dniach 11.04.2018-11.05.2018

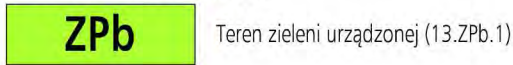
RYSUNEK PLANU - PROJEKT

Załącznik Nr 1 do Uchwały Nr Rady Miasta Krakowa z dnia

ELEMENTY USTALEŃ PLANU:



PRZEZNACZENIA TERENÓW:



ELEMENTY INFORMACYJNE NIE STANOWIĄCE USTALEŃ PLANU:



stanowisko archeologiczne punktowe ujęte w gminnej ewidencji stanowisk archeologicznych
(AZP 102-55;85)

Cały obszar nr 13 znajduje się w:

- strefie nadzoru archeologicznego
- zasięgu udokumentowanego Głównego Zbiornika Wód Podziemnych 450 - Dolina rzeki Wisła (Kraków)
- otulinie Bielańsko-Tynieckiego Parku Krajobrazowego



skala 1:1000



URZĄD MIASTA KRAKOWA
BIURO PLANOWANIA PRZESTRZENNEGO



MIEJSCOWY PLAN ZAGOSPODAROWANIA PRZESTRZENNEGO „DLA WYBRANYCH OBSZARÓW PRZYRODNICZYCH MIASTA KRAKOWA”

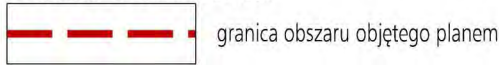
OBSZAR Nr 14

Edycja do wyłożenia do publicznego wglądu
w dniach 11.04.2018-11.05.2018

RYSUNEK PLANU - PROJEKT

Załącznik Nr 1 do Uchwały Nr Rady Miasta Krakowa z dnia

ELEMENTY USTALEŃ PLANU:



granica obszaru objętego planem



linie rozgraniczające

PRZEZNACZENIE TERENU:



R

Tereny rolnicze (14.R.1-14.R.4)



Rz

Tereny rolnicze (14.Rz.1-14.Rz.2)



ZPb

Tereny zieleni urządzonej
(14.ZPb.1-14.ZPb.2)



W

Teren infrastruktury technicznej - wodociągi
(14.W.1)



KDW


Teren drogi wewnętrznej
(14.KDW.1)



KDX

Tereny ciągów pieszo-rowerowych
(14.KDX.1-14.KDX.2)

ELEMENTY INFORMACYJNE NIE STANOWIĄCE USTALEŃ PLANU:



granica administracyjna miasta



granica strefy 100 m od linii brzegu
stawów między Mydlnikami i Szczyglicami




punkt widokowy



granica Tenczyńskiego Parku Krajobrazowego



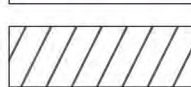
stanowiska archeologiczne punktowe
ujęte w gminnej ewidencji zabytków
archeologicznych (AZP 102-55;96,
AZP 102-55;97)



granica otuliny Bielańsko-Tynieckiego
Parku Krajobrazowego




stanowiska archeologiczne obszarowe
ujęte w gminnej ewidencji zabytków
archeologicznych (AZP 102-55;89,
AZP 102-55;98, AZP 102-55;136)



tereny o spadkach powyżej 12 %, predysponowane do wystąpienia
ruchów masowych



granica strefy nadzoru archeologicznego




powierzchnie ograniczające lotniska Kraków-Ba



historyczny układ drożny



obszary ograniczonego użytkowania
lotniska Kraków-Balice (strefy A, B, C)




granice udokumentowanego Głównego
Zbiornika Wód Podziemnych 450 - Dolina
rzeki Wisła (Kraków)



granica strefy uciążliwości (150 m od
krawędzi jezdni) wchodzącej w skład
obszaru ponadnormatywnego
oddziaływania autostrady A4 na środowisko
- wg decyzji o ustaleniu lokalizacji
autostrady A4



granica strefy ochronnej ujęcia wód
powierzchniowych z rzeki Rudawy -
teren ochrony pośredniej



URZĄD MIASTA KRAKOWA
BIURO PLANOWANIA PRZESTRZENNEGO



MIEJSCOWY PLAN ZAGOSPODAROWANIA PRZESTRZENNEGO „DLA WYBRANYCH OBSZARÓW PRZYRODNICZYCH MIASTA KRAKOWA”


OBSZAR Nr 15


Edycja do wyłożenia do publicznego wglądu
w dniach 11.04.2018-11.05.2018

RYСУNEK PLANU - PROJEKT

Załącznik Nr 1 do Uchwały Nr Rady Miasta Krakowa z dnia

ELEMENTY USTALEŃ PLANU:

 granica obszaru objętego planem

 linie rozgraniczające

PRZEZNACZENIA TERENÓW:

R Tereny rolnicze (15.R.1-15.R.2)

ZPb Teren zieleni urządzonej (ZPb.1)


WS Teren wód powierzchniowych śródlądowych (15.WS.1)

KDG Teren drogi publicznej klasy głównej (15.KDG.1)

KDD Teren drogi publicznej klasy dojazdowej (15.KDD.1)

KDX Teren ciągu pieszo-rowerowego (15.KDX.1-15.KDX.2)

ELEMENTY INFORMACYJNE NIE STANOWIĄCE USTALEŃ PLANU:

 powiązania widokowe pomiędzy obiektami fortecznymi





stanowiska archeologiczne punktowe ujęte w gminnej ewidencji stanowisk archeologicznych (AZP 102-55;86, AZP 102-55;92)


 granica strefy nadzoru archeologicznego


 granica udokumentowanego Głównego Zbiornika Wód Podziemnych 450 - Dolina rzeki Wisła (Kraków)

 granica strefy 100 m od linii brzegu rzeki Rudawy

 granica obszaru narażonego na zalanie w przypadku zniszczenia lub uszkodzenia wału przeciwpowodziowego, przy wyznaczaniu którego przyjęto przepływ o prawdopodobieństwie wystąpienia powodzi wynoszącym raz na 100 lat (Q1%) - na podstawie map zagrożenia powodziowego

 granica obszaru szczególnego zagrożenia powodzią obejmującego tereny, na których prawdopodobieństwo wystąpienia powodzi wynosi raz na 100 lat (Q1%) - na podstawie opracowania „Wielowariantowy program inwestycyjny wraz z opracowaniem strategicznej oceny oddziaływania na środowisko dla cieków aglomeracji krakowskiej z wyłączeniem rzeki Wisły”

 granica obszaru, dla którego prawdopodobieństwo wystąpienia powodzi wynosi raz na 500 lat (Q0,2%) - na podstawie map zagrożenia powodziowego

 tereny o spadkach powyżej 12 %, predysponowane do wystąpienia ruchów masowych

 przebieg głównych tras rowerowych układu miejskiego (wg Studium)

Cały obszar nr 15 znajduje się w otulinie Bielańsko-Tynieckiego Parku Krajobrazowego

25 0 50m
skala 1:1000



URZĄD MIASTA KRAKOWA
BIURO PLANOWANIA PRZESTRZENNEGO



MIJSCOWY PLAN ZAGOSPODAROWANIA PRZESTRZENNEGO „DLA WYBRANYCH OBSZARÓW PRZYRODNICZYCH MIASTA KRAKOWA”

OBSZAR Nr 16


Edycja do wyłożenia do publicznego wglądu
w dniach 11.04.2018-11.05.2018

RYSunEK PLANU - PROJEKT

Załącznik Nr 1 do Uchwały NrRady Miasta Krakowa z dnia

ELEMENTY USTALEŃ PLANU:

 granica obszaru objętego planem

 linie rozgraniczające

PRZEZNACZENIA TERENÓW:

 Tereny rolnicze (16.R.1-16.R.4)

 Teren rolniczy (16.Rz.1)

 Tereny zieleni urządzonej (16.ZP.1-16.ZP.4)


 Tereny zieleni urządzonej (16.ZPb.1-16.ZPb.4)

 Tereny wód powierzchniowych śródlądowych (16.WS.1-16.WS.2)


 Tereny dróg publicznych klasy dojazdowej (16.KDD.1-16.KDD.2)

 Teren kolei (16.KK.1)


ELEMENTY INFORMACYJNE NIE STANOWIĄCE USTALEŃ PLANU:


 stanowisko archeologiczne punktowe ujęte w gminnej ewidencji stanowisk archeologicznych (AZP 102-55;110)

 historyczny układ drożny

 rowy i ciek

 granica udokumentowanego Głównego Zbiornika Wód Podziemnych 450 - Dolina rzeki Wisła (Kraków)

 granica obszaru szczególnego zagrożenia powodzią obejmującego tereny, na których prawdopodobieństwo wystąpienia powodzi wynosi raz na 100 lat (Q1%) - na podstawie opracowania „Wielowariantowy program inwestycyjny wraz z opracowaniem strategicznej oceny oddziaływania na środowisko dla cieków aglomeracji krakowskiej z wyłączeniem rzeki Wisły”

 tereny o spadkach powyżej 12 %, predysponowane do wystąpienia ruchów masowych

 granica pasa o szerokości 150 m, izolującego teren cmentarny

Cały obszar nr 16 znajduje się w:
- strefie nadzoru archeologicznego
- otulinie Bielańsko-Tynieckiego Parku Krajobrazowego

25 0 50m
skala 1:1000



URZĄD MIASTA KRAKOWA
BIURO PLANOWANIA PRZESTRZENNEGO



MIEJSCOWY PLAN ZAGOSPODAROWANIA PRZESTRZENNEGO „DLA WYBRANYCH OBSZARÓW PRZYRODNICZYCH MIASTA KRAKOWA”

OBSZAR Nr 17

Edycja do wyłożenia do publicznego wglądu
w dniach 11.04.2018-11.05.2018

RYСУNEK PLANU - PROJEKT

Załącznik Nr 1 do Uchwały NrRady Miasta Krakowa z dnia

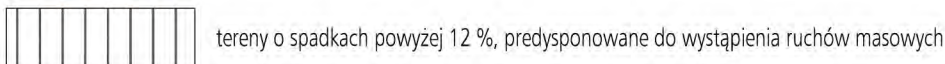
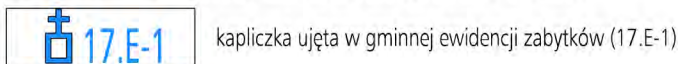
ELEMENTY USTALEŃ PLANU:



PRZEZNACZENIE TERENU:



ELEMENTY INFORMACYJNE NIE STANOWIĄCE USTALEŃ PLANU:



Cały obszar nr 17 znajduje się w:
- strefie nadzoru archeologicznego
- Bielańsko-Tynieckim Parku Krajobrazowym

25 0 50m
skala 1:1000



URZĄD MIASTA KRAKOWA
BIURO PLANOWANIA PRZESTRZENNEGO



MIEJSCOWY PLAN ZAGOSPODAROWANIA PRZESTRZENNEGO „DLA WYBRANYCH OBSZARÓW PRZYRODNICZYCH MIASTA KRAKOWA”

OBSZAR Nr 18

Edycja do wyłożenia do publicznego wglądu
w dniach 11.04.2018-11.05.2018

RYSUNEK PLANU - PROJEKT

Załącznik Nr 1 do Uchwały NrRady Miasta Krakowa z dnia

ELEMENTY USTALEŃ PLANU:


 granica obszaru objętego planem

 linie rozgraniczające


PRZEZNACZENIE TERENÓW:


 Tereny rolnicze (18.R.1-18.R.2)

 Teren zieleni urządzonej (18.ZPb.1)

 Teren drogi publicznej klasy lokalnej (18.KDL.1)

ELEMENTY INFORMACYJNE NIE STANOWIĄCE USTALEŃ PLANU:

 stanowiska archeologiczne punktowe ujęte w gminnej ewidencji
zabytków archeologicznych (AZP 101-58;59, AZP 101-58;60)

 tereny o spadkach powyżej 12 %, predisponowane do wystąpienia ruchów masowych

25 0 50m
skala 1:1000



URZĄD MIASTA KRAKOWA
BIURO PLANOWANIA PRZESTRZENNEGO



MIEJSCOWY PLAN ZAGOSPODAROWANIA PRZESTRZENNEGO „DLA WYBRANYCH OBSZARÓW PRZYRODNICZYCH MIASTA KRAKOWA”

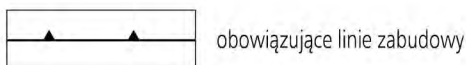
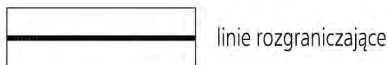
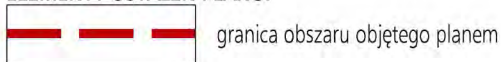
OBSZAR Nr 19

Edycja do wyłożenia do publicznego wglądu
w dniach 11.04.2018-11.05.2018

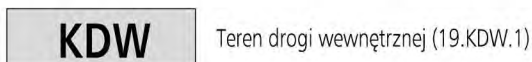
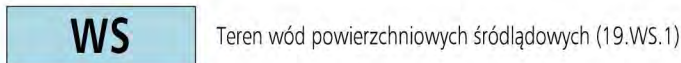
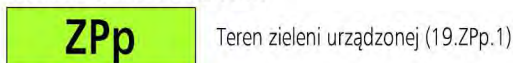
RYSUNEK PLANU - PROJEKT

Załącznik Nr 1 do Uchwały NrRady Miasta Krakowa z dnia

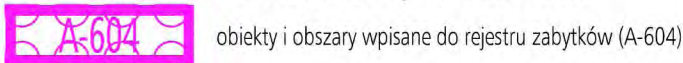
ELEMENTY USTALEŃ PLANU:



PRZEZNACZENIA TERENÓW:



ELEMENTY INFORMACYJNE NIE STANOWIĄCE USTALEŃ PLANU:



25 0 50m
skala 1:1000



URZĄD MIASTA KRAKOWA
BIURO PLANOWANIA PRZESTRZENNEGO



MIEJSCOWY PLAN ZAGOSPODAROWANIA PRZESTRZENNEGO „DLA WYBRANYCH OBSZARÓW PRZYRODNICZYCH MIASTA KRAKOWA” OBSZAR Nr 20

Edycja do wyłożenia do publicznego wglądu
w dniach 11.04.2018-11.05.2018

RYSUNEK PLANU - PROJEKT

Załącznik Nr 1 do Uchwały Nr Rady Miasta Krakowa z dnia

ELEMENTY USTALEŃ PLANU:



granica obszaru objętego planem




linie rozgraniczające



granica i obszar strefy ochrony konserwatorskiej obiektu wpisanego do rejestru zabytków

PRZEZNACZENIA TERENÓW:



Tereny rolnicze (20.R.1-20.R.5)



Tereny rolnicze (20.Rz.1-20.Rz.3)



Tereny zieleni urządzonej (20.ZPb.1-20.ZPb.5)

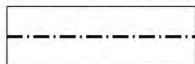


Teren drogi publicznej klasy dojazdowej (20.KDD.1)



Tereny ciągów pieszo-rowerowych (20.KDX.1-20.KDX.4)

ELEMENTY INFORMACYJNE NIE STANOWIĄCE USTALEŃ PLANU:



granica administracyjna miasta




powiązania widokowe pomiędzy obiektami fortecznymi



stanowiska archeologiczne punktowe ujęte w gminnej ewidencji stanowisk archeologicznych (AZP 102-55;108, AZP 102-55;109, AZP 102-55;125)



stanowisko archeologiczne obszarowe ujęte w gminnej ewidencji stanowisk archeologicznych (AZP 102-55;88)



rowy i ciek



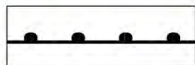
granica strefy ochronnej ujęcia wód powierzchniowych z rzeki Sanki - terenu ochrony pośredniej



tereny o spadkach powyżej 12%, predysponowane do wystąpienia ruchów masowych



przebieg głównych tras rowerowych układu miejskiego (wg Studium)



granica pasa o szerokości 150 m, izolującego teren cmentarny



granica Bielańsko-Tynieckiego Parku Krajobrazowego



otulina Bielańsko-Tynieckiego Parku Krajobrazowego

Cały obszar nr 20 znajduje się w:

- strefie nadzoru archeologicznego

- Bielańsko-Tynieckim Parku Krajobrazowym

25 0 50m
skala 1:1000



URZĄD MIASTA KRAKOWA
BIURO PLANOWANIA PRZESTRZENNEGO



MIEJSCOWY PLAN ZAGOSPODAROWANIA PRZESTRZENNEGO „DLA WYBRANYCH OBSZARÓW PRZYRODNICZYCH MIASTA KRAKOWA” OBSZAR Nr 21

Edycja do wyłożenia do publicznego wglądu
w dniach 11.04.2018-11.05.2018

RYSUNEK PLANU - PROJEKT

Załącznik Nr 1 do Uchwały NrRady Miasta Krakowa z dnia

ELEMENTY USTALEŃ PLANU:



granica obszaru objętego planem



linie rozgraniczające



granica i obszar strefy ochrony konserwatorskiej obiektu wpisanego do rejestru zabytków

PRZEZNACZENIA TERENÓW:



Teren rolniczy (21.Rz.1)



Teren zieleni urządzonej (21.ZPb.1)



Teren zieleni urządzonej (21.ZPf.1)



Teren drogi publicznej klasy dojazdowej (21.KDD.1)

ELEMENTY INFORMACYJNE NIE STANOWIĄCE USTALEŃ PLANU:



punkt widokowy



powiązania widokowe pomiędzy obiektami fortecznymi



obiekty i obszar wpisany do rejestru zabytków (A-637)



stanowisko archeologiczne obszarowe ujęte w gminnej ewidencji stanowisk archeologicznych (AZP 102-55;88)



tereny o spadkach powyżej 12%, predysponowane do wystąpienia ruchów masowych

Cały obszar nr 21 znajduje się w:

-strefie nadzoru archeologicznego

-Bieleńsko-Tynieckim Parku Krajobrazowym

25

0

50m

skala 1:1000



URZĄD MIASTA KRAKOWA
BIURO PLANOWANIA PRZESTRZENNEGO



MIJSCOWY PLAN ZAGOSPODAROWANIA PRZESTRZENNEGO „DLA WYBRANYCH OBSZARÓW PRZYRODNICZYCH MIASTA KRAKOWA”

OBSZAR Nr 22

Edycja do wyłożenia do publicznego wglądu
w dniach 11.04.2018-11.05.2018

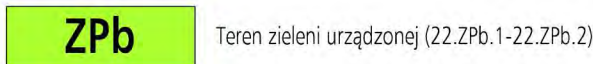
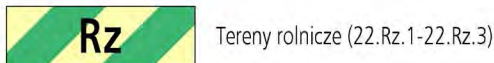
RYSUNEK PLANU - PROJEKT

Załącznik Nr 1 do Uchwały NrRady Miasta Krakowa z dnia

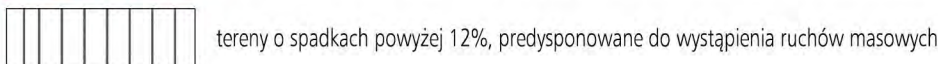
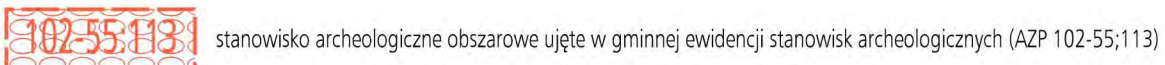
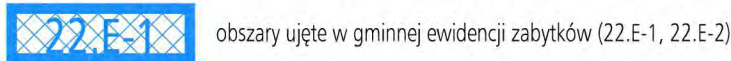
ELEMENTY USTALEŃ PLANU:



PRZEZNACZENIA TERENÓW:



ELEMENTY INFORMACYJNE NIE STANOWIĄCE USTALEŃ PLANU:



Cały obszar nr 22 znajduje się w:

-strefie nadzoru archeologicznego

-Białańsko-Tynieckim Parku Krajobrazowym

25 0 50m
skala 1:1000



URZĄD MIASTA KRAKOWA
BIURO PLANOWANIA PRZESTRZENNEGO



MIEJSCOWY PLAN ZAGOSPODAROWANIA PRZESTRZENNEGO „DLA WYBRANYCH OBSZARÓW PRZYRODNICZYCH MIASTA KRAKOWA”

OBSZAR Nr 23


Edycja do wyłożenia do publicznego wglądu
w dniach 11.04.2018-11.05.2018

RYSunEK PLANU - PROJEKT

Załącznik Nr 1 do Uchwały NrRady Miasta Krakowa z dnia

ELEMENTY USTALEŃ PLANU:

 granica obszaru objętego planem


 linie rozgraniczające

PRZEZNACZENIA TERENÓW:

 Teren zieleni urządzonej (23.ZPb.1)

ELEMENTY INFORMACYJNE NIE STANOWIĄCE USTALEŃ PLANU:

 granica strefy nadzoru archeologicznego

 tereny o spadkach powyżej 12%, predysponowane do wystąpienia ruchów masowych

Cały obszar nr 23 znajduje się w Bielańsko - Tynieckim Parku Krajobrazowym

25 0 50m
skala 1:1000



URZĄD MIASTA KRAKOWA
BIURO PLANOWANIA PRZESTRZENNEGO



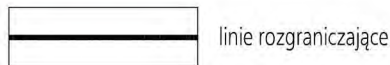
MIJSCOWY PLAN ZAGOSPODAROWANIA PRZESTRZENNEGO „DLA WYBRANYCH OBSZARÓW PRZYRODNICZYCH MIASTA KRAKOWA ” OBSZAR Nr 24

Edycja do wyłożenia do publicznego wglądu
w dniach 11.04.2018-11.05.2018

RYSUNEK PLANU - PROJEKT

Załącznik Nr 1 do Uchwały NrRady Miasta Krakowa z dnia

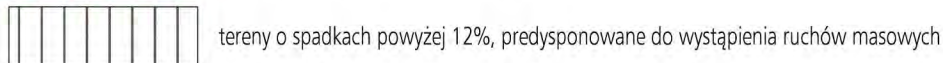
ELEMENTY USTALEŃ PLANU:



PRZEZNACZENIA TERENÓW:



ELEMENTY INFORMACYJNE NIE STANOWIĄCE USTALEŃ PLANU:



Cały obszar nr 24 znajduje się w Bielańsko-Tynieckim Parku Krajobrazowym

25 0 50m
skala 1:1000



URZĄD MIASTA KRAKOWA
BIURO PLANOWANIA PRZESTRZENNEGO




MIJSCOWY PLAN ZAGOSPODAROWANIA PRZESTRZENNEGO „DLA WYBRANYCH OBSZARÓW PRZYRODNICZYCH MIASTA KRAKOWA” OBSZAR Nr 25


Edycja do wyłożenia do publicznego wglądu
w dniach 11.04.2018-11.05.2018

RYСУNEK PLANU - PROJEKT

Załącznik Nr 1 do Uchwały Nr Rady Miasta Krakowa z dnia


ELEMENTY USTALEŃ PLANU:

 granica obszaru objętego planem

 linie rozgraniczające


PRZEZNACZENIA TERENÓW:

 Teren rolniczy (25.Rz.1)


 Teren zieleni urządzonej (25.ZPb.1)

 Teren drogi publicznej klasy dojazdowej (25.KDD.1)

ELEMENTY INFORMACYJNE NIE STANOWIĄCE USTALEŃ PLANU:

 strefa nadzoru archeologicznego

 obszar osuwisk wpisanych do Rejestru terenów zagrożonych ruchami masowymi ziemi oraz terenów, na których występują te ruchy (007/07, 005/07)

 tereny o spadkach powyżej 12%, predysponowane do wystąpienia ruchów masowych

 przebieg głównych tras rowerowych układu miejskiego (wg Studium)

Cały obszar nr 25 znajduje się w Bielańsko -Tynieckim Parku Krajobrazowym

25 0 50m
skala 1:1000



URZĄD MIASTA KRAKOWA
BIURO PLANOWANIA PRZESTRZENNEGO




MIEJSCOWY PLAN ZAGOSPODAROWANIA PRZESTRZENNEGO „DLA WYBRANYCH OBSZARÓW PRZYRODNICZYCH MIASTA KRAKOWA” OBSZAR Nr 26


Edycja do wyłożenia do publicznego wglądu
w dniach 11.04.2018-11.05.2018

RYSUNEK PLANU - PROJEKT


Załącznik Nr 1 do Uchwały NrRady Miasta Krakowa z dnia

ELEMENTY USTALEŃ PLANU:

 granica obszaru objętego planem


 linie rozgraniczające

PRZEZNACZENIA TERENÓW:

 ZP Teren zieleni urządzonej (26.ZP.1)

 ZPb Teren zieleni urządzonej (26.ZPb.1)

ELEMENTY INFORMACYJNE NIE STANOWIĄCE USTALEŃ PLANU:

 tereny o spadkach powyżej 12%, predysponowane do wystąpienia ruchów masowych

Cały obszar nr 26 znajduje się w zasięgu udokumentowanego Głównego Zbiornika Wód Podziemnych 451 Subzbiornik Bogucice

25 0 50m
skala 1:1000



URZĄD MIASTA KRAKOWA
BIURO PLANOWANIA PRZESTRZENNEGO



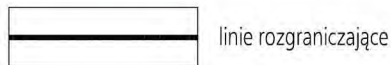

MIEJSCOWY PLAN ZAGOSPODAROWANIA PRZESTRZENNEGO „DLA WYBRANYCH OBSZARÓW PRZYRODNICZYCH MIASTA KRAKOWA” OBSZAR Nr 27

Edycja do wyłożenia do publicznego wglądu
w dniach 11.04.2018-11.05.2018

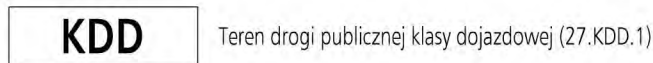
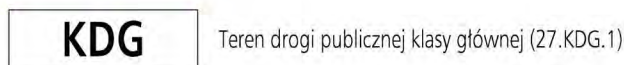
RYСУNEK PLANU - PROJEKT

Załącznik Nr 1 do Uchwały NrRady Miasta Krakowa z dnia

ELEMENTY USTALEŃ PLANU:



PRZEZNACZENIA TERENÓW:



ELEMENTY INFORMACYJNE NIE STANOWIĄCE USTALEŃ PLANU:



Cały obszar nr 27 znajduje się w:

- Białańsko-Tynieckim Parku Krajobrazowym
- powierzchni ograniczającej lotnisko Kraków-Balice
- strefie ochronnej ujęcia wód powierzchniowych z rzeki Sanki - teren ochrony bezpośredniej i pośredniej

25 0 50m
skala 1:1000



URZĄD MIASTA KRAKOWA
BIURO PLANOWANIA PRZESTRZENNEGO




MIEJSCOWY PLAN ZAGOSPODAROWANIA PRZESTRZENNEGO „DLA WYBRANYCH OBSZARÓW PRZYRODNICZYCH MIASTA KRAKOWA” OBSZAR Nr 28

Edycja do wyłożenia do publicznego wglądu
w dniach 11.04.2018-11.05.2018

RYСУNEK PLANU - PROJEKT

Załącznik Nr 1 do Uchwały Nr Rady Miasta Krakowa z dnia

ELEMENTY USTALEŃ PLANU:

 granica obszaru objętego planem

 linie rozgraniczające

PRZEZNACZENIA TERENÓW:

 **ZI** Teren zieleni izolacyjnej (28.ZI.1)

ELEMENTY INFORMACYJNE NIE STANOWIĄCE USTALEŃ PLANU:

 rowy i ciekі

 powierzchnie ograniczające lotniska Kraków-Balice

 granica strefy uciążliwości (150m od krawędzi jezdni) wchodzącej w skład obszaru ponadnormatywnego oddziaływania autostrady A4 na środowisko - wg decyzji o ustaleniu lokalizacji autostrady A4

Cały obszar nr 28 znajduje się w:

-obszarze narażonym na zalanie w przypadku zniszczenia lub uszkodzenia wału przeciwpowodziowego, przy wyznaczeniu którego przyjęto przepływ o prawdopodobieństwie wystąpienia powodzi wynoszącym raz na 100 lat (Q1%) - na podstawie map zagrożenia powodziowego -Bieleńsko-Tynieckim Parku Krajobrazowym

25 0 50m
skala 1:1000



URZĄD MIASTA KRAKOWA
BIURO PLANOWANIA PRZESTRZENNEGO



MIEJSCOWY PLAN ZAGOSPODAROWANIA PRZESTRZENNEGO „DLA WYBRANYCH OBSZARÓW PRZYRODNICZYCH MIASTA KRAKOWA”

OBSZAR Nr 29

Edycja do wyłożenia do publicznego wglądu
w dniach 11.04.2018-11.05.2018

RYSUNEK PLANU - PROJEKT

Załącznik Nr 1 do Uchwały Nr Rady Miasta Krakowa z dnia


















ELEMENTY USTALEŃ PLANU:

	granica obszaru objętego planem		linie rozgraniczające
--	---------------------------------	---	-----------------------

PRZEZNACZENIA TERENÓW:

	Rp	Tereny rolnicze (29.Rp.1-29.Rp.2)		WS	Teren wód powierzchniowych śródlądowych (28.WS.1)
	Rz	Tereny rolnicze (28.Rz.1-28.Rz.4)		W	Teren infrastruktury technicznej - wodociągi (29.W.1)
	ZN	Teren zieleni w parku krajobrazowym (29.ZN.1)		KDG	Teren drogi publicznej klasy głównej (29.KDG.1)
	ZPb	Tereny zieleni urządzonej (29.ZPb.1-29.ZPb.4)		KDL	Teren drogi publicznej klasy lokalnej (29.KDL.1)
	ZW	Tereny zieleni na obwałowaniach (29.ZW.1-29.ZW.2)		KDD	Tereny dróg publicznych klasy dojazdowej (29.KDD.1-29.KDD.3)
	ZWs/ZZ	Tereny zieleni nadrzecznej w obszarze szczególnego zagrożenia powodzią (29.ZWs/ZZ.1 -29.ZWs/ZZ.2)		KDW	Teren drogi wewnętrznej (29.KDW.1)

ELEMENTY INFORMACYJNE NIE STANOWIĄCE USTALEŃ PLANU:

	granica administracyjna miasta		granica obszaru, dla którego prawdopodobieństwo wystąpienia powodzi wynosi raz na 500 lat (Q0,2%) - na podstawie map zagrożenia powodziowego
	stanowisko archeologiczne punktowe ujęte w gminnej ewidencji stanowisk archeologicznych (AZP 103-55;65)		granica obszaru narażonego na zalanie w przypadku zniszczenia lub uszkodzenia wału przeciwpowodziowego, przy wyznaczaniu którego przyjęto przepływ o prawdopodobieństwie wystąpienia powodzi wynoszącym raz na 100 lat (Q1%) - na podstawie map zagrożenia powodziowego
	103-55;65		071/07
	103-55;64		teren o spadkach powyżej 12% predisponowane do wystąpienia ruchów masowych
	103-55;64		320 ↓ 1:20
	granica strefy nadzoru archeologicznego		granica strefy uciążliwości (150 m od krawędzi jezdni) wchodzącej w skład obszaru ponadnormatywnego oddziaływania autostrady A4 na środowisko - wg decyzji o ustaleniu lokalizacji autostrady A4
	rowy i ciek		przebieg głównych tras rowerowych układu miejskiego (wg Studium)
	granica strefy ochronnej ujęcia wód powierzchniowych z rzeki Sanki - terenu ochrony bezpośredniej		
	granica strefy ochronnej ujęcia wód powierzchniowych z rzeki Sanki - terenu ochrony pośredniej		
	granica strefy 100 m od linii brzegu rzeki Sanki		
	granica obszaru szczególnego zagrożenia powodzią obejmującego tereny, na których prawdopodobieństwo wystąpienia powodzi wynosi raz na 100 lat (Q1%) - na podstawie map zagrożenia powodziowego		

Cały obszar nr 29 znajduje się w Bielańsko-Tynieckim Parku Krajobrazowym

25 0 50m
skala 1:1000



URZĄD MIASTA KRAKOWA
BIURO PLANOWANIA PRZESTRZENNEGO




MIEJSCOWY PLAN ZAGOSPODAROWANIA PRZESTRZENNEGO „DLA WYBRANYCH OBSZARÓW PRZYRODNICZYCH MIASTA KRAKOWA” OBSZAR Nr 30

Edycja do wyłożenia do publicznego wglądu
w dniach 11.04.2018-11.05.2018

RYSUNEK PLANU - PROJEKT

Załącznik Nr 1 do Uchwały Nr Rady Miasta Krakowa z dnia

ELEMENTY USTALEŃ PLANU:


 granica obszaru objętego planem


 linie rozgraniczające


PRZEZNACZENIA TERENÓW:

 **Rp** Teren rolniczy (30.Rp.1)


 **Rz** Teren rolniczy (30.Rz.1)


 **ZW** Tereny zieleni na obwałowaniach (30.ZW.1-30.ZW.2)


 **ZWs/ZZ** Tereny zieleni nadrzecznej w obszarze szczególnego zagrożenia powodzią (30.ZWs/ZZ.1-30.ZWs/ZZ.2)


 **WS** Teren wód powierzchniowych śródlądowych (30.WS.1)


ELEMENTY INFORMACYJNE NIE STANOWIĄCE USTALEŃ PLANU:


 granica administracyjna miasta

 granica strefy ochronnej ujęcia wód powierzchniowych z rzeki Sanki - terenu ochrony pośredniej

 granica strefy 100 m od linii brzegu rzeki Sanki

 granica obszaru narażonego na zalanie w przypadku zniszczenia lub uszkodzenia wału przeciwpowodziowego, przy wyznaczeniu którego przyjęto przepływ o prawdopodobieństwie wystąpienia powodzi wynoszącym raz na 100 lat (Q1%) - na podstawie map zagrożenia powodziowego

 granica obszaru, dla którego prawdopodobieństwo wystąpienia powodzi wynosi raz na 500 lat (Q0,2%) - na podstawie map zagrożenia powodziowego

 granica obszaru szczególnego zagrożenia powodzią obejmującego tereny, na których prawdopodobieństwo wystąpienia powodzi wynosi raz na 100 lat (Q1%) - na podstawie map zagrożenia powodziowego

 powierzchnie ograniczające lotniska Kraków-Balice

Cały obszar nr 30 znajduje się w:

- Bielańsko-Tynieckim Parku Krajobrazowym

- strefie uciążliwości (150 m od krawędzi jezdni) wchodzącej w skład obszaru ponadnormatywnego oddziaływania autostrady A4 na środowisko - wg decyzji o ustaleniu lokalizacji autostrady A4

25 0 50m
skala 1:1000



URZĄD MIASTA KRAKOWA
BIURO PLANOWANIA PRZESTRZENNEGO



MIEJSCOWY PLAN ZAGOSPODAROWANIA PRZESTRZENNEGO „DLA WYBRANYCH OBSZARÓW PRZYRODNICZYCH MIASTA KRAKOWA”

OBSZAR Nr 31

Edycja do wyłożenia do publicznego wglądu
w dniach 11.04.2018-11.05.2018

RYSunEK PLANU - PROJEKT

Załącznik Nr 1 do Uchwały NrRady Miasta Krakowa z dnia

ELEMENTY USTALEŃ PLANU:

 granica obszaru objętego planem


 linie rozgraniczające

PRZEZNACZENIA TERENÓW:


 **ZN** Teren zieleni w parku krajobrazowym (31.ZN.1)

 **ZP** Teren zieleni urządzonej (31.ZP.1)

 **KDD** Teren drogi publicznej klasy dojazdowej (31.KDD.1)

 **KDL** Teren drogi publicznej klasy lokalnej (31.KDL.1)

ELEMENTY INFORMACYJNE NIE STANOWIĄCE USTALEŃ PLANU:

 tereny o spadkach powyżej 12 %, predysponowane do wystąpienia ruchów masowych

 powierzchnie ograniczające lotniska Kraków-Balice

Cały obszar nr 31 znajduje się w:

- strefie nadzoru archeologicznego
- Bielańsko-Tynieckim Parku Krajobrazowym

25 0 50m
skala 1:1000



URZĄD MIASTA KRAKOWA
BIURO PLANOWANIA PRZESTRZENNEGO



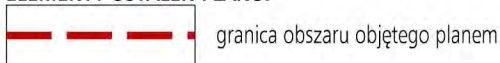
MIJSCOWY PLAN ZAGOSPODAROWANIA PRZESTRZENNEGO „DLA WYBRANYCH OBSZARÓW PRZYRODNICZYCH MIASTA KRAKOWA” OBSZAR Nr 32

Edycja do wyłożenia do publicznego wglądu
w dniach 11.04.2018-11.05.2018

RYСУNEK PLANU - PROJEKT

Załącznik Nr 1 do Uchwały Nr Rady Miasta Krakowa z dnia

ELEMENTY USTALEŃ PLANU:



granica obszaru objętego planem



linie rozgraniczające

PRZEZNACZENIA TERENÓW:



Rz

Teren rolniczy (32.Rz.1)



ZW

Tereny zieleni na obwałowaniach (32.ZW.1-32.ZW.2)



ZWs/ZZ


Tereny zieleni nadrzecznej w obszarze szczególnego zagrożenia powodzią (32.ZWs/ZZ.1-32.ZWs/ZZ.3)



WS

Teren wód powierzchniowych śródlądowych (32.WS.1)

ELEMENTY INFORMACYJNE NIE STANOWIĄCE USTALEŃ PLANU:



granica administracyjna miasta



powiązania widokowe pomiędzy obiektami fortecznymi



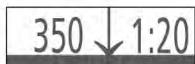
granica obszaru szczególnego zagrożenia powodzią obejmującego tereny, na których prawdopodobieństwo wystąpienia powodzi wynosi raz na 100 lat (Q1%) - na podstawie map zagrożenia powodziowego



granica obszaru, dla którego prawdopodobieństwo wystąpienia powodzi wynosi raz na 500 lat (Q0,2%) - na podstawie map zagrożenia powodziowego



granica obszaru narażonego na zalanie w przypadku zniszczenia lub uszkodzenia wału przeciwpowodziowego, przy wyznaczaniu którego przyjęto przepływ o prawdopodobieństwie wystąpienia powodzi wynoszącym raz na 100 lat (Q1%) - na podstawie map zagrożenia powodziowego



350 ↓ 1:20

powierzchnie ograniczające lotniska Kraków-Balice



granica strefy zagrożeń (50m od krawędzi jezdni) wchodzącej w skład obszaru ponadnormatywnego oddziaływania autostrady A4 na środowisko - wg decyzji o ustaleniu lokalizacji autostrady A4



granica strefy uciążliwości (150m od krawędzi jezdni) wchodzącej w skład obszaru ponadnormatywnego oddziaływania autostrady A4 na środowisko - wg decyzji o ustaleniu lokalizacji autostrady A4



przebieg głównych tras rowerowych układu miejskiego (wg Studium)

Cały obszar nr 32 znajduje się w:

- strefie nadzoru archeologicznego
- Bielańsko-Tynieckim Parku Krajobrazowym

25 0 50m
skala 1:1000



URZĄD MIASTA KRAKOWA
BIURO PLANOWANIA PRZESTRZENNEGO




MIĘSCOWY PLAN ZAGOSPODAROWANIA PRZESTRZENNEGO „DLA WYBRANYCH OBSZARÓW PRZYRODNICZYCH MIASTA KRAKOWA” OBSZAR Nr 33

Edycja do wyłożenia do publicznego wglądu
w dniach 11.04.2018-11.05.2018

RYСУNEK PLANU - PROJEKT

Załącznik Nr 1 do Uchwały Nr Rady Miasta Krakowa z dnia

ELEMENTY USTALEŃ PLANU:

 granica obszaru objętego planem


 linie rozgraniczające


PRZEZNACZENIA TERENÓW:


 **Rz** Tereny rolnicze (33.Rz.1-33.Rz.3)

 **ZPb** Tereny zieleni urządzonej (33.ZPb.1-33.ZPb.4)

 **ZI** Teren zieleni izolacyjnej (33.ZI.1)

 **KDA** Teren drogi publicznej klasy autostrada (33.KDA.1)

 **KDL** Teren drogi publicznej klasy lokalnej (33.KDL.1)


 **KDD** Teren drogi publicznej klasy dojazdowej (33.KDD.1)

ELEMENTY INFORMACYJNE NIE STANOWIĄCE USTALEŃ PLANU:

 rowy i ciek

 izofona hałasu drogowego $L_{dwn} = 68$ dB wg mapy akustycznej Krakowa z 2017 r.

 granica strefy zagrożeń (50 m od krawędzi jezdni) wchodzącej w skład obszaru ponadnormatywnego oddziaływania autostrady A4 na środowisko - wg decyzji o ustaleniu lokalizacji autostrady A4

 przebieg głównych tras rowerowych układu miejskiego (wg Studium)

Cały obszar nr 33 znajduje się w:

- Bielańsko-Tynieckim Parku Krajobrazowym

- strefie uciążliwości (150 m od krawędzi jezdni) wchodzącej w skład obszaru ponadnormatywnego oddziaływania autostrady A4 na środowisko - wg decyzji o ustaleniu lokalizacji autostrady A4

25 0 50m
skala 1:1000



URZĄD MIASTA KRAKOWA
BIURO PLANOWANIA PRZESTRZENNEGO



MIJSCOWY PLAN ZAGOSPODAROWANIA PRZESTRZENNEGO „DLA WYBRANYCH OBSZARÓW PRZYRODNICZYCH MIASTA KRAKOWA”

OBSZAR Nr 34

Edycja do wyłożenia do publicznego wglądu
w dniach 11.04.2018-11.05.2018


RYSUNEK PLANU - PROJEKT

Załącznik Nr 1 do Uchwały Nr Rady Miasta Krakowa z dnia

ELEMENTY USTALEŃ PLANU:

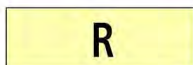


granica obszaru objętego planem



linie rozgraniczające

PRZEZNACZENIA TERENÓW:



Tereny rolnicze (34.R.1-34.R.2)



Tereny zieleni urządzonej (34.ZPb.1-34.ZPb.4)



Tereny rolnicze (34.Rp.1-34.Rp.3)



Tereny zieleni na obwałowaniach (34.ZW.1-34.ZW.2)



Teren rolniczy (34.Rz.1)



Tereny zieleni nadrzecznej w obszarze szczególnego zagrożenia powodzią (34.ZWs/ZZ.1-34.ZWs/ZZ.2)



Teren obsługi produkcji w gospodarstwach rolnych i rybackich (34.RU.1)



Tereny wód powierzchniowych śródlądowych (34.WS.1-34.WS.3)



Tereny lasów (34.ZL.1-34.ZL.2)




Tereny dróg wewnętrznych (34.KDW.1-34.KDW.2)




Tereny dróg publicznych klasy zbiorczej (34.KDZ.1-34.KDZ.2)

ELEMENTY INFORMACYJNE NIE STANOWIĄCE USTALEŃ PLANU:



granica administracyjna miasta



ciąg widokowy




stanowisko archeologiczne punktowe ujęte w gminnej ewidencji stanowisk archeologicznych (AZP 104-55;94)




stanowiska archeologiczne obszarowe ujęte w gminnej ewidencji stanowisk archeologicznych (AZP 104-55;93, AZP 104-55;39, AZP 104-55;20)



granica strefy nadzoru archeologicznego



rowy i ciek




granica strefy 100 m od linii brzegu stawu przy ul. Janasówka



granica obszaru szczególnego zagrożenia powodzią obejmującego tereny, na których prawdopodobieństwo wystąpienia powodzi wynosi raz na 100 lat (Q1%) - na podstawie map zagrożenia powodziowego



granica obszaru szczególnego zagrożenia powodzią obejmującego tereny, na których prawdopodobieństwo wystąpienia powodzi wynosi raz na 100 lat (Q1%) - na podstawie opracowania „Wielowariantowy program inwestycyjny wraz z opracowaniem strategicznej oceny oddziaływania na środowisko dla cieków aglomeracji krakowskiej z wyłączeniem rzeki Wisły”



granica obszaru, dla którego prawdopodobieństwo wystąpienia powodzi wynosi raz na 500 lat (Q0,2%) - na podstawie map zagrożenia powodziowego



granica obszaru narażonego na zalanie w przypadku zniszczenia lub uszkodzenia wału przeciwpowodziowego, przy wyznaczeniu którego przyjęto przepływ o prawdopodobieństwie wystąpienia powodzi wynoszącym raz na 100 lat (Q1%) - na podstawie map zagrożenia powodziowego



granica Bielańsko-Tynieckiego Parku Krajobrazowego



tereny o spadkach powyżej 12 %, predysponowane do wystąpienia ruchów masowych



przebieg głównych tras rowerowych układu miejskiego (wg Studium)

25 0 50m
skala 1:1000



URZĄD MIASTA KRAKOWA
BIURO PLANOWANIA PRZESTRZENNEGO



MIEJSCOWY PLAN ZAGOSPODAROWANIA PRZESTRZENNEGO „DLA WYBRANYCH OBSZARÓW PRZYRODNICZYCH MIASTA KRAKOWA”

OBSZAR Nr 35

Edycja do wyłożenia do publicznego wglądu
w dniach 11.04.2018-11.05.2018

RYСУNEK PLANU - PROJEKT


Załącznik Nr 1 do Uchwały Nr Rady Miasta Krakowa z dnia


ELEMENTY USTALEŃ PLANU:


 granica obszaru objętego planem

 linie rozgraniczające


PRZEZNACZENIA TERENÓW:

 R Teren rolniczy (35.R.1)

 Rz Tereny rolnicze (35.Rz.1-35.Rz.3)

 ZN Teren zieleni w parku krajobrazowym (35.ZN.1)


 ZL Teren lasu (35.ZL.1)

 ZPb Teren zieleni urządzonej (35.ZPb.1)

ELEMENTY INFORMACYJNE NIE STANOWIĄCE USTALEŃ PLANU:

 stanowisko archeologiczne punktowe ujęte w gminnej ewidencji stanowisk archeologicznych (AZP 103-55;41)

 granica strefy nadzoru archeologicznego

 tereny o spadkach powyżej 12 %, predysponowane do wystąpienia ruchów masowych

Cały obszar nr 35 znajduje się w Bielańsko-Tynieckim Parku Krajobrazowym

25 0 50m
skala 1:1000



URZĄD MIASTA KRAKOWA
BIURO PLANOWANIA PRZESTRZENNEGO



MIEJSCOWY PLAN ZAGOSPODAROWANIA PRZESTRZENNEGO „DLA WYBRANYCH OBSZARÓW PRZYRODNICZYCH MIASTA KRAKOWA”

OBSZAR Nr 36

Edycja do wyłożenia do publicznego wglądu
w dniach 11.04.2018-11.05.2018

RYСУNEK PLANU - PROJEKT

Załącznik Nr 1 do Uchwały NrRady Miasta Krakowa z dnia


ELEMENTY USTALEŃ PLANU:

 granica obszaru objętego planem

 linie rozgraniczające


PRZEZNACZENIA TERENÓW:


 ZL Teren lasu (36.ZL.1)

 ZPb Tereny zieleni urządzonej (36.ZPb.1-36.ZPb.2)

 KDD Teren drogi publicznej klasy dojazdowej (36.KDD.1)

ELEMENTY INFORMACYJNE NIE STANOWIĄCE USTALEŃ PLANU:

 granica strefy nadzoru archeologicznego

 tereny o spadkach powyżej 12 %, predysponowane do wystąpienia ruchów masowych

Cały obszar nr 36 znajduje się w Bielańsko-Tynieckim Parku Krajobrazowym

25 0 50m
skala 1:1000



URZĄD MIASTA KRAKOWA
BIURO PLANOWANIA PRZESTRZENNEGO



MIEJSCOWY PLAN ZAGOSPODAROWANIA PRZESTRZENNEGO „DLA WYBRANYCH OBSZARÓW PRZYRODNICZYCH MIASTA KRAKOWA”

OBSZAR Nr 37

Edycja do wyłożenia do publicznego wglądu
w dniach 11.04.2018-11.05.2018


RYСУNEK PLANU - PROJEKT

Załącznik Nr 1 do Uchwały Nr Rady Miasta Krakowa z dnia

ELEMENTY USTALEŃ PLANU:



granica obszaru objętego planem



linie rozgraniczające

PRZEZNACZENIA TERENÓW:



Rz

Tereny rolnicze (37.Rz.1-37.Rz.2)



ZL

Teren lasu (37.ZL.1)



ZPb

Tereny zieleni urządzonej (37.ZPb.1-37.ZPb.2)



KDD

Teren drogi publicznej klasy dojazdowej (37.KDD.1)

ELEMENTY INFORMACYJNE NIE STANOWIĄCE USTALEŃ PLANU:



stanowisko archeologiczne obszarowe ujęte w gminnej ewidencji stanowisk archeologicznych (AZP 104-55;92)



granica strefy nadzoru archeologicznego



tereny o spadkach powyżej 12 %, predysponowane do wystąpienia ruchów masowych

Cały obszar nr 37 znajduje się w Bielańsko-Tynieckim Parku Krajobrazowym



URZĄD MIASTA KRAKOWA
BIURO PLANOWANIA PRZESTRZENNEGO



MIEJSCOWY PLAN ZAGOSPODAROWANIA PRZESTRZENNEGO „DLA WYBRANYCH OBSZARÓW PRZYRODNICZYCH MIASTA KRAKOWA”


OBSZAR Nr 38


Edycja do wyłożenia do publicznego wglądu
w dniach 11.04.2018-11.05.2018

RYСУNEK PLANU - PROJEKT

Załącznik Nr 1 do Uchwały Nr Rady Miasta Krakowa z dnia

ELEMENTY USTALEŃ PLANU:


 granica obszaru objętego planem

 linie rozgraniczające

PRZEZNACZENIA TERENÓW:

 Teren zieleni urządzonej (38.ZPb.1)

ELEMENTY INFORMACYJNE NIE STANOWIĄCE USTALEŃ PLANU:

 tereny o spadkach powyżej 12 %, predysponowane do wystąpienia ruchów masowych

Cały obszar nr 38 znajduje się w Bielańsko-Tynieckim Parku Krajobrazowym

25 0 50m
skala 1:1000



URZĄD MIASTA KRAKOWA
BIURO PLANOWANIA PRZESTRZENNEGO



MIEJSCOWY PLAN ZAGOSPODAROWANIA PRZESTRZENNEGO „DLA WYBRANYCH OBSZARÓW PRZYRODNICZYCH MIASTA KRAKOWA” OBSZAR Nr 39

Edycja do wyłożenia do publicznego wglądu
w dniach 11.04.2018-11.05.2018

RYSUNEK PLANU - PROJEKT

Załącznik Nr 1 do Uchwały Nr Rady Miasta Krakowa z dnia

ELEMENTY USTALEŃ PLANU:

 granica obszaru objętego planem


 linie rozgraniczające

PRZEZNACZENIA TERENÓW:

 Tereny rolnicze (39.R.1-39.R.3)


 Teren zieleni w obszarze Natura 2000 (39.ZN.1)

 Teren lasów (39.ZL.1)

 Tereny zieleni urządzonej (39.ZPb.1-39.ZPb.5)


 Teren drogi publicznej klasy dojazdowej (39.KDD.1)


ELEMENTY INFORMACYJNE NIE STANOWIĄCE USTALEŃ PLANU:

 granica administracyjna miasta


 stanowisko archeologiczne punktowe ujęte w gminnej ewidencji stanowisk archeologicznych (AZP 104-55;96)

 stanowisko archeologiczne obszarowe ujęte w gminnej ewidencji stanowisk archeologicznych (AZP 104-55;92)

 granica strefy nadzoru archeologicznego

 rowy i ciekii

 granica obszaru Natura 2000 - Skawiński Obszar łąkowy

 tereny o spadkach powyżej 12 %, predysponowane do wystąpienia ruchów masowych

 granica Bielańsko-Tynieckiego Parku Krajobrazowego

Cały obszar nr 39 znajduje się w Bielańsko-Tynieckim Parku Krajobrazowym

25 0 50m
skala 1:1000



URZĄD MIASTA KRAKOWA
BIURO PLANOWANIA PRZESTRZENNEGO



MIJSCOWY PLAN ZAGOSPODAROWANIA PRZESTRZENNEGO „DLA WYBRANYCH OBSZARÓW PRZYRODNICZYCH MIASTA KRAKOWA”

OBSZAR Nr 40


Edycja do wyłożenia do publicznego wglądu
w dniach 11.04.2018-11.05.2018

RYСУNEK PLANU - PROJEKT


Załącznik Nr 1 do Uchwały NrRady Miasta Krakowa z dnia


ELEMENTY USTALEŃ PLANU:

 granica obszaru objętego planem


 linie rozgraniczające

PRZEZNACZENIA TERENÓW:


 Tereny zieleni izolacyjnej (40.ZI.1-40.ZI.2)

 Teren drogi publicznej klasy lokalnej (40.KDL.1)

ELEMENTY INFORMACYJNE NIE STANOWIĄCE USTALEŃ PLANU:

 granica administracyjna miasta

 granica strefy nadzoru archeologicznego

 rowy i ciekі

25 0 50m
skala 1:1000



URZĄD MIASTA KRAKOWA
BIURO PLANOWANIA PRZESTRZENNEGO



MIEJSCOWY PLAN ZAGOSPODAROWANIA PRZESTRZENNEGO „DLA WYBRANYCH OBSZARÓW PRZYRODNICZYCH MIASTA KRAKOWA”


OBSZAR Nr 41


Edycja do wyłożenia do publicznego wglądu
w dniach 11.04.2018-11.05.2018

RYСУNEK PLANU - PROJEKT

Załącznik Nr 1 do Uchwały Nr Rady Miasta Krakowa z dnia

ELEMENTY USTALEŃ PLANU:

 granica obszaru objętego planem


 linie rozgraniczające

PRZEZNACZENIA TERENÓW:

 Teren drogi publicznej klasy autostrady (41.KDA.1)

ELEMENTY INFORMACYJNE NIE STANOWIĄCE USTALEŃ PLANU:

 ciek i rowy

 granica strefy zagrożeń (50 m od krawędzi jezdni) wchodzącej w skład obszaru ponadnormatywnego oddziaływania autostrady A4 na środowisko - wg decyzji o ustaleniu lokalizacji autostrady A4

Cały obszar nr 41 znajduje się w:

- strefie nadzoru archeologicznego

- strefie uciążliwości (150 m od krawędzi jezdni) wchodzącej w skład obszaru ponadnormatywnego oddziaływania autostrady A4 na środowisko - wg decyzji o ustaleniu lokalizacji autostrady A4

25 0 50m
skala 1:1000



URZĄD MIASTA KRAKOWA
BIURO PLANOWANIA PRZESTRZENNEGO



MIEJSCOWY PLAN ZAGOSPODAROWANIA PRZESTRZENNEGO „DLA WYBRANYCH OBSZARÓW PRZYRODNICZYCH MIASTA KRAKOWA”


OBSZAR Nr 42

Edycja do wyłożenia do publicznego wglądu
w dniach 11.04.2018-11.05.2018

RYSUNEK PLANU - PROJEKT


Załącznik Nr 1 do Uchwały Nr Rady Miasta Krakowa z dnia


ELEMENTY USTALEŃ PLANU:

 granica obszaru objętego planem


 linie rozgraniczające


PRZEZNACZENIA TERENÓW:


 **ZP** Tereny zieleni urządzonej (42.ZP.1- 42.ZP.5)

 **ZPb** Tereny zieleni urządzonej (42.ZPb.1-42.ZPb.2)

 **WS** Tereny wód powierzchniowych śródlądowych (42.WS.1-42.WS.2)

 **KDZ** Teren drogi publicznej klasy zbiorczej (42.KDZ.1)

 **KDL** Teren drogi publicznej klasy lokalnej (42.KDL.1)

 **KDW** Tereny dróg wewnętrznych (42.KDW.1-42.KDW.2)


ELEMENTY INFORMACYJNE NIE STANOWIĄCE USTALEŃ PLANU:


 **42.E-1** kapliczka ujęta w gminnej ewidencji zabytków (42.E-1)

 **42.E-2** obszar ujęty w gminnej ewidencji zabytków (42.E-2)

 układ dróg Twierdzy Kraków

 granica zagrożenia powodzią obejmującego tereny, na których prawdopodobieństwo wystąpienia powodzi wynosi raz na 100 lat (Q1%) - na podstawie opracowania firmy MGGP pn. „Koncepcja odwodnienia i poprawy bezpieczeństwa powodziowego miasta Krakowa”

 tereny o spadkach powyżej 12 %, predysponowane do wystąpienia ruchów masowych

 przebieg głównych tras rowerowych układu miejskiego (wg Studium)

25 0 50m
skala 1:1000



URZĄD MIASTA KRAKOWA
BIURO PLANOWANIA PRZESTRZENNEGO



MIJSCOWY PLAN ZAGOSPODAROWANIA PRZESTRZENNEGO „DLA WYBRANYCH OBSZARÓW PRZYRODNICZYCH MIASTA KRAKOWA” OBSZAR Nr 43


Edycja do wyłożenia do publicznego wglądu
w dniach 11.04.2018-11.05.2018

RYSUNEK PLANU - PROJEKT

Załącznik Nr 1 do Uchwały Nr Rady Miasta Krakowa z dnia


ELEMENTY USTALEŃ PLANU:


 granica obszaru objętego planem


 linie rozgraniczające


PRZEZNACZENIA TERENÓW:

 Teren zieleni urządzonej (43.ZP.1)

 Teren zieleni urządzonej (43.ZPb.1)

 Tereny zieleni na obwałowaniach (43.ZW.1-43.ZW.2)

 Tereny zieleni nadrzecznej w obszarze szczególnego zagrożenia powodzią (43.ZWs/ZZ.1-43.ZWs/ZZ.3)

 Teren wód powierzchniowych śródlądowych (43.WS.1)

 Tereny dróg publicznych klasy dojazdowej (43.KDD.1-43.KDD.10)


ELEMENTY INFORMACYJNE NIE STANOWIĄCE USTALEŃ PLANU:

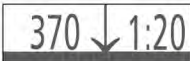
 granica strefy nadzoru archeologicznego

 granica obszaru szczególnego zagrożenia powodzią obejmującego tereny, na których prawdopodobieństwo wystąpienia powodzi wynosi raz na 100 lat (Q1%) - na podstawie map zagrożenia powodziowego

 granica zagrożenia powodzią obejmującego tereny, na których prawdopodobieństwo wystąpienia powodzi wynosi raz na 100 lat (Q1%) - na podstawie opracowania „Wielowariantowy program inwestycyjny wraz z opracowaniem strategicznej oceny oddziaływania na środowisko dla cieków aglomeracji krakowskiej z wyłączeniem rzeki Wisły”

 granica obszaru, dla którego prawdopodobieństwo wystąpienia powodzi wynosi raz na 500 lat (Q0,2%) - na podstawie map zagrożenia powodziowego

 granica obszaru narażonego na zalanie w przypadku zniszczenia lub uszkodzenia wału przeciwpowodziowego, przy wyznaczeniu którego przyjęto przepływ o prawdopodobieństwie wystąpienia powodzi wynoszącym raz na 100 lat (Q1%) - na podstawie map zagrożenia powodziowego

 powierzchnie ograniczające lotniska Kraków-Balice

 przebieg głównych tras rowerowych układu miejskiego (wg Studium)

Cały obszar nr 43 znajduje się w:

- zasięgu udokumentowanego Głównego Zbiornika Wód Podziemnych 450 - Dolina rzeki Wisła (Kraków)
- otulinie Bielańsko-Tynieckiego Parku Krajobrazowego

25 0 50m
skala 1:1000



URZĄD MIASTA KRAKOWA
BIURO PLANOWANIA PRZESTRZENNEGO




MIEJSKOWY PLAN ZAGOSPODAROWANIA PRZESTRZENNEGO „DLA WYBRANYCH OBSZARÓW PRZYRODNICZYCH MIASTA KRAKOWA” OBSZAR Nr 44


Edycja do wyłożenia do publicznego wglądu
w dniach 11.04.2018-11.05.2018

RYSUNEK PLANU - PROJEKT

Załącznik Nr 1 do Uchwały Nr Rady Miasta Krakowa z dnia

ELEMENTY USTALEŃ PLANU:


 granica obszaru objętego planem


 linie rozgraniczające

PRZEZNACZENIA TERENÓW:

 Teren rolniczy (44.Rp.1)

 Teren zieleni urządzonej (44.ZPb.1)


 Teren drogi publicznej klasy lokalnej (44.KDL.1)

 Teren drogi publicznej klasy dojazdowej (44.KDD.1)

ELEMENTY INFORMACYJNE NIE STANOWIĄCE USTALEŃ PLANU:

 granice strefy nadzoru archeologicznego

 powierzchnie ograniczające lotniska Kraków-Balice

 przebieg głównych tras rowerowych układu miejskiego (wg Studium)

Cały obszar nr 44 znajduje się w:

- obszarze narażonym na zalanie w przypadku zniszczenia lub uszkodzenia wału przeciwpowodziowego, przy wyznaczeniu którego przyjęto przepływ o prawdopodobieństwie wystąpienia powodzi wynoszącym raz na 100 lat (Q1%) - na podstawie map zagrożenia powodziowego
- zasięgu udokumentowanego Głównego Zbiornika Wód Podziemnych 450 - Dolina rzeki Wisła (Kraków)
- otulinie Bielańsko-Tynieckiego Parku Krajobrazowego

25 0 50m
skala 1:1000



URZĄD MIASTA KRAKOWA
BIURO PLANOWANIA PRZESTRZENNEGO



MIJSCOWY PLAN ZAGOSPODAROWANIA PRZESTRZENNEGO „DLA WYBRANYCH OBSZARÓW PRZYRODNICZYCH MIASTA KRAKOWA”

OBSZAR Nr 45


Edycja do wyłożenia do publicznego wglądu
w dniach 11.04.2018-11.05.2018

RYSUNEK PLANU - PROJEKT


Załącznik Nr 1 do Uchwały Nr Rady Miasta Krakowa z dnia


ELEMENTY USTALEŃ PLANU:

 granica obszaru objętego planem


 linie rozgraniczające


PRZEZNACZENIA TERENÓW:


 **Rz** Tereny rolnicze (45.Rz.1-45.Rz.2)

 **ZPb** Tereny zieleni urządzonej (45.ZPb.1 - 45.ZPb.2)

 **ZI** Tereny zieleni izolacyjnej (45.ZI.1-45.ZI.3)

 **KDL** Teren drogi publicznej klasy lokalnej (45.KDL.1)


 **KDD** Teren drogi publicznej klasy dojazdowej (45.KDD.1)

 **KDX** Teren ciągu pieszo-rowerowego (45.KDX.1)

ELEMENTY INFORMACYJNE NIE STANOWIĄCE USTALEŃ PLANU:

 granica strefy nadzoru archeologicznego

 rowy i ciek

 granica obszaru narażonego na zalanie w przypadku zniszczenia lub uszkodzenia wału przeciwpowodziowego, przy wyznaczaniu którego przyjęto przepływ o prawdopodobieństwie wystąpienia powodzi wynoszącym raz na 100 lat (Q1%) - na podstawie map zagrożenia powodziowego

 powierzchnie ograniczające lotniska Kraków-Balice

Cały obszar nr 45 zawiera się w:

- zasięgu udokumentowanego Głównego Zbiornika Wód Podziemnych 450 - Dolina rzeki Wisła (Kraków)
- otulinie Bielańsko-Tynieckiego Parku Krajobrazowego

25 0 50m
skala 1:1000



URZĄD MIASTA KRAKOWA
BIURO PLANOWANIA PRZESTRZENNEGO



MIEJSCOWY PLAN ZAGOSPODAROWANIA PRZESTRZENNEGO „DLA WYBRANYCH OBSZARÓW PRZYRODNICZYCH MIASTA KRAKOWA”


OBSZAR Nr 46

Edycja do wyłożenia do publicznego wglądu
w dniach 11.04.2018-11.05.2018

RYСУNEK PLANU - PROJEKT

Załącznik Nr 1 do Uchwały NrRady Miasta Krakowa z dnia

ELEMENTY USTALEŃ PLANU:

 granica obszaru objętego planem

 linie rozgraniczające


PRZEZNACZENIA TERENÓW:

 Tereny zieleni urządzonej (46.ZP.1-46.ZP.2)

 Teren zieleni urządzonej (46.ZPz.1)

ELEMENTY INFORMACYJNE NIE STANOWIĄCE USTALEŃ PLANU:

 powierzchnie ograniczające lotniska Kraków-Balice

 obszar możliwej lokalizacji linii metra (wg Studium)

25 0 50m
skala 1:1000



URZĄD MIASTA KRAKOWA
BIURO PLANOWANIA PRZESTRZENNEGO



MIEJSCOWY PLAN ZAGOSPODAROWANIA PRZESTRZENNEGO „DLA WYBRANYCH OBSZARÓW PRZYRODNICZYCH MIASTA KRAKOWA”

OBSZAR Nr 47


Edycja do wyłożenia do publicznego wglądu
w dniach 11.04.2018-11.05.2018

RYSUNEK PLANU - PROJEKT

Załącznik Nr 1 do Uchwały Nr Rady Miasta Krakowa z dnia

ELEMENTY USTALEŃ PLANU:

 granica obszaru objętego planem


 linie rozgraniczające

PRZEZNACZENIA TERENÓW:

 ZP Teren zieleni urządzonej (47.ZP.1)


 ZD Tereny ogrodów działkowych (47.ZD.1-47.ZD.2)

 ZI Tereny zieleni izolacyjnej (47.ZI.1-47.ZI.2)

 KDD Teren drogi publicznej dojazdowej (47.KDD.1)

ELEMENTY INFORMACYJNE NIE STANOWIĄCE USTALEŃ PLANU:

 granica strefy nadzoru archeologicznego

 izofona hałasu drogowego $L_{dwn} = 68$ dB wg mapy akustycznej Krakowa z 2017 r.

 granica udokumentowanego Głównego Zbiornika Wód Podziemnych 450 - Dolina rzeki Wisła (Kraków)

25 0 50m
skala 1:1000



URZĄD MIASTA KRAKOWA
BIURO PLANOWANIA PRZESTRZENNEGO



MIEJSCOWY PLAN ZAGOSPODAROWANIA PRZESTRZENNEGO „DLA WYBRANYCH OBSZARÓW PRZYRODNICZYCH MIASTA KRAKOWA”

OBSZAR Nr 48


Edycja do wyłożenia do publicznego wglądu
w dniach 11.04.2018-11.05.2018

RYSunEK PLANU - PROJEKT

Załącznik Nr 1 do Uchwały NrRady Miasta Krakowa z dnia

ELEMENTY USTALEŃ PLANU:

 granica obszaru objętego planem

 linie rozgraniczające

Cały obszar nr 48 znajduje się w strefie ochrony konserwatorskiej

PRZEZNACZENIA TERENÓW:

 Teren zieleni urządzonej (48.ZP.1)

ELEMENTY INFORMACYJNE NIE STANOWIĄCE USTALEŃ PLANU:

 granica strefy nadzoru archeologicznego

Cały obszar nr 48 znajduje się w zasięgu udokumentowanego Głównego Zbiornika Wód Podziemnych 450 - Dolina rzeki Wisła (Kraków)

25 0 50m
skala 1:1000



URZĄD MIASTA KRAKOWA
BIURO PLANOWANIA PRZESTRZENNEGO



MIEJSCOWY PLAN ZAGOSPODAROWANIA PRZESTRZENNEGO „DLA WYBRANYCH OBSZARÓW PRZYRODNICZYCH MIASTA KRAKOWA”

OBSZAR Nr 49

Edycja do wyłożenia do publicznego wglądu
w dniach 11.04.2018-11.05.2018

RYСУNEK PLANU - PROJEKT

Załącznik Nr 1 do Uchwały Nr Rady Miasta Krakowa z dnia

ELEMENTY USTALEŃ PLANU:

 granica obszaru objętego planem

 linie rozgraniczające

PRZEZNACZENIA TERENÓW:

 Teren zieleni urządzonej (49.ZP.1)

ELEMENTY INFORMACYJNE NIE STANOWIĄCE USTALEŃ PLANU:

Cały obszar nr 49 znajduje się w:

- strefie nadzoru archeologicznego
- zasięgu udokumentowanego Głównego Zbiornika Wód Podziemnych 450 - Dolina rzeki Wisła (Kraków)
- obszarze możliwej lokalizacji linii metra (wg Studium)

25 0 50m
skala 1:1000



URZĄD MIASTA KRAKOWA
BIURO PLANOWANIA PRZESTRZENNEGO



MIEJSCOWY PLAN ZAGOSPODAROWANIA PRZESTRZENNEGO „DLA WYBRANYCH OBSZARÓW PRZYRODNICZYCH MIASTA KRAKOWA”

OBSZAR Nr 50

Edycja do wyłożenia do publicznego wglądu
w dniach 11.04.2018-11.05.2018

RYСУNEK PLANU - PROJEKT


Załącznik Nr 1 do Uchwały NrRady Miasta Krakowa z dnia

ELEMENTY USTALEŃ PLANU:

 granica obszaru objętego planem


 linie rozgraniczające

PRZEZNACZENIA TERENÓW:


 Teren zieleni urządzonej (50.ZP.1)

 Teren zieleni urządzonej (50.ZPb.1)


 Teren zieleni izolacyjnej (50.ZI.1)

 Teren ciągu pieszo-rowerowego (50.KDX.1)

ELEMENTY INFORMACYJNE NIE STANOWIĄCE USTALEŃ PLANU:

 granica obszaru narażonego na zalanie w przypadku zniszczenia lub uszkodzenia wału przeciwpowodziowego, przy wyznaczaniu którego przyjęto przepływ o prawdopodobieństwie wystąpienia powodzi wynoszącym raz na 100 lat (Q1%) - na podstawie map zagrożenia powodziowego

 izofona hałasu drogowego $L_{dwn} = 68$ dB wg mapy akustycznej Krakowa z 2017 r.

 obszar możliwej lokalizacji linii metra (wg Studium)

Cały obszar nr 50 znajduje się w zasięgu udokumentowanego Głównego Zbiornika Wód Podziemnych 450 - Dolina rzeki Wisła (Kraków)

25 0 50m
skala 1:1000



URZĄD MIASTA KRAKOWA
BIURO PLANOWANIA PRZESTRZENNEGO



MIJSCOWY PLAN ZAGOSPODAROWANIA PRZESTRZENNEGO „DLA WYBRANYCH OBSZARÓW PRZYRODNICZYCH MIASTA KRAKOWA”

OBSZAR Nr 51

Edycja do wyłożenia do publicznego wglądu
w dniach 11.04.2018-11.05.2018

RYСУNEK PLANU - PROJEKT

Załącznik Nr 1 do Uchwały Nr Rady Miasta Krakowa z dnia

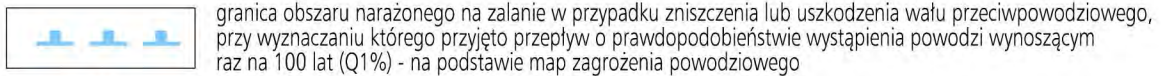
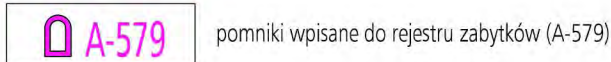
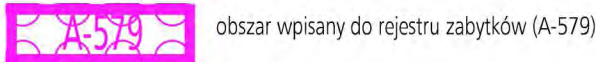
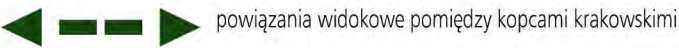
ELEMENTY USTALEŃ PLANU:



PRZEZNACZENIA TERENÓW:



ELEMENTY INFORMACYJNE NIE STANOWIĄCE USTALEŃ PLANU:



Cały obszar nr 51 znajduje się w otulinie Bielańsko-Tynieckiego Parku Krajobrazowego

25 0 50m
skala 1:1000



URZĄD MIASTA KRAKOWA
BIURO PLANOWANIA PRZESTRZENNEGO



MIEJSCOWY PLAN ZAGOSPODAROWANIA PRZESTRZENNEGO „DLA WYBRANYCH OBSZARÓW PRZYRODNICZYCH MIASTA KRAKOWA”

OBSZAR Nr 52

Edycja do wyłożenia do publicznego wglądu
w dniach 11.04.2018-11.05.2018

RYSUNEK PLANU - PROJEKT

Załącznik Nr 1 do Uchwały NrRady Miasta Krakowa z dnia

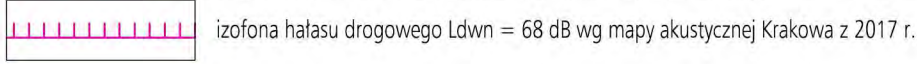
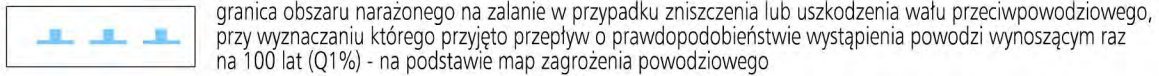
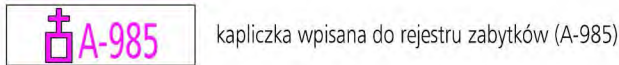
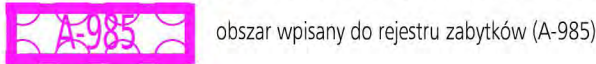
ELEMENTY USTALEŃ PLANU:



PRZEZNACZENIA TERENÓW:



ELEMENTY INFORMACYJNE NIE STANOWIĄCE USTALEŃ PLANU:



25 0 50m
skala 1:1000



URZĄD MIASTA KRAKOWA
BIURO PLANOWANIA PRZESTRZENNEGO



MIEJSCOWY PLAN ZAGOSPODAROWANIA PRZESTRZENNEGO „DLA WYBRANYCH OBSZARÓW PRZYRODNICZYCH MIASTA KRAKOWA” OBSZAR Nr 53

Edycja do wyłożenia do publicznego wglądu
w dniach 11.04.2018-11.05.2018

RYСУNEK PLANU - PROJEKT

Załącznik Nr 1 do Uchwały NrRady Miasta Krakowa z dnia

ELEMENTY USTALEŃ PLANU:

 granica obszaru objętego planem

 linie rozgraniczające

PRZEZNACZENIA TERENÓW:

 Teren zieleni urządzonej (53.ZP.1)

ELEMENTY INFORMACYJNE NIE STANOWIĄCE USTALEŃ PLANU:

 powiązania widokowe pomiędzy obiektami fortecznymi

 izofona hałasu drogowego $L_{dwn} = 68$ dB wg mapy akustycznej Krakowa z 2017 r.

Cały obszar nr 53 znajduje się w:

- terenie układu urbanistycznego Osiedla Profesorskiego, ujętego w gminnej ewidencji zabytków
- strefie nadzoru archeologicznego

25 0 50m
skala 1:1000



URZĄD MIASTA KRAKOWA
BIURO PLANOWANIA PRZESTRZENNEGO



MIEJSCOWY PLAN ZAGOSPODAROWANIA PRZESTRZENNEGO „DLA WYBRANYCH OBSZARÓW PRZYRODNICZYCH MIASTA KRAKOWA” OBSZAR Nr 54

Edycja do wyłożenia do publicznego wglądu
w dniach 11.04.2018-11.05.2018

RYSUNEK PLANU - PROJEKT


Załącznik Nr 1 do Uchwały NrRady Miasta Krakowa z dnia

ELEMENTY USTALEŃ PLANU:

 granica obszaru objętego planem

 linie rozgraniczające

PRZEZNACZENIA TERENÓW:

 Teren zieleni urządzonej (54.ZPz.1)

ELEMENTY INFORMACYJNE NIE STANOWIĄCE USTALEŃ PLANU:

Cały obszar nr 54 znajduje się w strefie nadzoru archeologicznego

25 0 50m
skala 1:1000



URZĄD MIASTA KRAKOWA
BIURO PLANOWANIA PRZESTRZENNEGO



MIEJSCOWY PLAN ZAGOSPODAROWANIA PRZESTRZENNEGO „DLA WYBRANYCH OBSZARÓW PRZYRODNICZYCH MIASTA KRAKOWA” OBSZAR Nr 55

Edycja do wyłożenia do publicznego wglądu
w dniach 11.04.2018-11.05.2018

RYSUNEK PLANU - PROJEKT

Załącznik Nr 1 do Uchwały Nr Rady Miasta Krakowa z dnia


ELEMENTY USTALEŃ PLANU:




granica obszaru objętego planem



linie rozgraniczające



obowiązujące linie zabudowy



nieprzekraczalne linie zabudowy



granica strefy dopuszczalnej lokalizacji parkingów podziemnych

PRZEZNACZENIA TERENÓW:



Tereny zieleni urządzonej (55.ZP.1-55.ZP.2)



Teren zieleni urządzonej (55.ZPf.1)



Teren drogi publicznej klasy zbiorczej (55.KDZ.1)



Teren drogi publicznej klasy lokalnej (55.KDL.1)

ELEMENTY INFORMACYJNE NIE STANOWIĄCE USTALEŃ PLANU:



obiekty wpisane do rejestru zabytków (A-307)



granica Strefy buforowej obszaru wpisanego na Listę Światowego Dziedzictwa UNESCO



granica udokumentowanego Głównego Zbiornika Wód Podziemnych 450 - Dolina rzeki Wisła (Kraków)



pomnik przyrody



izofona hałasu drogowego Ldwn = 68 dB wg mapy akustycznej Krakowa z 2017 r.

Cały obszar nr 55 znajduje się w:

- obszarowym wpisie do rejestru zabytków - układ urbanistyczny Kleparza (A-648)
- strefie nadzoru archeologicznego

25 0 50m
skala 1:1000



URZĄD MIASTA KRAKOWA
BIURO PLANOWANIA PRZESTRZENNEGO




MIEJSCOWY PLAN ZAGOSPODAROWANIA PRZESTRZENNEGO „DLA WYBRANYCH OBSZARÓW PRZYRODNICZYCH MIASTA KRAKOWA” OBSZAR Nr 56

Edycja do wyłożenia do publicznego wglądu
w dniach 11.04.2018-11.05.2018

RYСУNEK PLANU - PROJEKT


Załącznik Nr 1 do Uchwały Nr Rady Miasta Krakowa z dnia

ELEMENTY USTALEŃ PLANU:


 granica obszaru objętego planem

 linie rozgraniczające

PRZEZNACZENIA TERENÓW:


 Tereny zieleni izolacyjnej (56.ZI.1-56.ZI.4)


 Tereny wód powierzchniowych śródlądowych (56.WS.1-56.WS.2)

 Teren drogi publicznej klasy lokalnej (56.KDL.1)

 Teren dróg publicznych klasy dojazdowej (56.KDD.1)

ELEMENTY INFORMACYJNE NIE STANOWIĄCE USTALEŃ PLANU:

 granica zagrożenia powodzią obejmującego tereny, na których prawdopodobieństwo wystąpienia powodzi jest średnie i wynosi raz na 100 lat (Q1%) - na podstawie opracowania „Wielowariantowy program inwestycyjny wraz z opracowaniem strategicznej oceny oddziaływania na środowisko dla cieków aglomeracji krakowskiej z wyłączeniem rzeki Wisły”

 przebieg głównych tras rowerowych układu miejskiego (wg Studium)

 rowy i cieki

Cały obszar nr 56 znajduje się w:

- strefie nadzoru archeologicznego
- obszarze udokumentowanego Głównego Zbiornika Wód Podziemnych 450 - Dolina rzeki Wisła (Kraków)

25 0 50m
skala 1:1000



URZĄD MIASTA KRAKOWA
BIURO PLANOWANIA PRZESTRZENNEGO



MIEJSCOWY PLAN ZAGOSPODAROWANIA PRZESTRZENNEGO „DLA WYBRANYCH OBSZARÓW PRZYRODNICZYCH MIASTA KRAKOWA” OBSZAR Nr 57

Edycja do wyłożenia do publicznego wglądu
w dniach 11.04.2018-11.05.2018

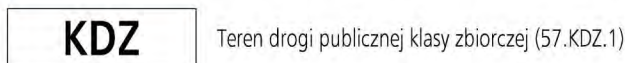
RYСУNEK PLANU - PROJEKT

Załącznik Nr 1 do Uchwały Nr Rady Miasta Krakowa z dnia

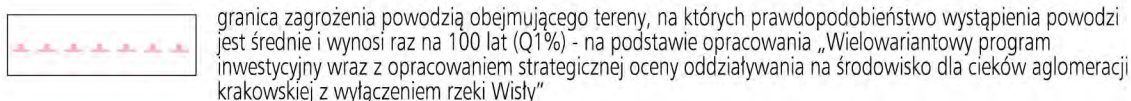
ELEMENTY USTALEŃ PLANU:



PRZEZNACZENIA TERENÓW:



ELEMENTY INFORMACYJNE NIE STANOWIĄCE USTALEŃ PLANU:



Cały obszar nr 57 znajduje się w:

- zasięgu udokumentowanego Głównego Zbiornika Wód Podziemnych 450 - Dolina rzeki Wisła (Kraków)

25 0 50m
skala 1:1000



URZĄD MIASTA KRAKOWA
BIURO PLANOWANIA PRZESTRZENNEGO



MIEJSCOWY PLAN ZAGOSPODAROWANIA PRZESTRZENNEGO „DLA WYBRANYCH OBSZARÓW PRZYRODNICZYCH MIASTA KRAKOWA” OBSZAR Nr 58

Edycja do wyłożenia do publicznego wglądu
w dniach 11.04.2018-11.05.2018

RYSUNEK PLANU - PROJEKT


Załącznik Nr 1 do Uchwały NrRady Miasta Krakowa z dnia

ELEMENTY USTALEŃ PLANU:

 granica obszaru objętego planem

 linie rozgraniczające

PRZEZNACZENIA TERENÓW:

 Teren wód powierzchniowych śródlądowych (58.WS.1)

 Teren drogi publicznej klasy głównej ruchu przyspieszonego (58.KDGP.1)

ELEMENTY INFORMACYJNE NIE STANOWIĄCE USTALEŃ PLANU:

Cały obszar nr 58 znajduje się w zasięgu udokumentowanego Głównego Zbiornika Wód Podziemnych 450 - Dolina rzeki Wisła (Kraków)

25 0 50m
skala 1:1000



URZĄD MIASTA KRAKOWA
BIURO PLANOWANIA PRZESTRZENNEGO



MIJSCOWY PLAN ZAGOSPODAROWANIA PRZESTRZENNEGO „DLA WYBRANYCH OBSZARÓW PRZYRODNICZYCH MIASTA KRAKOWA”


OBSZAR Nr 59


Edycja do wyłożenia do publicznego wglądu
w dniach 11.04.2018-11.05.2018

RYСУNEK PLANU - PROJEKT


Załącznik Nr 1 do Uchwały Nr Rady Miasta Krakowa z dnia

ELEMENTY USTALEŃ PLANU:

 granica obszaru objętego planem

 linie rozgraniczające

PRZEZNACZENIA TERENÓW:

 **ZPb** Tereny zieleni urządzonej (59.ZPb.1-59.ZPb.3)


 **ZD** Tereny ogrodów działkowych (59.ZD.1-59.ZD.2)

 **WS** Tereny wód powierzchniowych śródlądowych (59.WS.1-59.WS.3)


 **KDZ** Teren drogi publicznej klasy zbiorczej (59.KDZ.1)


 **KDD** Tereny dróg publicznych klasy dojazdowej (59.KDD.1-59.KDD.2)


 **KDW** Teren drogi wewnętrznej (59.KDW.1)


 **KDX** Tereny ciągów pieszo-rowerowych (59.KDX.1-59.KDX.2)

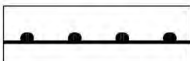
ELEMENTY INFORMACYJNE NIE STANOWIĄCE USTALEŃ PLANU:

 granica obszaru szczególnego zagrożenia powodzią obejmującego tereny, na których prawdopodobieństwo wystąpienia powodzi wynosi raz na 100 lat (Q1%) - na podstawie map zagrożenia powodziowego


 granica zagrożenia powodzią obejmującego tereny, na których prawdopodobieństwo wystąpienia powodzi jest średnie i wynosi raz na 100 lat (Q1%) - na podstawie opracowania „Wielowariantowy program inwestycyjny wraz z opracowaniem strategicznej oceny oddziaływania na środowisko dla cieków aglomeracji krakowskiej z wyłączeniem rzeki Wisły”

 granica obszaru, dla którego prawdopodobieństwo wystąpienia powodzi wynosi raz na 500 lat (Q0,2%) - na podstawie map zagrożenia powodziowego

 granica pasa o szerokości 50 m, izolującego teren cmentarny

 granica pasa o szerokości 150 m, izolującego teren cmentarny

 izofona hałasu drogowego $L_{dwn} = 68$ dB wg mapy akustycznej Krakowa z 2017 r.

 przebieg głównych tras rowerowych układu miejskiego (wg Studium)

Cały obszar nr 59 znajduje się w zasięgu udokumentowanego Głównego Zbiornika Wód Podziemnych 450 - Dolina rzeki Wisła (Kraków)



25 0 50m
skala 1:1000



URZĄD MIASTA KRAKOWA
BIURO PLANOWANIA PRZESTRZENNEGO




MIEJSCOWY PLAN ZAGOSPODAROWANIA PRZESTRZENNEGO „DLA WYBRANYCH OBSZARÓW PRZYRODNICZYCH MIASTA KRAKOWA” OBSZAR Nr 60


Edycja do wyłożenia do publicznego wglądu
w dniach 11.04.2018-11.05.2018

RYSUNEK PLANU - PROJEKT

Załącznik Nr 1 do Uchwały Nr Rady Miasta Krakowa z dnia

ELEMENTY USTALEŃ PLANU:


 granica obszaru objętego planem


 linie rozgraniczające


PRZEZNACZENIA TERENÓW:

 Tereny wód powierzchniowych śródlądowych (60.WS.1-60.WS.3)


 Teren drogi publicznej klasy zbiorczej z tramwajem (60.KDZT.1)

 Teren drogi publicznej klasy zbiorczej (60.KDZ.1)


 Teren drogi publicznej klasy dojazdowej (60.KDD.1)

 Teren drogi wewnętrznych (60.KDW.1)

ELEMENTY INFORMACYJNE NIE STANOWIĄCE USTALEŃ PLANU:

 obszar możliwej lokalizacji linii metra (wg Studium)

 granica możliwej lokalizacji przystanku metra (wg Studium)

 granica obszaru szczególnego zagrożenia powodzią obejmującego tereny, na których prawdopodobieństwo wystąpienia powodzi wynosi raz na 100 lat (Q1%) - na podstawie map zagrożenia powodziowego

Cały obszar nr 60 znajduje się w zasięgu udokumentowanego Głównego Zbiornika Wód Podziemnych 450 - Dolina rzeki Wisła (Kraków)



25 0 50m
skala 1:1000



URZĄD MIASTA KRAKOWA
BIURO PLANOWANIA PRZESTRZENNEGO



MIEJSCOWY PLAN ZAGOSPODAROWANIA PRZESTRZENNEGO „DLA WYBRANYCH OBSZARÓW PRZYRODNICZYCH MIASTA KRAKOWA”

OBSZAR Nr 61

Edycja do wyłożenia do publicznego wglądu
w dniach 11.04.2018-11.05.2018

RYSunEK PLANU - PROJEKT

Załącznik Nr 1 do Uchwały NrRady Miasta Krakowa z dnia

ELEMENTY USTALEŃ PLANU:

 granica obszaru objętego planem


 linie rozgraniczające

PRZEZNACZENIA TERENÓW:


 Teren zieleni urządzonej (61.ZPb.1)

 Teren wód powierzchniowych śródlądowych (61.WS.1)

ELEMENTY INFORMACYJNE NIE STANOWIĄCE USTALEŃ PLANU:

 obszar możliwej lokalizacji linii metra (wg Studium)

 izofona hałasu drogowego $L_{dwn} = 68$ dB wg mapy akustycznej Krakowa z 2017 r.

 granica obszaru szczególnego zagrożenia powodzią obejmującego tereny, na których prawdopodobieństwo wystąpienia powodzi wynosi raz na 100 lat (Q1%) - na podstawie map zagrożenia powodziowego

Cały obszar nr 61 znajduje się w zasięgu udokumentowanego Głównego Zbiornika Wód Podziemnych 450 - Dolina rzeki Wisła (Kraków)

25 0 50m
skala 1:1000



URZĄD MIASTA KRAKOWA
BIURO PLANOWANIA PRZESTRZENNEGO




MIEJSCOWY PLAN ZAGOSPODAROWANIA PRZESTRZENNEGO „DLA WYBRANYCH OBSZARÓW PRZYRODNICZYCH MIASTA KRAKOWA” OBSZAR Nr 62

Edycja do wyłożenia do publicznego wglądu
w dniach 11.04.2018-11.05.2018

RYSUNEK PLANU - PROJEKT


Załącznik Nr 1 do Uchwały NrRady Miasta Krakowa z dnia

ELEMENTY USTALEŃ PLANU:

 granica obszaru objętego planem

 linie rozgraniczające

PRZEZNACZENIA TERENÓW:

 Teren rolny (62.R.1)

25 0 50m
skala 1:1000



URZĄD MIASTA KRAKOWA
BIURO PLANOWANIA PRZESTRZENNEGO



MIEJSCOWY PLAN ZAGOSPODAROWANIA PRZESTRZENNEGO „DLA WYBRANYCH OBSZARÓW PRZYRODNICZYCH MIASTA KRAKOWA”

OBSZAR Nr 63


Edycja do wyłożenia do publicznego wglądu
w dniach 11.04.2018-11.05.2018

RYСУNEK PLANU - PROJEKT


Załącznik Nr 1 do Uchwały Nr Rady Miasta Krakowa z dnia

ELEMENTY USTALEŃ PLANU:


 granica obszaru objętego planem


 linie rozgraniczające


PRZEZNACZENIA TERENÓW:

 Teren ogrodów działkowych (63.ZD.1)

ELEMENTY INFORMACYJNE NIE STANOWIĄCE USTALEŃ PLANU:

 powiązania widokowe pomiędzy kopcami krakowskimi

 granica obszaru narażonego na zalanie w przypadku zniszczenia lub uszkodzenia wału przeciwpowodziowego, przy wyznaczeniu którego przyjęto przepływ o prawdopodobieństwie wystąpienia powodzi wynoszącym raz na 100 lat (Q1%) - na podstawie map zagrożenia powodziowego

 obszar możliwej lokalizacji linii metra (wg Studium)

25 0 50m
skala 1:1000



URZĄD MIASTA KRAKOWA
BIURO PLANOWANIA PRZESTRZENNEGO



MIEJSCOWY PLAN ZAGOSPODAROWANIA PRZESTRZENNEGO „DLA WYBRANYCH OBSZARÓW PRZYRODNICZYCH MIASTA KRAKOWA”

OBSZAR Nr 64

Edycja do wyłożenia do publicznego wglądu
w dniach 11.04.2018-11.05.2018




RYСУNEK PLANU - PROJEKT

Załącznik Nr 1 do Uchwały Nr Rady Miasta Krakowa z dnia



ELEMENTY USTALEŃ PLANU:

-  granica obszaru objętego planem
-  linie rozgraniczające

PRZEZNACZENIA TERENÓW:

-  ZP Teren zieleni urządzonej (64.ZP.1)
-  KDZT Teren drogi publicznej klasy zbiorczej z tramwajem (64.KDZT.1)
-  KDD Teren drogi publicznej klasy dojazdowej (64.KDD.1)

ELEMENTY INFORMACYJNE NIE STANOWIĄCE USTALEŃ PLANU:

-  izofona hałasu drogowego $L_{dwn} = 68$ dB wg mapy akustycznej Krakowa z 2017 r.
-  przebieg głównych tras rowerowych układu miejskiego (wg Studium)

Cały obszar nr 64 znajduje się w strefie nadzoru archeologicznego

25 0 50m
skala 1:1000



URZĄD MIASTA KRAKOWA
BIURO PLANOWANIA PRZESTRZENNEGO



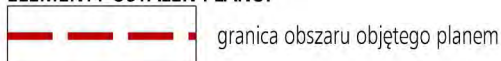
MIJSCOWY PLAN ZAGOSPODAROWANIA PRZESTRZENNEGO „DLA WYBRANYCH OBSZARÓW PRZYRODNICZYCH MIASTA KRAKOWA” OBSZAR Nr 65

Edycja do wyłożenia do publicznego wglądu
w dniach 11.04.2018-11.05.2018

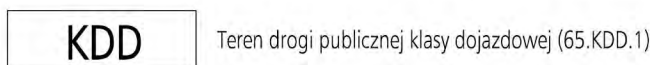
RYСУNEK PLANU - PROJEKT

Załącznik Nr 1 do Uchwały Nr Rady Miasta Krakowa z dnia

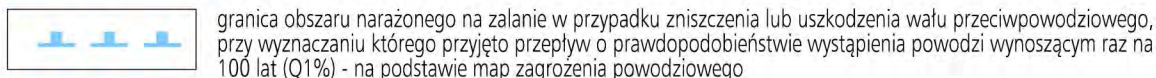
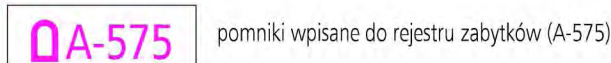
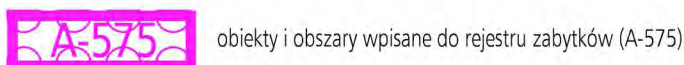
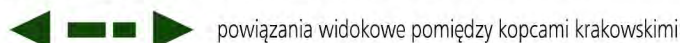
ELEMENTY USTALEŃ PLANU:



PRZEZNACZENIA TERENÓW:



ELEMENTY INFORMACYJNE NIE STANOWIĄCE USTALEŃ PLANU:



Cały obszar nr 65 znajduje się w:

- granicach układu urbanistycznego Wesolej wpisanej do rejestru zabytków (A-650)
- strefie nadzoru archeologicznego
- granicach obszaru uznanego za pomnik historii „Kraków - Historyczny Zespół Miasta”
- granicach strefy buforowej dla obszaru wpisanej na Listę Światowego Dziedzictwa UNESCO

25 0 50m
skala 1:1000



URZĄD MIASTA KRAKOWA
BIURO PLANOWANIA PRZESTRZENNEGO



MIEJSCOWY PLAN ZAGOSPODAROWANIA PRZESTRZENNEGO „DLA WYBRANYCH OBSZARÓW PRZYRODNICZYCH MIASTA KRAKOWA”


OBSZAR Nr 66


Edycja do wyłożenia do publicznego wglądu
w dniach 11.04.2018-11.05.2018

RYСУNEK PLANU - PROJEKT

Załącznik Nr 1 do Uchwały Nr Rady Miasta Krakowa z dnia

ELEMENTY USTALEŃ PLANU:


 granica obszaru objętego planem

 linie rozgraniczające

PRZEZNACZENIA TERENÓW:

 Teren ogrodów działkowych (66.ZD.1)

ELEMENTY INFORMACYJNE NIE STANOWIĄCE USTALEŃ PLANU:

 powiązania widokowe pomiędzy kopcami krakowskimi

 izofona hałasu drogowego $L_{dwn} = 68$ dB wg mapy akustycznej Krakowa z 2017 r.

Cały obszar nr 66 znajduje się w obszarze narażonym na zalanie w przypadku zniszczenia lub uszkodzenia wału przeciwpowodziowego, przy wyznaczeniu którego przyjęto przepływ o prawdopodobieństwie wystąpienia powodzi wynoszącym raz na 100 lat (Q1%) - na podstawie map zagrożenia powodziowego

25 0 50m
skala 1:1000



URZĄD MIASTA KRAKOWA
BIURO PLANOWANIA PRZESTRZENNEGO



MIEJSCOWY PLAN ZAGOSPODAROWANIA PRZESTRZENNEGO „DLA WYBRANYCH OBSZARÓW PRZYRODNICZYCH MIASTA KRAKOWA”

OBSZAR Nr 67

Edycja do wyłożenia do publicznego wglądu
w dniach 11.04.2018-11.05.2018

RYСУNEK PLANU - PROJEKT

Załącznik Nr 1 do Uchwały Nr Rady Miasta Krakowa z dnia

ELEMENTY USTALEŃ PLANU:

 granica obszaru objętego planem


 linie rozgraniczające


PRZEZNACZENIA TERENÓW:


 Tereny rolnicze (67.R.1-67.R.3)

 Tereny rolnicze (67.Rz.1-67.Rz.3)


 Tereny zieleni urządzonej (67.ZPb.1-67.ZPb.5)

 Teren drogi publicznej klasy lokalnej (67.KDL.1)

 Teren drogi publicznej klasy dojazdowej (67.KDD.1)

 Teren ciągu pieszo-rowerowego (67.KDX.1)

ELEMENTY INFORMACYJNE NIE STANOWIĄCE USTALEŃ PLANU:

 powiązania widokowe pomiędzy kopcami krakowskimi

 przebieg głównych tras rowerowych układu miejskiego (wg Studium)

Cały obszar nr 67 znajduje się w obszarze narażonym na zalanie w przypadku zniszczenia lub uszkodzenia wału przeciwpowodziowego, przy wyznaczeniu którego przyjęto przepływ o prawdopodobieństwie wystąpienia powodzi wynoszącym raz na 100 lat (Q1%) - na podstawie map zagrożenia powodziowego

25 0 50m
skala 1:1000



URZĄD MIASTA KRAKOWA
BIURO PLANOWANIA PRZESTRZENNEGO



MIEJSCOWY PLAN ZAGOSPODAROWANIA PRZESTRZENNEGO „DLA WYBRANYCH OBSZARÓW PRZYRODNICZYCH MIASTA KRAKOWA”

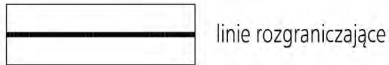
OBSZAR Nr 68

Edycja do wyłożenia do publicznego wglądu
w dniach 11.04.2018-11.05.2018

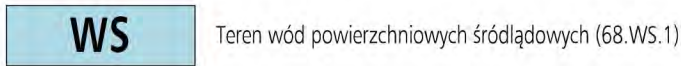
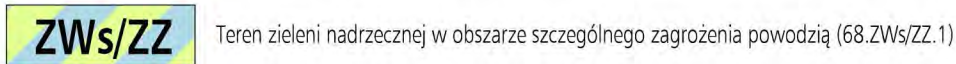
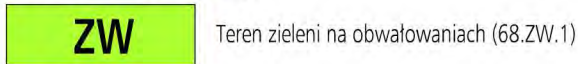
RYСУNEK PLANU - PROJEKT

Załącznik Nr 1 do Uchwały Nr Rady Miasta Krakowa z dnia

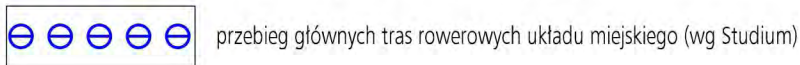
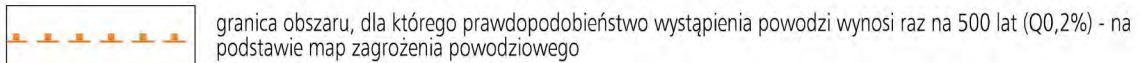
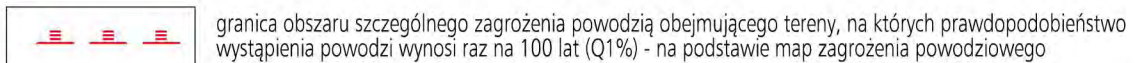
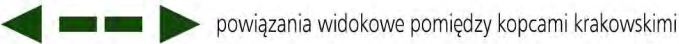
ELEMENTY USTALEŃ PLANU:



PRZEZNACZENIA TERENÓW:



ELEMENTY INFORMACYJNE NIE STANOWIĄCE USTALEŃ PLANU:



25 0 50m
skala 1:1000



URZĄD MIASTA KRAKOWA
BIURO PLANOWANIA PRZESTRZENNEGO



MIEJSCOWY PLAN ZAGOSPODAROWANIA PRZESTRZENNEGO „DLA WYBRANYCH OBSZARÓW PRZYRODNICZYCH MIASTA KRAKOWA”

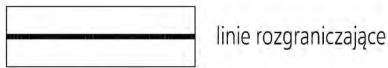
OBSZAR Nr 69

Edycja do wytożenia do publicznego wglądu
w dniach 11.04.2018-11.05.2018

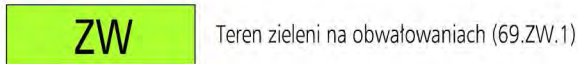
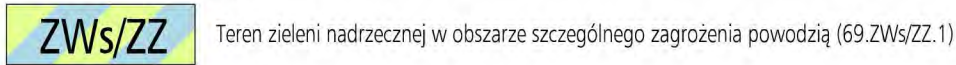
RYSunEK PLANU - PROJEKT

Załącznik Nr 1 do Uchwały NrRady Miasta Krakowa z dnia

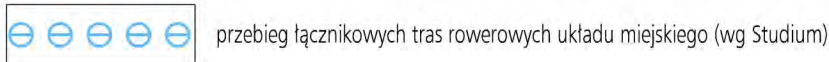
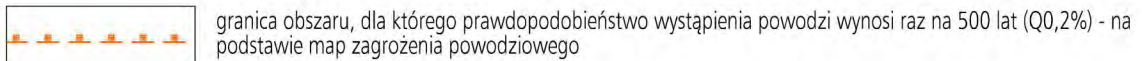
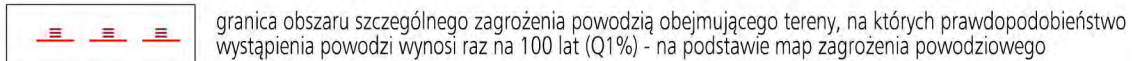
ELEMENTY USTALEŃ PLANU:



PRZEZNACZENIA TERENÓW:



ELEMENTY INFORMACYJNE NIE STANOWIĄCE USTALEŃ PLANU:



25 0 50m
skala 1:1000



URZĄD MIASTA KRAKOWA
BIURO PLANOWANIA PRZESTRZENNEGO



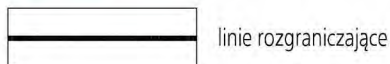
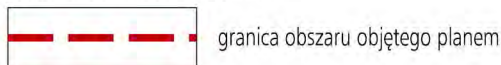
MIEJSCOWY PLAN ZAGOSPODAROWANIA PRZESTRZENNEGO „DLA WYBRANYCH OBSZARÓW PRZYRODNICZYCH MIASTA KRAKOWA” OBSZAR Nr 70

Edycja do wyłożenia do publicznego wglądu
w dniach 11.04.2018-11.05.2018

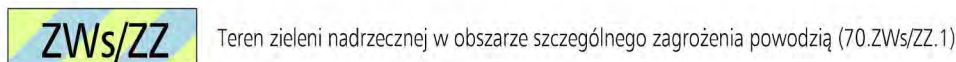
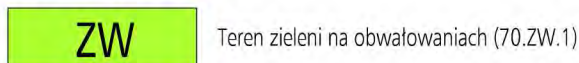
RYSUNEK PLANU - PROJEKT

Załącznik Nr 1 do Uchwały Nr Rady Miasta Krakowa z dnia

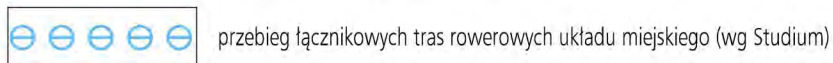
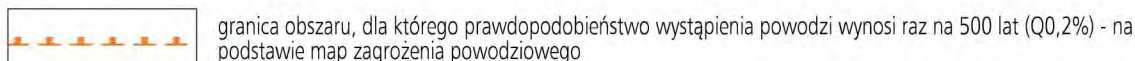
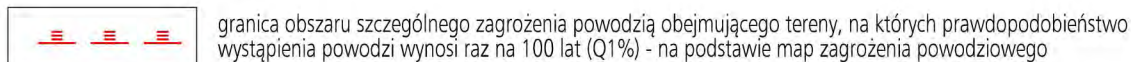
ELEMENTY USTALEŃ PLANU:



PRZEZNACZENIA TERENÓW:



ELEMENTY INFORMACYJNE NIE STANOWIĄCE USTALEŃ PLANU:



25 0 50m
skala 1:1000



URZĄD MIASTA KRAKOWA
BIURO PLANOWANIA PRZESTRZENNEGO




MIEJSCOWY PLAN ZAGOSPODAROWANIA PRZESTRZENNEGO „DLA WYBRANYCH OBSZARÓW PRZYRODNICZYCH MIASTA KRAKOWA” OBSZAR Nr 71

Edycja do wyłożenia do publicznego wglądu
w dniach 11.04.2018-11.05.2018

RYСУNEK PLANU - PROJEKT

Załącznik Nr 1 do Uchwały NrRady Miasta Krakowa z dnia

ELEMENTY USTALEŃ PLANU:

 granica obszaru objętego planem

 linie rozgraniczające


PRZEZNACZENIA TERENÓW:

 ZP Teren zieleni urządzonej (71.ZP.1)

 ZD Tereny ogrodów działkowych (71.ZD.1-71.ZD.2)

 KDL Tereny dróg publicznych klasy lokalnej (71.KDL.1-71.KDL.2)

ELEMENTY INFORMACYJNE NIE STANOWIĄCE USTALEŃ PLANU:

 rowy i cieki

Cały obszar nr 71 znajduje się w obszarze narażonym na zalanie w przypadku zniszczenia lub uszkodzenia wału przeciwpowodziowego, przy wyznaczeniu którego przyjęto przepływ o prawdopodobieństwie wystąpienia powodzi wynoszącym raz na 100 lat (Q1%) - na podstawie map zagrożenia powodziowego

25 0 50m
skala 1:1000



URZĄD MIASTA KRAKOWA
BIURO PLANOWANIA PRZESTRZENNEGO



MIEJSCOWY PLAN ZAGOSPODAROWANIA PRZESTRZENNEGO „DLA WYBRANYCH OBSZARÓW PRZYRODNICZYCH MIASTA KRAKOWA”


OBSZAR Nr 72


Edycja do wyłożenia do publicznego wglądu
w dniach 11.04.2018-11.05.2018

RYСУNEK PLANU - PROJEKT

Załącznik Nr 1 do Uchwały Nr Rady Miasta Krakowa z dnia


ELEMENTY USTALEŃ PLANU:

 granica obszaru objętego planem


 linie rozgraniczające

PRZEZNACZENIA TERENÓW:


 **ZD** Teren ogrodów działkowych (72.ZD.1-72.ZD.2)

 **ZW** Teren zieleni na obwałowaniach (72.ZW.1)

 **KDD** Teren drogi publicznej klasy dojazdowej (72.KDD.1)

 **KDL** Teren drogi publicznej klasy lokalnej (72.KDL.1)

ELEMENTY INFORMACYJNE NIE STANOWIĄCE USTALEŃ PLANU:

 rowy i ciek

Cały obszar nr 72 znajduje się w obszarze narażonym na zalanie w przypadku zniszczenia lub uszkodzenia wału przeciwpowodziowego, przy wyznaczeniu którego przyjęto przepływ o prawdopodobieństwie wystąpienia powodzi wynoszącym raz na 100 lat (Q1%) - na podstawie map zagrożenia powodziowego

25 0 50m
skala 1:1000



URZĄD MIASTA KRAKOWA
BIURO PLANOWANIA PRZESTRZENNEGO



MIJSCOWY PLAN ZAGOSPODAROWANIA PRZESTRZENNEGO „DLA WYBRANYCH OBSZARÓW PRZYRODNICZYCH MIASTA KRAKOWA”



OBSZAR Nr 73

Edycja do wyłożenia do publicznego wglądu
w dniach 11.04.2018-11.05.2018

RYСУNEK PLANU - PROJEKT

Załącznik Nr 1 do Uchwały Nr Rady Miasta Krakowa z dnia

ELEMENTY USTALEŃ PLANU:



PRZEZNACZENIA TERENÓW:



ELEMENTY INFORMACYJNE NIE STANOWIĄCE USTALEŃ PLANU:



Cały obszar nr 73 znajduje się w:

- obszarze narażonym na zalanie w przypadku zniszczenia lub uszkodzenia wału przeciwpowodziowego, przy wyznaczeniu którego przyjęto przepływ o prawdopodobieństwie wystąpienia powodzi wynoszącym raz na 100 lat (Q1%) - na podstawie map zagrożenia powodziowego
- Bielańsko-Tynieckim Parku Krajobrazowym

25 0 50m
skala 1:1000



URZĄD MIASTA KRAKOWA
BIURO PLANOWANIA PRZESTRZENNEGO



MIEJSCOWY PLAN ZAGOSPODAROWANIA PRZESTRZENNEGO „DLA WYBRANYCH OBSZARÓW PRZYRODNICZYCH MIASTA KRAKOWA” OBSZAR Nr 74

Edycja do wyłożenia do publicznego wglądu
w dniach 11.04.2018-11.05.2018


RYСУNEK PLANU - PROJEKT

Załącznik Nr 1 do Uchwały NrRady Miasta Krakowa z dnia

ELEMENTY USTALEŃ PLANU:



granica obszaru objętego planem



linie rozgraniczające

PRZEZNACZENIA TERENÓW:



Teren ogrodów działkowych (74.ZD.1)

ELEMENTY INFORMACYJNE NIE STANOWIĄCE USTALEŃ PLANU:

Cały obszar nr 74 znajduje się w:

- obszarze narażonym na zalanie w przypadku zniszczenia lub uszkodzenia wału przeciwpowodziowego, przy wyznaczeniu którego przyjęto przepływ o prawdopodobieństwie wystąpienia powodzi wynoszącym raz na 100 lat (Q1%) - na podstawie map zagrożenia powodziowego
- Bielańsko-Tynieckim Parku Krajobrazowym



URZĄD MIASTA KRAKOWA
BIURO PLANOWANIA PRZESTRZENNEGO




MIEJSCOWY PLAN ZAGOSPODAROWANIA PRZESTRZENNEGO „DLA WYBRANYCH OBSZARÓW PRZYRODNICZYCH MIASTA KRAKOWA” OBSZAR Nr 75

Edycja do wyłożenia do publicznego wglądu
w dniach 11.04.2018-11.05.2018

RYСУNEK PLANU - PROJEKT


Załącznik Nr 1 do Uchwały NrRady Miasta Krakowa z dnia

ELEMENTY USTALEŃ PLANU:

 granica obszaru objętego planem

 linie rozgraniczające

PRZEZNACZENIA TERENÓW:

 Teren zieleni izolacyjnej (75.ZI.1)

ELEMENTY INFORMACYJNE NIE STANOWIĄCE USTALEŃ PLANU:

Cały obszar nr 75 znajduje się w:

- obszarze narażonym na zalanie w przypadku zniszczenia lub uszkodzenia wału przeciwpowodziowego, przy wyznaczeniu którego przyjęto przepływ o prawdopodobieństwie wystąpienia powodzi wynoszącym raz na 100 lat (Q1%)
- Bielańsko-Tynieckim Parku Krajobrazowym

25 0 50m
skala 1:1000



URZĄD MIASTA KRAKOWA
BIURO PLANOWANIA PRZESTRZENNEGO



MIEJSCOWY PLAN ZAGOSPODAROWANIA PRZESTRZENNEGO „DLA WYBRANYCH OBSZARÓW PRZYRODNICZYCH MIASTA KRAKOWA” OBSZAR Nr 76

Edycja do wyłożenia do publicznego wglądu
w dniach 11.04.2018-11.05.2018

RYSUNEK PLANU - PROJEKT

Załącznik Nr 1 do Uchwały NrRady Miasta Krakowa z dnia

ELEMENTY USTALEŃ PLANU:



granica obszaru objętego planem



linie rozgraniczające

PRZEZNACZENIA TERENÓW:



Teren zieleni urządzonej (76.ZPb.1)



Teren zieleni izolacyjnej (76.ZI.1)

ELEMENTY INFORMACYJNE NIE STANOWIĄCE USTALEŃ PLANU:



tereny o spadkach powyżej 12 %, predysponowane do wystąpienia ruchów masowych

Cały obszar nr 76 znajduje się w:

- strefie nadzoru archeologicznego
- Bielańsko-Tynieckim Parku Krajobrazowym

25 0 50m
skala 1:1000



URZĄD MIASTA KRAKOWA
BIURO PLANOWANIA PRZESTRZENNEGO



MIEJSCOWY PLAN ZAGOSPODAROWANIA PRZESTRZENNEGO „DLA WYBRANYCH OBSZARÓW PRZYRODNICZYCH MIASTA KRAKOWA”


OBSZAR Nr 77

Edycja do wyłożenia do publicznego wglądu
w dniach 11.04.2018-11.05.2018


RYSunEK PLANU - PROJEKT

Załącznik Nr 1 do Uchwały NrRady Miasta Krakowa z dnia


ELEMENTY USTALEŃ PLANU:

 granica obszaru objętego planem


 linie rozgraniczające

 nieprzekraczalne linie zabudowy

PRZEZNACZENIA TERENÓW:

 Teren zieleni urządzonej w obszarze szczególnego zagrożenia powodzią (77.ZPb/ZZ.1)

ELEMENTY INFORMACYJNE NIE STANOWIĄCE USTALEŃ PLANU:

 granica obszaru szczególnego zagrożenia powodzią obejmującego tereny, na których prawdopodobieństwo wystąpienia powodzi wynosi raz na 100 lat (Q1%) - na podstawie map zagrożenia powodziowego

Cały obszar nr 77 znajduje się w:

- strefie 100 m od linii brzegu rzeki Wisły
- obszarze szczególnego zagrożenia powodzią między linią brzegu Wisły a wałem przeciwpowodziowym
- obszarze, dla którego prawdopodobieństwo wystąpienia powodzi wynosi raz na 500 lat (Q0,2%) - na podstawie map zagrożenia powodziowego
- Bielańsko-Tynieckim Parku Krajobrazowym

25 0 50m
skala 1:1000



URZĄD MIASTA KRAKOWA
BIURO PLANOWANIA PRZESTRZENNEGO






MIĘJSKOWY PLAN ZAGOSPODARÓWANIA PRZESTRZENNEGO „DLA WYBRANYCH OBSZARÓW PRZYRODNICZYCH MIASTA KRAKOWA” OBSZAR Nr 78

Edycja do wyłożenia do publicznego wglądu
w dniach 11.04.2018-11.05.2018

RYSUNEK PLANU - PROJEKT

Załącznik Nr 1 do Uchwały Nr Rady Miasta Krakowa z dnia














ELEMENTY USTALEŃ PLANU:

-  granica obszaru objętego planem
-  linie rozgraniczające
-  granica i obszar strefy ochrony konserwatorskiej obiektu wpisanego do rejestru zabytków

PRZEZNACZENIA TERENÓW:

- | | | | |
|--|--|---|---|
|  | Teren rolniczy (78.Rz.1) |  | Teren wód powierzchniowych śródlądowych (78.WS.1-78.WS.2) |
|  | Teren lasu w obszarze szczególnego zagrożenia powodzią (78.ZL/ZZ.1) |  | Tereny dróg publicznych klasy głównej ruchu przyspieszonego (78.KDGP.1-78.KDGP.2) |
|  | Teren zieleni urządzonej w obszarze szczególnego zagrożenia powodzią (78.ZPb/ZZ.1) |  | Teren drogi publicznej klasy zbiorczej (78.KDZ.1) |
|  | Tereny zieleni na obwałowaniach (78.ZW.1-78.ZW.4) |  | Tereny dróg publicznych klasy dojazdowej (78.KDD.1-78.KDD.2) |
|  | Tereny zieleni nadrzecznej w obszarze szczególnego zagrożenia powodzią (78.ZWs/ZZ.1-78.ZWs/ZZ.3) | | |

ELEMENTY INFORMACYJNE NIE STANOWIĄCE USTALEŃ PLANU:

- | | | | |
|--|---|---|---|
|  | ciąg widokowy |  | granica obszaru szczególnego zagrożenia powodzią obejmującego tereny, na których prawdopodobieństwo wystąpienia powodzi wynosi raz na 100 lat (Q1%) - na podstawie map zagrożenia powodziowego |
|  | powiązania widokowe pomiędzy kopcami krakowskimi |  | granica obszaru, dla którego prawdopodobieństwo wystąpienia powodzi wynosi raz na 500 lat (Q0,2%) - na podstawie map zagrożenia powodziowego |
|  | powiązania widokowe pomiędzy obiektami fortecznymi |  | granica obszaru narażonego na zalanie w przypadku zniszczenia lub uszkodzenia wafu przeciwpowodziowego, przy wyznaczaniu którego przyjęto przepływ o prawdopodobieństwie wystąpienia powodzi wynoszącym raz na 100 lat (Q1%) - na podstawie map zagrożenia powodziowego |
|  | stanowisko archeologiczne punktowe ujęte w gminnej ewidencji stanowisk archeologicznych (AZP 103:56;12) |  | przebieg głównych tras rowerowych układu miejskiego (wg Studium) |
|  | granica strefy nadzoru archeologicznego |  | granica Bielańsko-Tynieckiego Parku Krajobrazowego |
|  | rowy i ciekі |  | otulina Bielańsko-Tynieckiego Parku Krajobrazowego |
|  | granica strefy 100 m od linii brzegu rzeki Wisły | | |

Cały obszar nr 78 znajduje się w Bielańsko-Tynieckim Parku Krajobrazowym

25 0 50m
skala 1:1000



URZĄD MIASTA KRAKOWA
BIURO PLANOWANIA PRZESTRZENNEGO



MIEJSCOWY PLAN ZAGOSPODAROWANIA PRZESTRZENNEGO „DLA WYBRANYCH OBSZARÓW PRZYRODNICZYCH MIASTA KRAKOWA”

OBSZAR Nr 79


Edycja do wyłożenia do publicznego wglądu
w dniach 11.04.2018-11.05.2018

RYСУNEK PLANU - PROJEKT

Załącznik Nr 1 do Uchwały Nr Rady Miasta Krakowa z dnia

ELEMENTY USTALEŃ PLANU:


 granica obszaru objętego planem


 linie rozgraniczające

PRZEZNACZENIA TERENÓW:


 Tereny rolnicze (79.R.1-79.R.2)


 Tereny dróg publicznych klasy ekspresowej (79.KDS.1-79.KDS.2)


 Teren drogi publicznej klasy zbiorczej (79.KDZ.1)

 Teren drogi publicznej klasy lokalnej (79.KDL.1)

ELEMENTY INFORMACYJNE NIE STANOWIĄCE USTALEŃ PLANU:

 stanowisko archeologiczne obszarowe ujęte w gminnej ewidencji stanowisk archeologicznych (AZP 101-57;7)

 granica strefy nadzoru archeologicznego

 przebieg głównych tras rowerowych układu miejskiego (wg Studium)

Cały obszar nr 79 znajduje się w zasięgu udokumentowanego Głównego Zbiornika Wód Podziemnych 326 Zbiornik Częstochowa (E)

25 0 50m
skala 1:1000



URZĄD MIASTA KRAKOWA
BIURO PLANOWANIA PRZESTRZENNEGO



MIEJSCOWY PLAN ZAGOSPODAROWANIA PRZESTRZENNEGO „DLA WYBRANYCH OBSZARÓW PRZYRODNICZYCH MIASTA KRAKOWA”

OBSZAR Nr 80

Edycja do wyłożenia do publicznego wglądu
w dniach 11.04.2018-11.05.2018


RYСУNEK PLANU - PROJEKT

Załącznik Nr 1 do Uchwały Nr Rady Miasta Krakowa z dnia


ELEMENTY USTALEŃ PLANU:



granica obszaru objętego planem



linie rozgraniczające



nieprzekraczalna linia zabudowy



granica i obszar strefy ochrony
konserwatorskiej obiektu wpisanego do
rejestr zabytków

PRZEZNACZENIA TERENÓW:



ZN

Tereny zieleni w parku krajobrazowym
(80.ZN.1-80.ZN.4)



ZL

Tereny lasów (80.ZL.1-80.ZL.5)



ZP

Tereny zieleni urządzonej (80.ZP.1-80.ZP.4)



ZPb

Tereny zieleni urządzonej (80.ZPb.1-80.ZPb.4)



ZD

Teren ogrodów działkowych (80.ZD.1)



WS

Teren wód powierzchniowych
śródlądowych (80.WS.1)



KDZ

Teren drogi publicznej klasy zbiorczej
(80.KDZ.1)



KDD

Teren dróg publicznych klasy dojazdowej
(80.KDD.1)



KDW

Teren drogi wewnętrznej (80.KDW.1)



KDX

Teren ciągu pieszo-rowerowego
(80.KDX.1)

ELEMENTY INFORMACYJNE NIE STANOWIĄCE USTALEŃ PLANU:



punkt widokowy



obiekt wpisany do rejestru zabytków
(A-831)



obiekty wpisane do gminnej
evidencji zabytków (80.E-1)



stanowiska archeologiczne punktowe
ujęte w gminnej ewidencji stanowisk
archeologicznych (AZP 103-56;13,
AZP 103-56;22)



granica strefy nadzoru archeologicznego



układ dróg Twierdzy Kraków



granica strefy 100 m od linii brzegu rzeki
Wisły oraz zbiornika w starym kamieniołomie
na Zakrzówku



granica obszaru szczególnego zagrożenia
powodzią obejmującego tereny, na których
prawdopodobieństwo wystąpienia powodzi
wynosi raz na 100 lat (Q1%) - na podstawie
map zagrożenia powodziowego



granica obszaru, dla którego
prawdopodobieństwo wystąpienia
powodzi wynosi raz na 500 lat (Q0,2%)
- na podstawie map zagrożenia
powodziowego



granica obszaru narażonego na zalanie
w przypadku zniszczenia lub uszkodzenia
wał przeciwpowodziowego, przy
wyznaczeniu którego przyjęto przepływ
o prawdopodobieństwie wystąpienia
powodzi wynoszącym raz na 100 lat
(Q1%) - na podstawie map zagrożenia
powodziowego




pomnik przyrody



granica Bielsko-Tyńckiego
Parku Krajobrazowego



otulina Bielsko-Tyńckiego
Parku Krajobrazowego



tereny o spadkach powyżej 12 %,
predysponowane do wystąpienia
ruchów masowych

25

0

50m

skala 1:1000



URZĄD MIASTA KRAKOWA
BIURO PLANOWANIA PRZESTRZENNEGO



MIEJSCOWY PLAN ZAGOSPODAROWANIA PRZESTRZENNEGO „DLA WYBRANYCH OBSZARÓW PRZYRODNICZYCH MIASTA KRAKOWA”

OBSZAR Nr 81


Edycja do wyłożenia do publicznego wglądu
w dniach 11.04.2018-11.05.2018

RYSunEK PLANU - PROJEKT


Załącznik Nr 1 do Uchwały Nr Rady Miasta Krakowa z dnia

ELEMENTY USTALEŃ PLANU:


 granica obszaru objętego planem

 linie rozgraniczające


PRZEZNACZENIA TERENÓW:


 **ZPz** Teren zieleni urządzonej (81.ZPz.1)

 **ZI** Teren zieleni izolacyjnej (81.ZI.1)

 **KDGP** Teren drogi publicznej klasy głównej ruchu przyspieszonego (81.KDGP.1)

ELEMENTY INFORMACYJNE NIE STANOWIĄCE USTALEŃ PLANU:

 rowy i cieki

 granica obszaru narażonego na zalanie w przypadku zniszczenia lub uszkodzenia wału przeciwpowodziowego, przy wyznaczeniu którego przyjęto przepływ o prawdopodobieństwie wystąpienia powodzi wynoszącym raz na 100 lat (Q1%) - na podstawie map zagrożenia powodziowego

 granica otuliny Bielańsko-Tynieckiego Parku Krajobrazowego

25 0 50m
skala 1:1000



URZĄD MIASTA KRAKOWA
BIURO PLANOWANIA PRZESTRZENNEGO



MIEJSCOWY PLAN ZAGOSPODAROWANIA PRZESTRZENNEGO „DLA WYBRANYCH OBSZARÓW PRZYRODNICZYCH MIASTA KRAKOWA”

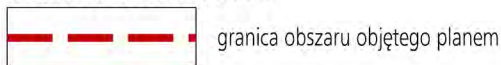
OBSZAR Nr 82

Edycja do wyłożenia do publicznego wglądu
w dniach 11.04.2018-11.05.2018

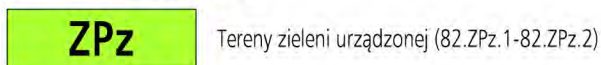
RYSUNEK PLANU - PROJEKT

Załącznik Nr 1 do Uchwały NrRady Miasta Krakowa z dnia

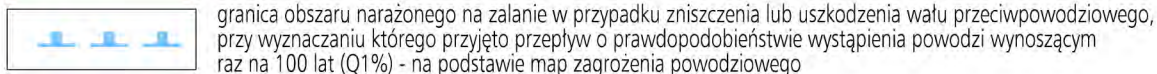

ELEMENTY USTALEŃ PLANU:



PRZEZNACZENIA TERENÓW:



ELEMENTY INFORMACYJNE NIE STANOWIĄCE USTALEŃ PLANU:



Cały obszar nr 82 znajduje się w otulinie Bielańsko-Tynieckiego Parku Krajobrazowego



URZĄD MIASTA KRAKOWA
BIURO PLANOWANIA PRZESTRZENNEGO



MIEJSCOWY PLAN ZAGOSPODAROWANIA PRZESTRZENNEGO „DLA WYBRANYCH OBSZARÓW PRZYRODNICZYCH MIASTA KRAKOWA”

OBSZAR Nr 83


Edycja do wyłożenia do publicznego wglądu
w dniach 11.04.2018-11.05.2018

RYSUNEK PLANU - PROJEKT


Załącznik Nr 1 do Uchwały Nr Rady Miasta Krakowa z dnia


ELEMENTY USTALEŃ PLANU:

 granica obszaru objętego planem


 linie rozgraniczające

PRZEZNACZENIA TERENÓW:


 Tereny zieleni w parku krajobrazowym (83.ZN.1-83.ZN.2)

 Teren zieleni urządzonej (83.ZP.1)


 Tereny zieleni izolacyjnej (83.ZI.1- 83.ZI.2)

 Teren drogi publicznej klasy lokalnej (83.KDL.1)


 Tereny dróg publicznych klasy dojazdowej (83.KDD.1-83.KDD.3)


 Teren drogi wewnętrznej (83.KDW.1)

ELEMENTY INFORMACYJNE NIE STANOWIĄCE USTALEŃ PLANU:

 kapliczka ujęta w gminnej ewidencji zabytków (83.E-1)

 historyczny układ drożny


 granica strefy 100 m od zbiornika w starym kamieniołomie na Zakrzówku


 granica obszaru narażonego na zalanie w przypadku zniszczenia lub uszkodzenia wału przeciwpowodziowego, przy wyznaczeniu którego przyjęto przepływ o prawdopodobieństwie wystąpienia powodzi wynoszącym raz na 100 lat (Q1%) - na podstawie map zagrożenia powodziowego

 granica Bielańsko-Tynieckiego Parku Krajobrazowego

 granica otuliny Bielańsko-Tynieckiego Parku Krajobrazowego

 przebieg głównych tras rowerowych układu miejskiego (wg Studium)

 izofona hałasu drogowego $L_{dwn} = 68$ dB wg mapy akustycznej Krakowa z 2017 r.

 tereny o spadkach powyżej 12 %, predysponowane do wystąpienia ruchów masowych

25 0 50m
skala 1:1000



URZĄD MIASTA KRAKOWA
BIURO PLANOWANIA PRZESTRZENNEGO



MIJSCOWY PLAN ZAGOSPODAROWANIA PRZESTRZENNEGO „DLA WYBRANYCH OBSZARÓW PRZYRODNICZYCH MIASTA KRAKOWA”




OBSZAR Nr 84

Edycja do wyłożenia do publicznego wglądu
w dniach 11.04.2018-11.05.2018








RYSUNEK PLANU - PROJEKT

Załącznik Nr 1 do Uchwały Nr Rady Miasta Krakowa z dnia















ELEMENTY USTALEŃ PLANU:

	granica obszaru objętego planem		nieprzekraczalne linie zabudowy
	linie rozgraniczające		

PRZEZNACZENIA TERENÓW:

	Tereny zieleni urządzonej (84.ZP.1-84.ZP.2)		Tereny wód powierzchniowych śródlądowych (84.WS.1-84.WS.3)
	Teren zieleni urządzonej (84.ZPb.1)		Tereny dróg publicznych klasy zbiorczej z tramwajem (84.KDZT.1-84.KDZT.2)
	Teren zieleni urządzonej (84.ZPu.1)		Teren drogi publicznej klasy zbiorczej (84.KDZ.1)
	Tereny zieleni izolacyjnej (84.ZI.1-84.ZI.5)		Teren drogi publicznej klasy dojazdowej (84.KDD.1)
	Tereny zieleni na obwałowaniach (84.ZW.1-84.ZW.2)		Teren drogi publicznej klasy lokalnej (84.KDL.1)

ELEMENTY INFORMACYJNE NIE STANOWIĄCE USTALEŃ PLANU:

	obiekty i obszar wpisany do rejestru zabytków (A-1400/M)		granica obszaru narażonego na zalanie w przypadku zniszczenia lub uszkodzenia wału przeciwpowodziowego, przy wyznaczaniu którego przyjęto przepływ o prawdopodobieństwie wystąpienia powodzi wynoszącym raz na 100 lat (Q1%) - na podstawie map zagrożenia powodziowego
	granica Strefy buforowej obszaru wpisanego na Listę Światowego Dziedzictwa UNESCO		obszar możliwej lokalizacji linii metra (wg Studium)
	układ dróg Twierdzy Kraków		granica możliwej lokalizacji przystanku metra (wg Studium)
	historyczny układ drożny		izofona hałasu drogowego L _{dwn} = 68 dB wg mapy akustycznej Krakowa z 2017 r.
	rowy i ciek		otulina Bielańsko-Tynieckiego Parku Krajobrazowego
	granica obszaru szczególnego zagrożenia powodzią obejmującego tereny, na których prawdopodobieństwo wystąpienia powodzi wynosi raz na 100 lat (Q1%) - na podstawie map zagrożenia powodziowego		granica obszaru i terenu górniczego "Mateczny I"
	granica obszaru, dla którego prawdopodobieństwo wystąpienia powodzi wynosi raz na 500 lat (Q0,2%) - na podstawie map zagrożenia powodziowego		ujęcia wód leczniczych "Mateczny" (M-3, M-4, Geo-2A)

25 0 50m
skala 1:1000



URZĄD MIASTA KRAKOWA
BIURO PLANOWANIA PRZESTRZENNEGO



MIEJSCOWY PLAN ZAGOSPODAROWANIA PRZESTRZENNEGO „DLA WYBRANYCH OBSZARÓW PRZYRODNICZYCH MIASTA KRAKOWA”

OBSZAR Nr 85

Edycja do wyłożenia do publicznego wglądu
w dniach 11.04.2018-11.05.2018

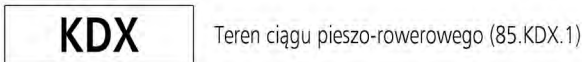

RYSUNEK PLANU - PROJEKT

Załącznik Nr 1 do Uchwały Nr Rady Miasta Krakowa z dnia


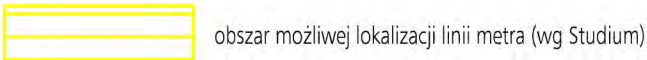
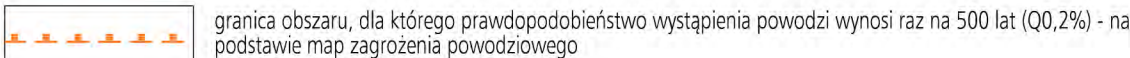
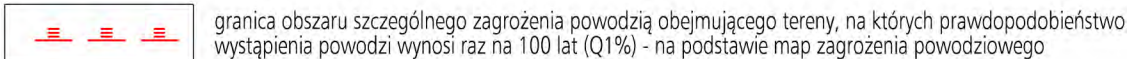
ELEMENTY USTALEŃ PLANU:



PRZEZNACZENIA TERENÓW:



ELEMENTY INFORMACYJNE NIE STANOWIĄCE USTALEŃ PLANU:



URZĄD MIASTA KRAKOWA
BIURO PLANOWANIA PRZESTRZENNEGO



MIEJSCOWY PLAN ZAGOSPODAROWANIA PRZESTRZENNEGO „DLA WYBRANYCH OBSZARÓW PRZYRODNICZYCH MIASTA KRAKOWA” OBSZAR Nr 86

Edycja do wyłożenia do publicznego wglądu
w dniach 11.04.2018-11.05.2018

RYСУNEK PLANU - PROJEKT

Załącznik Nr 1 do Uchwały NrRady Miasta Krakowa z dnia

ELEMENTY USTALEŃ PLANU:


 granica obszaru objętego planem


 linie rozgraniczające

PRZEZNACZENIA TERENÓW:

 Teren zieleni izolacyjnej (86.ZI.1)

ELEMENTY INFORMACYJNE NIE STANOWIĄCE USTALEŃ PLANU:

 przebieg łącznikowych tras rowerowych układu miejskiego (wg Studium)

 tereny o spadkach powyżej 12 %, predysponowane do wystąpienia ruchów masowych

25 0 50m
skala 1:1000



URZĄD MIASTA KRAKOWA
BIURO PLANOWANIA PRZESTRZENNEGO



MIEJSCOWY PLAN ZAGOSPODAROWANIA PRZESTRZENNEGO „DLA WYBRANYCH OBSZARÓW PRZYRODNICZYCH MIASTA KRAKOWA”

OBSZAR Nr 87


Edycja do wyłożenia do publicznego wglądu
w dniach 11.04.2018-11.05.2018

RYSUNEK PLANU - PROJEKT

Załącznik Nr 1 do Uchwały Nr Rady Miasta Krakowa z dnia


ELEMENTY USTALEŃ PLANU:

 granica obszaru objętego planem


 linie rozgraniczające


PRZEZNACZENIA TERENÓW:

 Tereny zieleni izolacyjnej (87.ZI.1-87.ZI.2)

 Teren wód powierzchniowych śródlądowych (87.WS.1)

ELEMENTY INFORMACYJNE NIE STANOWIĄCE USTALEŃ PLANU:

 granica obszaru szczególnego zagrożenia powodzią obejmującego tereny, na których prawdopodobieństwo wystąpienia powodzi wynosi raz na 100 lat (Q1%) - na podstawie map zagrożenia powodziowego

 granica obszaru, dla którego prawdopodobieństwo wystąpienia powodzi wynosi raz na 500 lat (Q0,2%) - na podstawie map zagrożenia powodziowego

25 0 50m
skala 1:1000



URZĄD MIASTA KRAKOWA
BIURO PLANOWANIA PRZESTRZENNEGO



MIEJSCOWY PLAN ZAGOSPODAROWANIA PRZESTRZENNEGO „DLA WYBRANYCH OBSZARÓW PRZYRODNICZYCH MIASTA KRAKOWA”


OBSZAR Nr 88

*Edycja do wyłożenia do publicznego wglądu
w dniach 11.04.2018-11.05.2018*

RYSUNEK PLANU - PROJEKT

Załącznik Nr 1 do Uchwały NrRady Miasta Krakowa z dnia

ELEMENTY USTALEŃ PLANU:

 granica obszaru objętego planem

 linie rozgraniczające

PRZEZNACZENIA TERENÓW:

 Teren zieleni urządzonej (88.ZP.1)

25 0 50m
skala 1:1000



URZĄD MIASTA KRAKOWA
BIURO PLANOWANIA PRZESTRZENNEGO



MIJSCOWY PLAN ZAGOSPODAROWANIA PRZESTRZENNEGO „DLA WYBRANYCH OBSZARÓW PRZYRODNICZYCH MIASTA KRAKOWA”

OBSZAR Nr 89

Edycja do wyłożenia do publicznego wglądu
w dniach 11.04.2018-11.05.2018

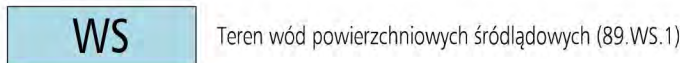
RYСУNEK PLANU - PROJEKT

Załącznik Nr 1 do Uchwały Nr Rady Miasta Krakowa z dnia

ELEMENTY USTALEŃ PLANU:



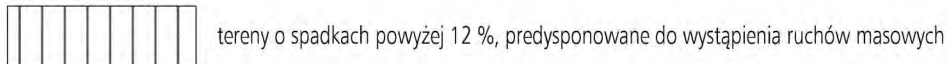
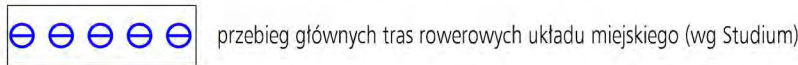
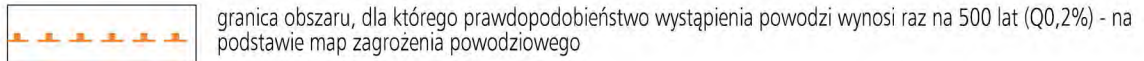
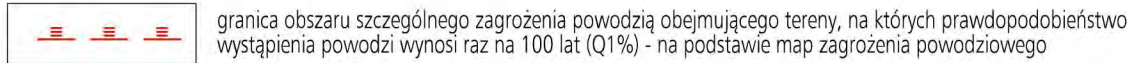
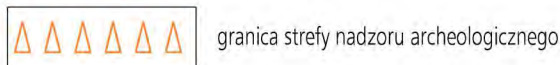
PRZEZNACZENIA TERENÓW:



ELEMENTY INFORMACYJNE NIE STANOWIĄCE USTALEŃ PLANU:



stanowisko archeologiczne punktowe ujęte w gminnej ewidencji stanowisk archeologicznych (AZP 103-56;41)



URZĄD MIASTA KRAKOWA
BIURO PLANOWANIA PRZESTRZENNEGO



MIEJSCOWY PLAN ZAGOSPODAROWANIA PRZESTRZENNEGO „DLA WYBRANYCH OBSZARÓW PRZYRODNICZYCH MIASTA KRAKOWA”

OBSZAR Nr 90

Edycja do wyłożenia do publicznego wglądu
w dniach 11.04.2018-11.05.2018

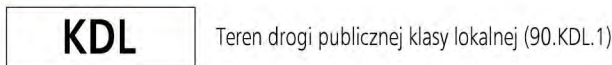
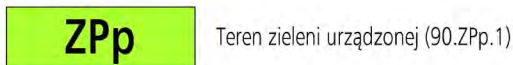
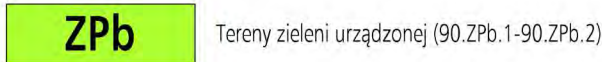
RYСУNEK PLANU - PROJEKT

Załącznik Nr 1 do Uchwały Nr Rady Miasta Krakowa z dnia

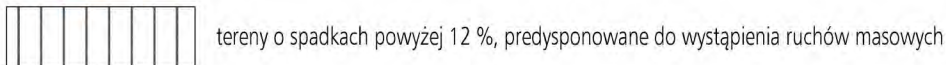
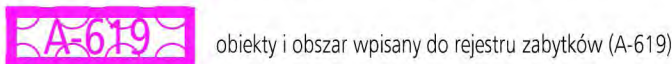
ELEMENTY USTALEŃ PLANU:



PRZEZNACZENIA TERENÓW:



ELEMENTY INFORMACYJNE NIE STANOWIĄCE USTALEŃ PLANU:



Cały obszar nr 90 znajduje się w strefie nadzoru archeologicznego

25 0 50m
skala 1:1000



URZĄD MIASTA KRAKOWA
BIURO PLANOWANIA PRZESTRZENNEGO



MIEJSCOWY PLAN ZAGOSPODAROWANIA PRZESTRZENNEGO „DLA WYBRANYCH OBSZARÓW PRZYRODNICZYCH MIASTA KRAKOWA”

OBSZAR Nr 91

Edycja do wyłożenia do publicznego wglądu
w dniach 11.04.2018-11.05.2018

RYSUNEK PLANU - PROJEKT

Załącznik Nr 1 do Uchwały Nr Rady Miasta Krakowa z dnia

ELEMENTY USTALEŃ PLANU:

 granica obszaru objętego planem

 linie rozgraniczające

PRZEZNACZENIA TERENÓW:

 ZP Teren zieleni urządzonej (91.ZP.1)

ELEMENTY INFORMACYJNE NIE STANOWIĄCE USTALEŃ PLANU:

 granica strefy nadzoru archeologicznego

 obszar możliwej lokalizacji linii metra (wg Studium)

25 0 50m
skala 1:1000



URZĄD MIASTA KRAKOWA
BIURO PLANOWANIA PRZESTRZENNEGO



MIJSCOWY PLAN ZAGOSPODAROWANIA PRZESTRZENNEGO „DLA WYBRANYCH OBSZARÓW PRZYRODNICZYCH MIASTA KRAKOWA”

OBSZAR Nr 92

Edycja do wyłożenia do publicznego wglądu
w dniach 11.04.2018-11.05.2018

RYSUNEK PLANU - PROJEKT

Załącznik Nr 1 do Uchwały Nr Rady Miasta Krakowa z dnia

ELEMENTY USTALEŃ PLANU:

 granica obszaru objętego planem

 linie rozgraniczające

PRZEZNACZENIA TERENÓW:

 Teren zieleni urządzonej (92.ZPz.1)

 Teren zieleni izolacyjnej (92.ZI.1)

ELEMENTY INFORMACYJNE NIE STANOWIĄCE USTALEŃ PLANU:

 granica strefy nadzoru archeologicznego

Cały obszar nr 92 znajduje się w obszarze możliwej lokalizacji linii metra (wg Studium)

25 0 50m
skala 1:1000



URZĄD MIASTA KRAKOWA
BIURO PLANOWANIA PRZESTRZENNEGO



MIEJSCOWY PLAN ZAGOSPODAROWANIA PRZESTRZENNEGO „DLA WYBRANYCH OBSZARÓW PRZYRODNICZYCH MIASTA KRAKOWA”

OBSZAR Nr 93


Edycja do wyłożenia do publicznego wglądu
w dniach 11.04.2018-11.05.2018

RYСУNEK PLANU - PROJEKT


Załącznik Nr 1 do Uchwały NrRady Miasta Krakowa z dnia


ELEMENTY USTALEŃ PLANU:

 granica obszaru objętego planem

 linie rozgraniczające

PRZEZNACZENIA TERENÓW:

 **ZD** Teren ogrodów działkowych (93.ZD.1)

 **KDS** Teren drogi publicznej klasy ekspresowej (93.KDS.1)

ELEMENTY INFORMACYJNE NIE STANOWIĄCE USTALEŃ PLANU:

Cały obszar nr 93 znajduje się w zasięgu udokumentowanego Głównego Zbiornika Wód Podziemnych 326 Zbiornik Częstochowa (E)

25 0 50m
skala 1:1000



URZĄD MIASTA KRAKOWA
BIURO PLANOWANIA PRZESTRZENNEGO



MIEJSCOWY PLAN ZAGOSPODAROWANIA PRZESTRZENNEGO „DLA WYBRANYCH OBSZARÓW PRZYRODNICZYCH MIASTA KRAKOWA”

OBSZAR Nr 94

Edycja do wyłożenia do publicznego wglądu
w dniach 11.04.2018-11.05.2018

RYSUNEK PLANU - PROJEKT


Załącznik Nr 1 do Uchwały Nr Rady Miasta Krakowa z dnia

ELEMENTY USTALEŃ PLANU:

 granica obszaru objętego planem


 linie rozgraniczające

PRZEZNACZENIA TERENÓW:

 Teren zieleni urządzonej (94.ZPb.1)

ELEMENTY INFORMACYJNE NIE STANOWIĄCE USTALEŃ PLANU:

 granica strefy nadzoru archeologicznego

 stanowisko archeologiczne obszarowe ujęte w gminnej ewidencji stanowisk archeologicznych (AZP 103-56;56)

25 0 50m
skala 1:1000



URZĄD MIASTA KRAKOWA
BIURO PLANOWANIA PRZESTRZENNEGO



MIEJSCOWY PLAN ZAGOSPODAROWANIA PRZESTRZENNEGO „DLA WYBRANYCH OBSZARÓW PRZYRODNICZYCH MIASTA KRAKOWA” OBSZAR Nr 95

Edycja do wyłożenia do publicznego wglądu
w dniach 11.04.2018-11.05.2018

RYSUNEK PLANU - PROJEKT

Załącznik Nr 1 do Uchwały Nr Rady Miasta Krakowa z dnia

ELEMENTY USTALEŃ PLANU:

 granica obszaru objętego planem

 linie rozgraniczające

PRZEZNACZENIA TERENÓW:

 ZL Teren lasu (95.ZL.1)

ELEMENTY INFORMACYJNE NIE STANOWIĄCE USTALEŃ PLANU:

 103-56-56 stanowisko archeologiczne obszarowe ujęte w gminnej ewidencji stanowisk archeologicznych (AZP 103-56;56)

Cały obszar nr 95 znajduje się w pasie o szerokości 50m izolującego teren cmentarny

25 0 50m
skala 1:1000



URZĄD MIASTA KRAKOWA
BIURO PLANOWANIA PRZESTRZENNEGO



MIJSCOWY PLAN ZAGOSPODAROWANIA PRZESTRZENNEGO „DLA WYBRANYCH OBSZARÓW PRZYRODNICZYCH MIASTA KRAKOWA”

OBSZAR Nr 96

Edycja do wyłożenia do publicznego wglądu
w dniach 11.04.2018-11.05.2018

RYSUNEK PLANU - PROJEKT


Załącznik Nr 1 do Uchwały Nr Rady Miasta Krakowa z dnia


ELEMENTY USTALEŃ PLANU:

 granica obszaru objętego planem

 linie rozgraniczające

PRZEZNACZENIA TERENÓW:


 Tereny rolnicze (96.Rz.1-96.Rz.3)

 Teren zieleni w użytku ekologicznym (96.ZN.1)


 Tereny lasów (96.ZL.1-96.ZL.2)


 Teren cmentarza (96.ZC.1)

ELEMENTY INFORMACYJNE NIE STANOWIĄCE USTALEŃ PLANU:


 stanowisko archeologiczne obszarowe ujęte w gminnej ewidencji stanowisk archeologicznych (AZP 103-56/56)

 granica strefy nadzoru archeologicznego


 rowy i cieki

 granica i obszar użytku ekologicznego "Rozlewisko Potoku Rzewnego"

 pomniki przyrody

 granica pasa o szerokości 50 m, izolującego teren cmentarny

 granica pasa o szerokości 150 m, izolującego teren cmentarny

 tereny o spadkach powyżej 12 %, predysponowane do wystąpienia ruchów masowych

25 0 50m
skala 1:1000



URZĄD MIASTA KRAKOWA
BIURO PLANOWANIA PRZESTRZENNEGO



MIEJSCOWY PLAN ZAGOSPODAROWANIA PRZESTRZENNEGO „DLA WYBRANYCH OBSZARÓW PRZYRODNICZYCH MIASTA KRAKOWA”

OBSZAR Nr 97

Edycja do wyłożenia do publicznego wglądu
w dniach 11.04.2018-11.05.2018


RYSUNEK PLANU - PROJEKT

Załącznik Nr 1 do Uchwały Nr Rady Miasta Krakowa z dnia

ELEMENTY USTALEŃ PLANU:

 granica obszaru objętego planem


 linie rozgraniczające


 obowiązująca linia zabudowy


PRZEZNACZENIA TERENÓW:

 Teren zieleni urządzonej (97.ZPp.1)

ELEMENTY INFORMACYJNE NIE STANOWIĄCE USTALEŃ PLANU:

 obiekt i obszar wpisany do rejestru zabytków (A-644)

 izofona hałasu drogowego $L_{dwn} = 68$ dB wg mapy akustycznej Krakowa z 2017 r.

 tereny o spadkach powyżej 12 %, predysponowane do wystąpienia ruchów masowych

25 0 50m
skala 1:1000



URZĄD MIASTA KRAKOWA
BIURO PLANOWANIA PRZESTRZENNEGO



MIEJSCOWY PLAN ZAGOSPODAROWANIA PRZESTRZENNEGO „DLA WYBRANYCH OBSZARÓW PRZYRODNICZYCH MIASTA KRAKOWA”

OBSZAR Nr 98

Edycja do wyłożenia do publicznego wglądu
w dniach 11.04.2018-11.05.2018

RYSUNEK PLANU - PROJEKT

Załącznik Nr 1 do Uchwały Nr Rady Miasta Krakowa z dnia

ELEMENTY USTALEŃ PLANU:

 granica obszaru objętego planem


 linie rozgraniczające


PRZEZNACZENIA TERENÓW:

 **ZL** Teren lasu (98.ZL.1)


 **KDZ** Tereny dróg publicznych klasy zbiorczej (98.KDZ.1-98.KDZ.2)


ELEMENTY INFORMACYJNE NIE STANOWIĄCE USTALEŃ PLANU:

 rowy i cieki

 obszar możliwej lokalizacji linii metra (wg Studium)

 granica możliwej lokalizacji przystanku metra (wg Studium)

 granica pasa o szerokości 50 m, izolującego teren cmentarny

 granica pasa o szerokości 150 m, izolującego teren cmentarny

25 0 50m
skala 1:1000



URZĄD MIASTA KRAKOWA
BIURO PLANOWANIA PRZESTRZENNEGO



MIEJSCOWY PLAN ZAGOSPODAROWANIA PRZESTRZENNEGO „DLA WYBRANYCH OBSZARÓW PRZYRODNICZYCH MIASTA KRAKOWA” OBSZAR Nr 99

Edycja do wyłożenia do publicznego wglądu
w dniach 11.04.2018-11.05.2018

RYSUNEK PLANU - PROJEKT

Załącznik Nr 1 do Uchwały Nr Rady Miasta Krakowa z dnia


ELEMENTY USTALEŃ PLANU:

 granica obszaru objętego planem

 linie rozgraniczające

PRZEZNACZENIA TERENÓW:


 Tereny lasów (99.ZL.1-99.ZL.2)

 Tereny zieleni urządzonej (99.ZP.1-99.ZP.3)

 Tereny dróg publicznych klasy dojazdowej (99.KDD.1-99.KDD.2)


 Teren drogi publicznej klasy zbiorczej (99.KDZ.1)

ELEMENTY INFORMACYJNE NIE STANOWIĄCE USTALEŃ PLANU:

 stanowiska archeologiczne punktowe ujęte w gminnej ewidencji stanowisk archeologicznych (AZP 103-56;61, AZP 103-56;62)

 granica strefy nadzoru archeologicznego

 Miejsce Pamięci Narodowej (wg Studium)

 izofona hałasu drogowego Ldwn = 68 dB wg mapy akustycznej Krakowa z 2017 r.

25 0 50m
skala 1:1000



URZĄD MIASTA KRAKOWA
BIURO PLANOWANIA PRZESTRZENNEGO



MIEJSCOWY PLAN ZAGOSPODAROWANIA PRZESTRZENNEGO „DLA WYBRANYCH OBSZARÓW PRZYRODNICZYCH MIASTA KRAKOWA” OBSZAR Nr 100


Edycja do wyłożenia do publicznego wglądu
w dniach 11.04.2018-11.05.2018

RYSUNEK PLANU - PROJEKT


Załącznik Nr 1 do Uchwały NrRady Miasta Krakowa z dnia

ELEMENTY USTALEŃ PLANU:


 granica obszaru objętego planem

 linie rozgraniczające


PRZEZNACZENIA TERENÓW:

 **ZP** Tereny zieleni urządzonej (100.ZP.1-100.ZP.2)

 **US** Teren sportu i rekreacji (100.US.1)

 **KDL** Teren drogi publicznej klasy lokalnej (100.KDL.1)

 **KDD** Tereny dróg publicznych klasy dojazdowej (100.KDD.1-100.KDD.2)

 **KDW** Teren drogi wewnętrznej (100.KDW.1)

25 0 50m
skala 1:1000



URZĄD MIASTA KRAKOWA
BIURO PLANOWANIA PRZESTRZENNEGO



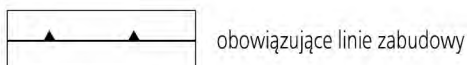
MIEJSCOWY PLAN ZAGOSPODAROWANIA PRZESTRZENNEGO „DLA WYBRANYCH OBSZARÓW PRZYRODNICZYCH MIASTA KRAKOWA” OBSZAR Nr 101

Edycja do wyłożenia do publicznego wglądu
w dniach 11.04.2018-11.05.2018

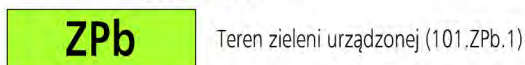
RYСУNEK PLANU - PROJEKT

Załącznik Nr 1 do Uchwały Nr Rady Miasta Krakowa z dnia

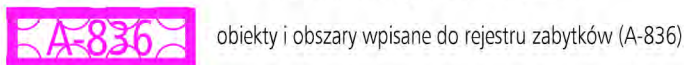
ELEMENTY USTALEŃ PLANU:



PRZEZNACZENIA TERENÓW:



ELEMENTY INFORMACYJNE NIE STANOWIĄCE USTALEŃ PLANU:



URZĄD MIASTA KRAKOWA
BIURO PLANOWANIA PRZESTRZENNEGO



MIEJSCOWY PLAN ZAGOSPODAROWANIA PRZESTRZENNEGO „DLA WYBRANYCH OBSZARÓW PRZYRODNICZYCH MIASTA KRAKOWA”

OBSZAR Nr 102

Edycja do wyłożenia do publicznego wglądu
w dniach 11.04.2018-11.05.2018

RYSUNEK PLANU - PROJEKT

Załącznik Nr 1 do Uchwały Nr Rady Miasta Krakowa z dnia

ELEMENTY USTALEŃ PLANU:

 granica obszaru objętego planem

 linie rozgraniczające

PRZEZNACZENIA TERENÓW:

 Teren zieleni izolacyjnej (102.ZI.1)

 Tereny dróg publicznych klasy autostrady (102.KDA.1-102.KDA.2)

ELEMENTY INFORMACYJNE NIE STANOWIĄCE USTALEŃ PLANU:

 granica strefy zagrożeń (50m od krawędzi jezdni) wchodzącej w skład obszaru ponadnormatywnego oddziaływania autostrady A4 na środowisko - wg decyzji o ustaleniu lokalizacji autostrady A4

Cały obszar nr 102 znajduje się w strefie uciążliwości (150 m od krawędzi jezdni) wchodzącej w skład obszaru ponadnormatywnego oddziaływania autostrady A4 na środowisko - wg decyzji o ustaleniu lokalizacji autostrady A4

25 0 50m
skala 1:1000



URZĄD MIASTA KRAKOWA
BIURO PLANOWANIA PRZESTRZENNEGO



MIEJSCOWY PLAN ZAGOSPODAROWANIA PRZESTRZENNEGO „DLA WYBRANYCH OBSZARÓW PRZYRODNICZYCH MIASTA KRAKOWA”

OBSZAR Nr 103


Edycja do wyłożenia do publicznego wglądu
w dniach 11.04.2018-11.05.2018

RYSUNEK PLANU - PROJEKT


Załącznik Nr 1 do Uchwały Nr Rady Miasta Krakowa z dnia

ELEMENTY USTALEŃ PLANU:

 granica obszaru objętego planem

 linie rozgraniczające

PRZEZNACZENIA TERENÓW:

 **KDA** Teren drogi publicznej klasy autostrady (103.KDA.1)

ELEMENTY INFORMACYJNE NIE STANOWIĄCE USTALEŃ PLANU:

 granica strefy zagrożeń (50m od krawędzi jezdni) wchodzącej w skład obszaru ponadnormatywnego oddziaływania autostrady A4 na środowisko - wg decyzji o ustaleniu lokalizacji autostrady A4

Cały obszar nr 103 znajduje się w strefie uciążliwości (150m od krawędzi jezdni) wchodzącej w skład obszaru ponadnormatywnego oddziaływania autostrady A4 na środowisko - wg decyzji o ustaleniu lokalizacji autostrady A4

25 0 50m
skala 1:1000



URZĄD MIASTA KRAKOWA
BIURO PLANOWANIA PRZESTRZENNEGO



MIEJSCOWY PLAN ZAGOSPODAROWANIA PRZESTRZENNEGO „DLA WYBRANYCH OBSZARÓW PRZYRODNICZYCH MIASTA KRAKOWA” OBSZAR Nr 104

Edycja do wyłożenia do publicznego wglądu
w dniach 11.04.2018-11.05.2018

RYSUNEK PLANU - PROJEKT

Załącznik Nr 1 do Uchwały Nr Rady Miasta Krakowa z dnia

ELEMENTY USTALEŃ PLANU:


 granica obszaru objętego planem

 linie rozgraniczające

PRZEZNACZENIA TERENÓW:


 Tereny zieleni izolacyjnej (104.ZI.1-104.ZI.2)


 Teren drogi publicznej klasy autostrady (104.KDA.1)

 Teren drogi publicznej klasy lokalnej (104.KDL.1)

ELEMENTY INFORMACYJNE NIE STANOWIĄCE USTALEŃ PLANU:

 granica strefy nadzoru archeologicznego

 obszary ograniczonego użytkowania dla autostrady A4, podobzary uciążliwości akustycznej i zanieczyszczeń powietrza oraz granica obszaru ograniczonego użytkowania

 granica strefy zagrożeń (50m od krawędzi jezdni) wchodzącej w skład obszaru ponadnormatywnego oddziaływania autostrady A4 na środowisko - wg decyzji o ustaleniu lokalizacji autostrady A4

Cały obszar nr 104 znajduje się w strefie uciążliwości (150 m od krawędzi jezdni) wchodzącej w skład obszaru ponadnormatywnego oddziaływania autostrady A4 na środowisko - wg decyzji o ustaleniu lokalizacji autostrady A4

25 0 50m
skala 1:1000



URZĄD MIASTA KRAKOWA
BIURO PLANOWANIA PRZESTRZENNEGO



MIEJSCOWY PLAN ZAGOSPODAROWANIA PRZESTRZENNEGO „DLA WYBRANYCH OBSZARÓW PRZYRODNICZYCH MIASTA KRAKOWA” OBSZAR Nr 105

Edycja do wyłożenia do publicznego wglądu
w dniach 11.04.2018-11.05.2018

RYSUNEK PLANU - PROJEKT

Załącznik Nr 1 do Uchwały Nr Rady Miasta Krakowa z dnia


ELEMENTY USTALEŃ PLANU:

 granica obszaru objętego planem

 linie rozgraniczające


PRZEZNACZENIA TERENÓW:

 Tereny rolnicze (105.Rz.1-105.Rz.4)


 Teren zieleni urządzonej (105.ZPb.1)

 Teren wód powierzchniowych śródlądowych (105.WS.1)

 Teren drogi publicznej klasy autostrady (105.KDA.1)

 Teren drogi publicznej klasy lokalnej (105.KDL.1)


 Teren drogi publicznej klasy dojazdowej (105.KDD.1)


 Teren obsługi urządzeń komunikacyjnych (105.KU.1)


 Teren kolei (105.KK.1)


ELEMENTY INFORMACYJNE NIE STANOWIĄCE USTALEŃ PLANU:

 granica strefy nadzoru archeologicznego

 rowy i ciekі

 obszar ograniczonego użytkowania dla autostrady A4, podobszar uciążliwości akustycznej i zanieczyszczeń powietrza oraz granica obszaru ograniczonego użytkowania

 granica obszaru szczególnego zagrożenia powodzią obejmującego tereny, na których prawdopodobieństwo wystąpienia powodzi jest średnie i wynosi raz na 100 lat (Q1%) - na podstawie opracowania „Wielowariantowy program inwestycyjny wraz z opracowaniem strategicznej oceny oddziaływania na środowisko dla cieków aglomeracji krakowskiej z wyłączeniem rzeki Wisły”

 tereny o spadkach powyżej 12 %, predisponowane do wystąpienia ruchów masowych

25

0

50m

skala 1:1000



URZĄD MIASTA KRAKOWA
BIURO PLANOWANIA PRZESTRZENNEGO



MIEJSCOWY PLAN ZAGOSPODAROWANIA PRZESTRZENNEGO „DLA WYBRANYCH OBSZARÓW PRZYRODNICZYCH MIASTA KRAKOWA”

OBSZAR Nr 106


Edycja do wyłożenia do publicznego wglądu
w dniach 11.04.2018-11.05.2018

RYSUNEK PLANU - PROJEKT

Załącznik Nr 1 do Uchwały Nr Rady Miasta Krakowa z dnia

ELEMENTY USTALEŃ PLANU:

 granica obszaru objętego planem

 linie rozgraniczające

PRZEZNACZENIA TERENÓW:

 ZL Teren lasu (106.ZL.1)


 ZPz Teren zieleni urządzonej (106.ZPz.1)

 ZPb Teren zieleni urządzonej (106.ZPb.1)

 KDZ Tereny dróg publicznych klasy zbiorczej (106.KDZ.1)

ELEMENTY INFORMACYJNE NIE STANOWIĄCE USTALEŃ PLANU:

 pomniki przyrody

 izofona hałasu drogowego $L_{dwn} = 68$ dB wg mapy akustycznej Krakowa z 2017 r.

25 0 50m
skala 1:1000



URZĄD MIASTA KRAKOWA
BIURO PLANOWANIA PRZESTRZENNEGO



MIEJSCOWY PLAN ZAGOSPODAROWANIA PRZESTRZENNEGO „DLA WYBRANYCH OBSZARÓW PRZYRODNICZYCH MIASTA KRAKOWA”

OBSZAR Nr 107


Edycja do wyłożenia do publicznego wglądu
w dniach 11.04.2018-11.05.2018

RYСУNEK PLANU - PROJEKT

Załącznik Nr 1 do Uchwały Nr Rady Miasta Krakowa z dnia

ELEMENTY USTALEŃ PLANU:

 granica obszaru objętego planem

 linie rozgraniczające


PRZEZNACZENIA TERENÓW:


 ZP Teren zieleni urządzonej (107.ZP.1)


 ZI Teren zieleni izolacyjnej (107.ZI.1)


 KDA Teren drogi publicznej klasy autostrady (107.KDA.1)

ELEMENTY INFORMACYJNE NIE STANOWIĄCE USTALEŃ PLANU:

 rowy i ciek

 granica zagrożenia powodzią obejmującego tereny, na których prawdopodobieństwo wystąpienia powodzi jest średnie i wynosi raz na 100 lat (Q1%) - na podstawie opracowania „Wielowariantowy program inwestycyjny wraz z opracowaniem strategicznej oceny oddziaływania na środowisko dla cieków aglomeracji krakowskiej z wyłączeniem rzeki Wisły”

 tereny o spadkach powyżej 12 %, predysponowane do wystąpienia ruchów masowych

 granica obszaru i terenu górniczego "Swoszowice"

 granica strefy uciążliwości (150m od krawędzi jezdni) wchodzącej w skład obszaru ponadnormatywnego oddziaływania autostrady A4 na środowisko - wg decyzji o ustaleniu lokalizacji autostrady A4

 izofona hałasu drogowego $L_{dwn} = 68$ dB wg mapy akustycznej Krakowa z 2017 r.

25 0 50m
skala 1:1000



URZĄD MIASTA KRAKOWA
BIURO PLANOWANIA PRZESTRZENNEGO




MIEJSCOWY PLAN ZAGOSPODAROWANIA PRZESTRZENNEGO „DLA WYBRANYCH OBSZARÓW PRZYRODNICZYCH MIASTA KRAKOWA” OBSZAR Nr 108

Edycja do wyłożenia do publicznego wglądu
w dniach 11.04.2018-11.05.2018

RYSUNEK PLANU - PROJEKT

Załącznik Nr 1 do Uchwały Nr Rady Miasta Krakowa z dnia

ELEMENTY USTALEŃ PLANU:

 granica obszaru objętego planem

 linie rozgraniczające


PRZEZNACZENIA TERENÓW:


ZPb Teren zieleni urządzonej (108.ZPb.1)


ZI Tereny zieleni izolacyjnej (108.ZI.1-108.ZI.2)

KDA Teren drogi publicznej klasy autostrady (108.KDA.1)

ELEMENTY INFORMACYJNE NIE STANOWIĄCE USTALEŃ PLANU:

 rowy i ciek

 granica obszaru i terenu górniczego "Swoszowice"

 obszar ograniczonego użytkowania dla autostrady A4, podobszar uciążliwości akustycznej i zanieczyszczeń powietrza oraz granica obszaru ograniczonego użytkowania

25 0 50m
skala 1:1000



URZĄD MIASTA KRAKOWA
BIURO PLANOWANIA PRZESTRZENNEGO



MIEJSCOWY PLAN ZAGOSPODAROWANIA PRZESTRZENNEGO „DLA WYBRANYCH OBSZARÓW PRZYRODNICZYCH MIASTA KRAKOWA”

OBSZAR Nr 109

Edycja do wyłożenia do publicznego wglądu
w dniach 11.04.2018-11.05.2018

RYSUNEK PLANU - PROJEKT

Załącznik Nr 1 do Uchwały Nr Rady Miasta Krakowa z dnia

ELEMENTY USTALEŃ PLANU:

 granica obszaru objętego planem

 linie rozgraniczające

PRZEZNACZENIA TERENÓW:

ZPb Tereny zieleni urządzonej (109.ZPb.1-109.ZPb.2)

ZI Teren zieleni izolacyjnej (109.ZI.1)


KDA Teren drogi publicznej klasy autostrady (109.KDA.1)

KDD Teren dróg publicznych klasy dojazdowej (109.KDD.1-109.KDD.2)

KDX Teren ciągu pieszo-rowerowego (109.KDX.1)

ELEMENTY INFORMACYJNE NIE STANOWIĄCE USTALEŃ PLANU:

 stanowisko archeologiczne punktowe ujęte w gminnej ewidencji stanowisk archeologicznych (AZP 103-56;46)

 granica strefy nadzoru archeologicznego

 historyczny układ drożny

 rowy i ciek" data-bbox="15 717 175 750"/>

 obszar ograniczonego użytkowania dla autostrady A4, podobszar uciążliwości akustycznej i zanieczyszczeń powietrza oraz granica obszaru ograniczonego użytkowania

Cały obszar nr 109 znajduje się w obszarze i terenie górnictwa "Swoszowice"

25 0 50m
skala 1:1000



URZĄD MIASTA KRAKOWA
BIURO PLANOWANIA PRZESTRZENNEGO



MIEJSCOWY PLAN ZAGOSPODAROWANIA PRZESTRZENNEGO „DLA WYBRANYCH OBSZARÓW PRZYRODNICZYCH MIASTA KRAKOWA”

OBSZAR Nr 110

Edycja do wyłożenia do publicznego wglądu
w dniach 11.04.2018-11.05.2018

RYSUNEK PLANU - PROJEKT

Załącznik Nr 1 do Uchwały Nr Rady Miasta Krakowa z dnia

ELEMENTY USTALEŃ PLANU:

 granica obszaru objętego planem

 linie rozgraniczające

PRZEZNACZENIA TERENÓW:

 Teren zieleni urządzonej (110.ZPb.1)

ELEMENTY INFORMACYJNE NIE STANOWIĄCE USTALEŃ PLANU:

 granica strefy nadzoru archeologicznego

Cały obszar nr 110 znajduje się w obszarze i terenie górniczym "Swoszowice"

25 0 50m
skala 1:1000



URZĄD MIASTA KRAKOWA
BIURO PLANOWANIA PRZESTRZENNEGO



MIEJSCOWY PLAN ZAGOSPODAROWANIA PRZESTRZENNEGO „DLA WYBRANYCH OBSZARÓW PRZYRODNICZYCH MIASTA KRAKOWA” OBSZAR Nr 111

Edycja do wyłożenia do publicznego wglądu
w dniach 11.04.2018-11.05.2018

RYСУNEK PLANU - PROJEKT

Załącznik Nr 1 do Uchwały Nr Rady Miasta Krakowa z dnia

ELEMENTY USTALEŃ PLANU:

 granica obszaru objętego planem

 linie rozgraniczające


PRZEZNACZENIA TERENÓW:


 Teren rolniczy (111.R.1)


 Teren rolniczy (111.Rz.1)

 Tereny zieleni urządzonej (111.ZPb.1-111.ZPb.2)

 Tereny zieleni izolacyjnej (111.ZI.1-111.ZI.3)


 Teren drogi publicznej klasy autostrady (111.KDA.1)


 Teren drogi publicznej klasy zbiorczej (111.KDZ.1)

 Teren drogi publicznej klasy dojazdowej (111.KDD.1)

 Tereny dróg publicznych klasy lokalnej (111.KDL.1-111.KDL.2)


ELEMENTY INFORMACYJNE NIE STANOWIĄCE USTALEŃ PLANU:


 stanowiska archeologiczne punktowe ujęte w gminnej ewidencji stanowisk archeologicznych (AZP 103-56;47, AZP 103-56;48)

 stanowiska archeologiczne obszarowe ujęte w gminnej ewidencji stanowisk archeologicznych (AZP 103-56;49, AZP 103-56;50, AZP 103-56;51, AZP 103-56;56)

 granica strefy nadzoru archeologicznego

 historyczny układ drożny

 rowy i ciekі

 granica obszaru i terenu górniczego "Swoszowice"

 obszar ograniczonego użytkowania dla autostrady A4, podobszar uciążliwości akustycznej i zanieczyszczeń powietrza oraz granica obszaru ograniczonego użytkowania

 przebieg głównych tras rowerowych układu miejskiego (wg Studium)

 tereny o spadkach powyżej 12 %, predysponowane do wystąpienia ruchów masowych

25 0 50m
skala 1:1000



URZĄD MIASTA KRAKOWA
BIURO PLANOWANIA PRZESTRZENNEGO



MIEJSCOWY PLAN ZAGOSPODAROWANIA PRZESTRZENNEGO „DLA WYBRANYCH OBSZARÓW PRZYRODNICZYCH MIASTA KRAKOWA” OBSZAR Nr 112

Edycja do wyłożenia do publicznego wglądu
w dniach 11.04.2018-11.05.2018

RYСУNEK PLANU - PROJEKT


Załącznik Nr 1 do Uchwały Nr Rady Miasta Krakowa z dnia

ELEMENTY USTALEŃ PLANU:

 granica obszaru objętego planem

 linie rozgraniczające


PRZEZNACZENIA TERENÓW:


 Tereny rolnicze (112.Rz.1-112.Rz.5)

 Tereny zieleni urządzonej (112.ZPb.1-112.ZPb.2)

 Tereny dróg publicznych klasy autostrady (112.KDA.1-112.KDA.3)


 Tereny dróg publicznych klasy zbiorczej (112.KDZ.1-112.KDZ.2)

 Teren drogi publicznej klasy dojazdowej (112.KDD.1)

 Teren drogi publicznej klasy lokalnej (112.KDL.1)


ELEMENTY INFORMACYJNE NIE STANOWIĄCE USTALEŃ PLANU:

 granica strefy nadzoru archeologicznego

 rowy i ciekі

 granica udokumentowanego Głównego Zbiornika Wód Podziemnych 451 Subzbiornik Bogucice

 obszar terenów zagrożonych ruchami masowymi ziemi wpisany do Rejestru terenów zagrożonych ruchami masowymi ziemi oraz terenów, na których występuje te ruchy (002/11, 003/11, 004/11)

 granica obszaru i terenu górniczego "Swoszowice"

 obszar ograniczonego użytkowania dla autostrady A4, podobszar uciążliwości akustycznej i zanieczyszczeń powietrza oraz granica obszaru ograniczonego użytkowania

25 0 50m
skala 1:1000



URZĄD MIASTA KRAKOWA
BIURO PLANOWANIA PRZESTRZENNEGO



MIJSCOWY PLAN ZAGOSPODAROWANIA PRZESTRZENNEGO „DLA WYBRANYCH OBSZARÓW PRZYRODNICZYCH MIASTA KRAKOWA”

OBSZAR Nr 113

Edycja do wyłożenia do publicznego wglądu
w dniach 11.04.2018-11.05.2018

RYSUNEK PLANU - PROJEKT

Załącznik Nr 1 do Uchwały Nr Rady Miasta Krakowa z dnia

ELEMENTY USTALEŃ PLANU:



granica obszaru objętego planem



linie rozgraniczające

PRZEZNACZENIA TERENÓW:



Tereny rolnicze (113.R.1-113.R.5)



Teren drogi publicznej klasy autostrady
(113.KDA.1)



Tereny rolnicze (113.Rz.1-113.Rz.8)



Tereny dróg publicznych klasy lokalnej
(113.KDL.1-113.KDL.3)



Tereny lasów (113.ZL.1-113.ZL.6)



Tereny dróg publicznych klasy dojazdowej
(113.KDD.1-113.KDD.5)



Tereny zieleni urządzonej
(113.ZPb.1-113.ZPb.3)



Teren ciągu pieszo-rowerowego
(113.KDX.1)

ELEMENTY INFORMACYJNE NIE STANOWIĄCE USTALEŃ PLANU:




stanowiska archeologiczne obszarowe
ujęte w gminnej ewidencji stanowisk
archeologicznych (AZP 103-56;52,
AZP 103-56;53)



granica obszaru i terenu górniczego
"Swoszowice"



granica strefy nadzoru archeologicznego




obszar ograniczonego użytkowania dla
autostrady A4, podobszar uciążliwości
akustycznej i zanieczyszczeń
powietrza oraz granica obszaru
ograniczonego użytkowania



historyczny układ drożny



przebieg głównych tras rowerowych
układu miejskiego (wg Studium)



granica udokumentowanego Głównego
Zbiornika Wód Podziemnych 451
Subzbiornik Bogucice



przebieg łącznikowych tras rowerowych
układu miejskiego (wg Studium)



obszary osuwisk wpisanych do Rejestru
terenów zagrożonych ruchami masowymi
oraz terenów na których występują te ruchy
(002/10, 003/10, 021/10, 023/10, 024/10,
025/10, 133/10)



tereny o spadkach powyżej 12 %, predysponowane do wystąpienia
ruchów masowych

25 0 50m
skala 1:1000



URZĄD MIASTA KRAKOWA
BIURO PLANOWANIA PRZESTRZENNEGO



MIEJSCOWY PLAN ZAGOSPODAROWANIA PRZESTRZENNEGO „DLA WYBRANYCH OBSZARÓW PRZYRODNICZYCH MIASTA KRAKOWA”


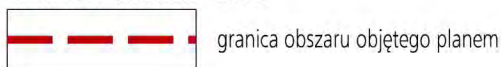
OBSZAR Nr 114

Edycja do wyłożenia do publicznego wglądu
w dniach 11.04.2018-11.05.2018

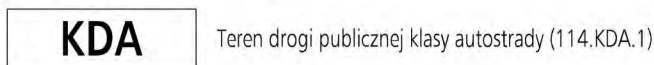
RYSUNEK PLANU - PROJEKT

Załącznik Nr 1 do Uchwały Nr Rady Miasta Krakowa z dnia

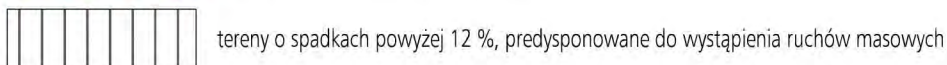
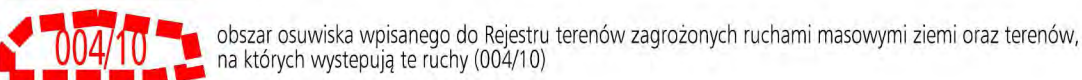
ELEMENTY USTALEŃ PLANU:



PRZEZNACZENIA TERENÓW:



ELEMENTY INFORMACYJNE NIE STANOWIĄCE USTALEŃ PLANU:



Cały obszar nr 114 znajduje się w zasięgu udokumentowanego Głównego Zbiornika Wód Podziemnych 451 Subzbiornik Bogucice

25 0 50m
skala 1:1000



URZĄD MIASTA KRAKOWA
BIURO PLANOWANIA PRZESTRZENNEGO



MIEJSCOWY PLAN ZAGOSPODAROWANIA PRZESTRZENNEGO „DLA WYBRANYCH OBSZARÓW PRZYRODNICZYCH MIASTA KRAKOWA”


OBSZAR Nr 115


Edycja do wyłożenia do publicznego wglądu
w dniach 11.04.2018-11.05.2018

RYSUNEK PLANU - PROJEKT


Załącznik Nr 1 do Uchwały Nr Rady Miasta Krakowa z dnia

ELEMENTY USTALEŃ PLANU:

 granica obszaru objętego planem

 linie rozgraniczające

PRZEZNACZENIA TERENÓW:

 Teren ogrodów działkowych (115.ZD.1)

ELEMENTY INFORMACYJNE NIE STANOWIĄCE USTALEŃ PLANU:

 granica strefy uciążliwości (150m od krawędzi jezdni) wchodzącej w skład obszaru ponadnormatywnego oddziaływania autostrady A4 na środowisko - wg decyzji o ustaleniu lokalizacji autostrady A4

 izofona hałasu drogowego $L_{dwn} = 68$ dB wg mapy akustycznej Krakowa z 2017 r.

Cały obszar nr 115 znajduje się w zasięgu udokumentowanego Głównego Zbiornika Wód Podziemnych 451 Subzbiornik Bogucice

25 0 50m
skala 1:1000



URZĄD MIASTA KRAKOWA
BIURO PLANOWANIA PRZESTRZENNEGO



MIEJSCOWY PLAN ZAGOSPODAROWANIA PRZESTRZENNEGO „DLA WYBRANYCH OBSZARÓW PRZYRODNICZYCH MIASTA KRAKOWA”

OBSZAR Nr 116

Edycja do wyłożenia do publicznego wglądu
w dniach 11.04.2018-11.05.2018

RYSUNEK PLANU - PROJEKT


Załącznik Nr 1 do Uchwały NrRady Miasta Krakowa z dnia

ELEMENTY USTALEŃ PLANU:


 granica obszaru objętego planem

 linie rozgraniczające

PRZEZNACZENIA TERENÓW:

 Tereny zieleni urządzonej (116.ZPb.1-116.ZPb.3)

 Tereny zieleni izolacyjnej (116.ZI.1-116.ZI.2)

 Teren drogi publicznej klasy autostrady (116.KDA.1)

 Tereny dróg publicznych klasy zbiorczej (116.KDZ.1-116.KDZ.2)

ELEMENTY INFORMACYJNE NIE STANOWIĄCE USTALEŃ PLANU:

 granica strefy nadzoru archeologicznego

Cały obszar nr 116 znajduje się w zasięgu udokumentowanego Głównego Zbiornika Wód Podziemnych 451 Subzbiornik Bogucice

25 0 50m
skala 1:1000



URZĄD MIASTA KRAKOWA
BIURO PLANOWANIA PRZESTRZENNEGO



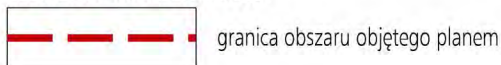
MIJSCOWY PLAN ZAGOSPODAROWANIA PRZESTRZENNEGO „DLA WYBRANYCH OBSZARÓW PRZYRODNICZYCH MIASTA KRAKOWA” OBSZAR Nr 117

Edycja do wyłożenia do publicznego wglądu
w dniach 11.04.2018-11.05.2018

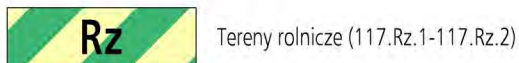
RYSUNEK PLANU - PROJEKT

Załącznik Nr 1 do Uchwały Nr Rady Miasta Krakowa z dnia

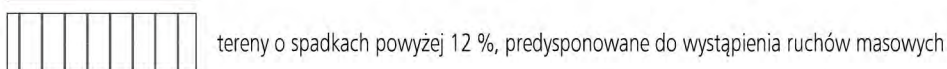
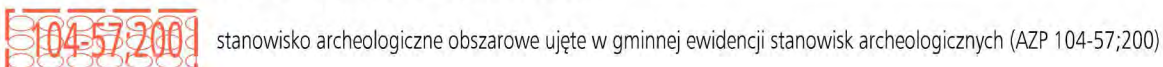
ELEMENTY USTALEŃ PLANU:



PRZEZNACZENIA TERENÓW:



ELEMENTY INFORMACYJNE NIE STANOWIĄCE USTALEŃ PLANU:



Cały obszar nr 117 znajduje się w zasięgu udokumentowanego Głównego Zbiornika Wód Podziemnych 451 Subzbiornik Bogucice

25 0 50m
skala 1:1000



URZĄD MIASTA KRAKOWA
BIURO PLANOWANIA PRZESTRZENNEGO



MIEJSCOWY PLAN ZAGOSPODAROWANIA PRZESTRZENNEGO „DLA WYBRANYCH OBSZARÓW PRZYRODNICZYCH MIASTA KRAKOWA” OBSZAR Nr 118

Edycja do wyłożenia do publicznego wglądu
w dniach 11.04.2018-11.05.2018


RYСУNEK PLANU - PROJEKT

Załącznik Nr 1 do Uchwały NrRady Miasta Krakowa z dnia

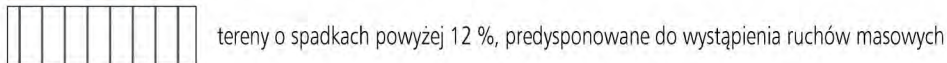
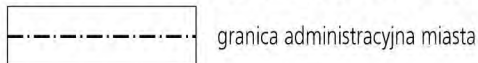
ELEMENTY USTALEŃ PLANU:



PRZEZNACZENIA TERENÓW:



ELEMENTY INFORMACYJNE NIE STANOWIĄCE USTALEŃ PLANU:



Cały obszar nr 118 znajduje się w zasięgu udokumentowanego Głównego Zbiornika Wód Podziemnych 451 Subzbiornik Bogucice



URZĄD MIASTA KRAKOWA
BIURO PLANOWANIA PRZESTRZENNEGO



MIEJSCOWY PLAN ZAGOSPODAROWANIA PRZESTRZENNEGO „DLA WYBRANYCH OBSZARÓW PRZYRODNICZYCH MIASTA KRAKOWA”

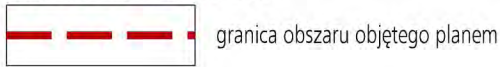
OBSZAR Nr 119

Edycja do wyłożenia do publicznego wglądu
w dniach 11.04.2018-11.05.2018

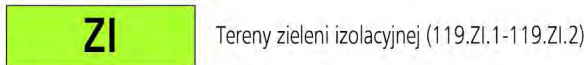
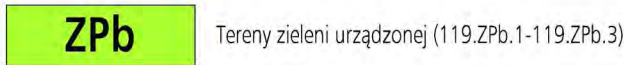
RYСУNEK PLANU - PROJEKT

Załącznik Nr 1 do Uchwały Nr Rady Miasta Krakowa z dnia

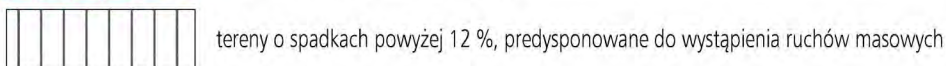
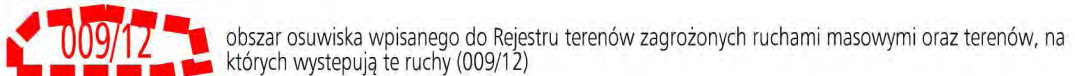

ELEMENTY USTALEŃ PLANU:



PRZEZNACZENIA TERENÓW:



ELEMENTY INFORMACYJNE NIE STANOWIĄCE USTALEŃ PLANU:



Cały obszar nr 119 znajduje się w:

- zasięgu udokumentowanego Głównego Zbiornika Wód Podziemnych 451 Subzbiornik Bogucice
- strefie nadzoru archeologicznego

25 0 50m
skala 1:1000



URZĄD MIASTA KRAKOWA
BIURO PLANOWANIA PRZESTRZENNEGO



MIEJSCOWY PLAN ZAGOSPODAROWANIA PRZESTRZENNEGO „DLA WYBRANYCH OBSZARÓW PRZYRODNICZYCH MIASTA KRAKOWA” OBSZAR Nr 120

Edycja do wyłożenia do publicznego wglądu
w dniach 11.04.2018-11.05.2018

RYСУNEK PLANU - PROJEKT

Załącznik Nr 1 do Uchwały NrRady Miasta Krakowa z dnia

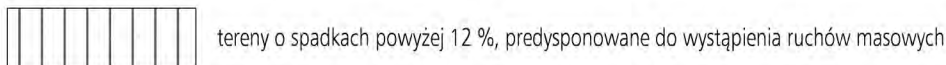

ELEMENTY USTALEŃ PLANU:



PRZEZNACZENIA TERENÓW:



ELEMENTY INFORMACYJNE NIE STANOWIĄCE USTALEŃ PLANU:



Cały obszar nr 120 znajduje się w:

- zasięgu udokumentowanego Głównego Zbiornika Wód Podziemnych 451 Subzbiornik Bogucice
- strefie nadzoru archeologicznego



URZĄD MIASTA KRAKOWA
BIURO PLANOWANIA PRZESTRZENNEGO




MIJSCOWY PLAN ZAGOSPODAROWANIA PRZESTRZENNEGO „DLA WYBRANYCH OBSZARÓW PRZYRODNICZYCH MIASTA KRAKOWA” OBSZAR Nr 121

Edycja do wyłożenia do publicznego wglądu
w dniach 11.04.2018-11.05.2018

RYSUNEK PLANU - PROJEKT

Załącznik Nr 1 do Uchwały Nr Rady Miasta Krakowa z dnia

ELEMENTY USTALEŃ PLANU:

 granica obszaru objętego planem


 linie rozgraniczające

PRZEZNACZENIA TERENÓW:

 **ZP** Tereny zieleni urządzonej (121.ZP.1-121.ZP.4)

 **WS** Tereny wód powierzchniowych śródlądowych (121.WS.1-121.WS.3)


 **KDL** Tereny dróg publicznych klasy lokalnej (121.KDL.1-121.KDL.2)


 **KDX** Teren ciągu pieszo-rowerowego (121.KDX.1)


ELEMENTY INFORMACYJNE NIE STANOWIĄCE USTALEŃ PLANU:

 granica strefy nadzoru archeologicznego

 obszar terenów zagrożonych ruchami masowymi ziemi wpisane do Rejestru terenów zagrożonych ruchami masowymi ziemi oraz terenów na których występuje te ruchy (003/12)

 tereny o spadkach powyżej 12 %, predisponowane do wystąpienia ruchów masowych

 izofona hałasu drogowego $L_{dwn} = 68$ dB wg mapy akustycznej Krakowa z 2017 r.

 przebieg łącznikowych tras rowerowych układu miejskiego (wg Studium)

Cały obszar nr 121 znajduje się w zasięgu udokumentowanego Głównego Zbiornika Wód Podziemnych 451 Subzbiornik Bogucice

25 0 50m
skala 1:1000



URZĄD MIASTA KRAKOWA
BIURO PLANOWANIA PRZESTRZENNEGO



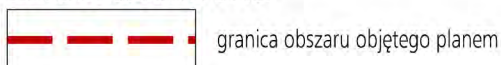
MIEJSCOWY PLAN ZAGOSPODAROWANIA PRZESTRZENNEGO „DLA WYBRANYCH OBSZARÓW PRZYRODNICZYCH MIASTA KRAKOWA” OBSZAR Nr 122

Edycja do wyłożenia do publicznego wglądu
w dniach 11.04.2018-11.05.2018

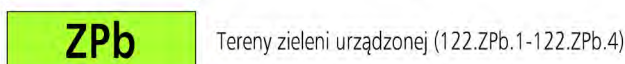

RYSUNEK PLANU - PROJEKT

Załącznik Nr 1 do Uchwały Nr Rady Miasta Krakowa z dnia

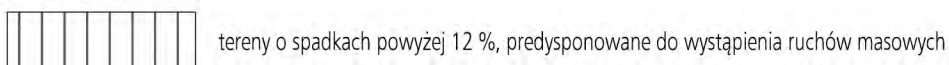
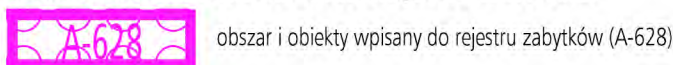
ELEMENTY USTALEŃ PLANU:



PRZEZNACZENIA TERENÓW:



ELEMENTY INFORMACYJNE NIE STANOWIĄCE USTALEŃ PLANU:



25 0 50m
skala 1:1000



URZĄD MIASTA KRAKOWA
BIURO PLANOWANIA PRZESTRZENNEGO



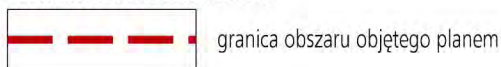
MIEJSCOWY PLAN ZAGOSPODAROWANIA PRZESTRZENNEGO „DLA WYBRANYCH OBSZARÓW PRZYRODNICZYCH MIASTA KRAKOWA” OBSZAR Nr 123

Edycja do wyłożenia do publicznego wglądu
w dniach 11.04.2018-11.05.2018

RYСУNEK PLANU - PROJEKT

Załącznik Nr 1 do Uchwały Nr Rady Miasta Krakowa z dnia

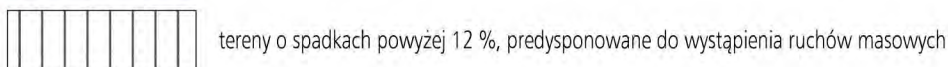
ELEMENTY USTALEŃ PLANU:



PRZEZNACZENIA TERENÓW:



ELEMENTY INFORMACYJNE NIE STANOWIĄCE USTALEŃ PLANU:



Cały obszar nr 123 znajduje się w zasięgu udokumentowanego Głównego Zbiornika Wód Podziemnych 451 Subzbiornik Bogucice



URZĄD MIASTA KRAKOWA
BIURO PLANOWANIA PRZESTRZENNEGO



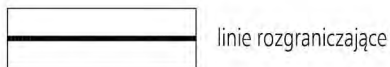
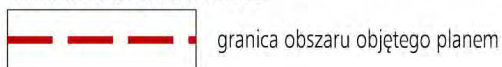
MIEJSCOWY PLAN ZAGOSPODAROWANIA PRZESTRZENNEGO „DLA WYBRANYCH OBSZARÓW PRZYRODNICZYCH MIASTA KRAKOWA” OBSZAR Nr 124

Edycja do wyłożenia do publicznego wglądu
w dniach 11.04.2018-11.05.2018

RYSUNEK PLANU - PROJEKT

Załącznik Nr 1 do Uchwały NrRady Miasta Krakowa z dnia

ELEMENTY USTALEŃ PLANU:



PRZEZNACZENIA TERENÓW:



ELEMENTY INFORMACYJNE NIE STANOWIĄCE USTALEŃ PLANU:

Cały obszar nr 124 znajduje się w zasięgu udokumentowanego Głównego Zbiornika Wód Podziemnych 451 Subzbiornik Bogucice



URZĄD MIASTA KRAKOWA
BIURO PLANOWANIA PRZESTRZENNEGO



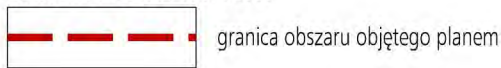
MIEJSCOWY PLAN ZAGOSPODAROWANIA PRZESTRZENNEGO „DLA WYBRANYCH OBSZARÓW PRZYRODNICZYCH MIASTA KRAKOWA” OBSZAR Nr 125

Edycja do wyłożenia do publicznego wglądu
w dniach 11.04.2018-11.05.2018

RYСУNEK PLANU - PROJEKT

Załącznik Nr 1 do Uchwały NrRady Miasta Krakowa z dnia

ELEMENTY USTALEŃ PLANU:



PRZEZNACZENIA TERENÓW:



ELEMENTY INFORMACYJNE NIE STANOWIĄCE USTALEŃ PLANU:

Cały obszar nr 125 znajduje się w:

- zasięgu udokumentowanego Głównego Zbiornika Wód Podziemnych 451 Subzbiornik Bogucice
- obszarze osuwiska wpisanego do Rejestru terenów zagrożonych ruchami masowymi oraz terenów, na których występują te ruchy (006/11)



URZĄD MIASTA KRAKOWA
BIURO PLANOWANIA PRZESTRZENNEGO



MIEJSCOWY PLAN ZAGOSPODAROWANIA PRZESTRZENNEGO „DLA WYBRANYCH OBSZARÓW PRZYRODNICZYCH MIASTA KRAKOWA” OBSZAR Nr 126

Edycja do wyłożenia do publicznego wglądu
w dniach 11.04.2018-11.05.2018

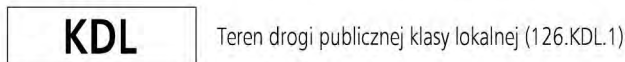
RYСУNEK PLANU - PROJEKT

Załącznik Nr 1 do Uchwały Nr Rady Miasta Krakowa z dnia

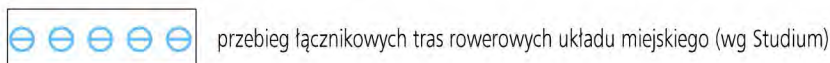
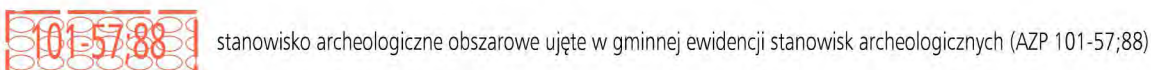
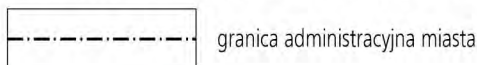
ELEMENTY USTALEŃ PLANU:



PRZEZNACZENIA TERENÓW:



ELEMENTY INFORMACYJNE NIE STANOWIĄCE USTALEŃ PLANU:



Cały obszar nr 126 znajduje się w zasięgu udokumentowanego Głównego Zbiornika Wód Podziemnych 326 Zbiornik Częstochowa (E)



URZĄD MIASTA KRAKOWA
BIURO PLANOWANIA PRZESTRZENNEGO



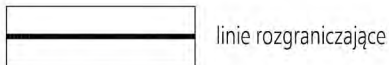
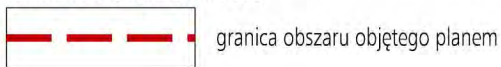
MIEJSCOWY PLAN ZAGOSPODAROWANIA PRZESTRZENNEGO „DLA WYBRANYCH OBSZARÓW PRZYRODNICZYCH MIASTA KRAKOWA” OBSZAR Nr 127

Edycja do wyłożenia do publicznego wglądu
w dniach 11.04.2018-11.05.2018

RYСУNEK PLANU - PROJEKT

Załącznik Nr 1 do Uchwały NrRady Miasta Krakowa z dnia

ELEMENTY USTALEŃ PLANU:



PRZEZNACZENIA TERENÓW:

ZP

Teren zieleni urządzonej (127.ZP.1)

ZPz

Tereny zieleni urządzonej (127.ZPz.1-127.ZPz.2)

ZPb

Teren zieleni urządzonej (127.ZPb.1)



URZĄD MIASTA KRAKOWA
BIURO PLANOWANIA PRZESTRZENNEGO



MIEJSCOWY PLAN ZAGOSPODAROWANIA PRZESTRZENNEGO „DLA WYBRANYCH OBSZARÓW PRZYRODNICZYCH MIASTA KRAKOWA”

OBSZAR Nr 128

Edycja do wyłożenia do publicznego wglądu
w dniach 11.04.2018-11.05.2018

RYSunEK PLANU - PROJEKT

Załącznik Nr 1 do Uchwały NrRady Miasta Krakowa z dnia

ELEMENTY USTALEŃ PLANU:



granica obszaru objętego planem




linie rozgraniczające

PRZEZNACZENIA TERENÓW:



Teren zieleni urządzonej (128.ZP.1)

ELEMENTY INFORMACYJNE NIE STANOWIĄCE USTALEŃ PLANU:



tereny o spadkach powyżej 12 %, predysponowane do wystąpienia ruchów masowych

25 0 50m
skala 1:1000



URZĄD MIASTA KRAKOWA
BIURO PLANOWANIA PRZESTRZENNEGO



MIEJSCOWY PLAN ZAGOSPODAROWANIA PRZESTRZENNEGO „DLA WYBRANYCH OBSZARÓW PRZYRODNICZYCH MIASTA KRAKOWA”


OBSZAR Nr 129


Edycja do wyłożenia do publicznego wglądu
w dniach 11.04.2018-11.05.2018

RYСУNEK PLANU - PROJEKT

Załącznik Nr 1 do Uchwały NrRady Miasta Krakowa z dnia

ELEMENTY USTALEŃ PLANU:

 granica obszaru objętego planem


 linie rozgraniczające


PRZEZNACZENIA TERENÓW:

 **ZPb** Teren zieleni urządzonej (129.ZPb.1)

 **US** Teren sportu i rekreacji (129.US.1)

ELEMENTY INFORMACYJNE NIE STANOWIĄCE USTALEŃ PLANU:

 obszar osuwisk wpisany do Rejestru terenów zagrożonych ruchami masowymi oraz terenów, na których występują te ruchy (015/12, 003/11)

 tereny o spadkach powyżej 12 %, predysponowane do wystąpienia ruchów masowych

Cały obszar nr 129 znajduje się w zasięgu udokumentowanego Głównego Zbiornika Wód Podziemnych 451 Subzbiornik Bogucice

25 0 50m
skala 1:1000



URZĄD MIASTA KRAKOWA
BIURO PLANOWANIA PRZESTRZENNEGO




MIEJSCOWY PLAN ZAGOSPODAROWANIA PRZESTRZENNEGO „DLA WYBRANYCH OBSZARÓW PRZYRODNICZYCH MIASTA KRAKOWA” OBSZAR Nr 130

Edycja do wyłożenia do publicznego wglądu
w dniach 11.04.2018-11.05.2018

RYSUNEK PLANU - PROJEKT

Załącznik Nr 1 do Uchwały NrRady Miasta Krakowa z dnia

ELEMENTY USTALEŃ PLANU:

 granica obszaru objętego planem

 linie rozgraniczające

PRZEZNACZENIA TERENÓW:

 Teren zieleni urządzonej (130.ZP.1)

ELEMENTY INFORMACYJNE NIE STANOWIĄCE USTALEŃ PLANU:

Cały obszar nr 130 znajduje się w zasięgu udokumentowanego Głównego Zbiornika Wód Podziemnych 451 Subzbiornik Bogucice

25 0 50m
skala 1:1000



URZĄD MIASTA KRAKOWA
BIURO PLANOWANIA PRZESTRZENNEGO




MIEJSCOWY PLAN ZAGOSPODAROWANIA PRZESTRZENNEGO „DLA WYBRANYCH OBSZARÓW PRZYRODNICZYCH MIASTA KRAKOWA” OBSZAR Nr 131

Edycja do wyłożenia do publicznego wglądu
w dniach 11.04.2018-11.05.2018

RYSUNEK PLANU - PROJEKT


Załącznik Nr 1 do Uchwały NrRady Miasta Krakowa z dnia

ELEMENTY USTALEŃ PLANU:

 granica obszaru objętego planem

 linie rozgraniczające

PRZEZNACZENIA TERENÓW:

 Tereny rolnicze (131.R.1-131.R.2)

 Teren wód powierzchniowych śródlądowych (131.WS.1)

 Teren drogi publicznej klasy dojazdowej (131.KDD.1)

25 0 50m
skala 1:1000



URZĄD MIASTA KRAKOWA
BIURO PLANOWANIA PRZESTRZENNEGO



MIEJSCOWY PLAN ZAGOSPODAROWANIA PRZESTRZENNEGO „DLA WYBRANYCH OBSZARÓW PRZYRODNICZYCH MIASTA KRAKOWA”


OBSZAR Nr 132

Edycja do wyłożenia do publicznego wglądu
w dniach 11.04.2018-11.05.2018

RYСУNEK PLANU - PROJEKT

Załącznik Nr 1 do Uchwały NrRady Miasta Krakowa z dnia


ELEMENTY USTALEŃ PLANU:

 granica obszaru objętego planem

 linie rozgraniczające

PRZEZNACZENIA TERENÓW:

 Teren zieleni izolacyjnej (132.ZI.1)

 Teren drogi publicznej klasy dojazdowej (132.KDD.1)

ELEMENTY INFORMACYJNE NIE STANOWIĄCE USTALEŃ PLANU:

Cały obszar nr 132 znajduje się w obszarze narażonym na zalanie w przypadku zniszczenia lub uszkodzenia wału przeciwpowodziowego, przy wyznaczeniu którego przyjęto przepływ o prawdopodobieństwie wystąpienia powodzi wynoszącym raz na 100 lat (Q1%) - na podstawie map zagrożenia powodziowego

25 0 50m
skala 1:1000



URZĄD MIASTA KRAKOWA
BIURO PLANOWANIA PRZESTRZENNEGO



MIEJSCOWY PLAN ZAGOSPODAROWANIA PRZESTRZENNEGO „DLA WYBRANYCH OBSZARÓW PRZYRODNICZYCH MIASTA KRAKOWA”

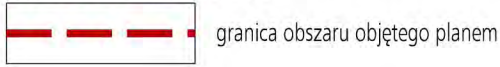
OBSZAR Nr 133

Edycja do wyłożenia do publicznego wglądu
w dniach 11.04.2018-11.05.2018

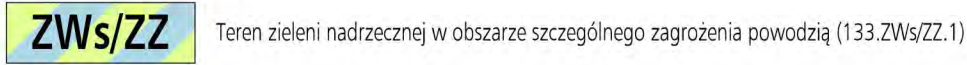
RYСУNEK PLANU - PROJEKT

Załącznik Nr 1 do Uchwały Nr Rady Miasta Krakowa z dnia

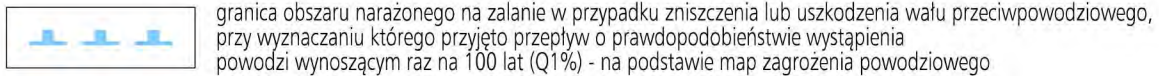
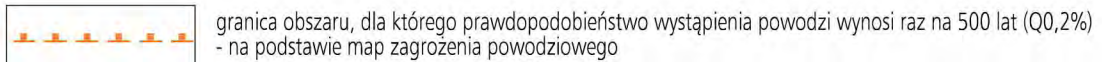
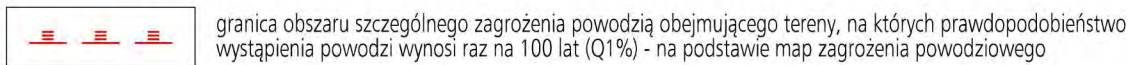
ELEMENTY USTALEŃ PLANU:



PRZEZNACZENIA TERENÓW:



ELEMENTY INFORMACYJNE NIE STANOWIĄCE USTALEŃ PLANU:



25 0 50m
skala 1:1000



URZĄD MIASTA KRAKOWA
BIURO PLANOWANIA PRZESTRZENNEGO



MIJSCOWY PLAN ZAGOSPODAROWANIA PRZESTRZENNEGO „DLA WYBRANYCH OBSZARÓW PRZYRODNICZYCH MIASTA KRAKOWA”

OBSZAR Nr 134

Edycja do wyłożenia do publicznego wglądu
w dniach 11.04.2018-11.05.2018

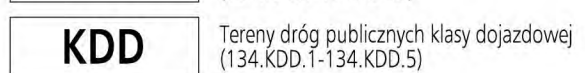
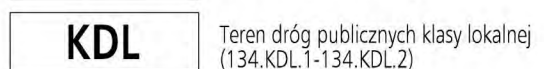
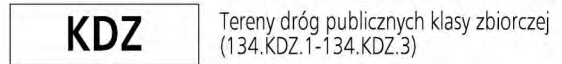
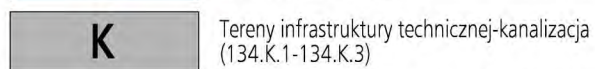
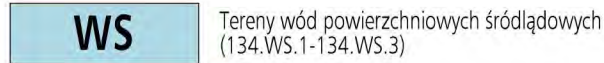
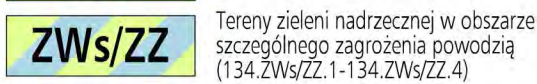
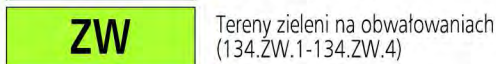
RYСУNEK PLANU - PROJEKT

Załącznik Nr 1 do Uchwały Nr Rady Miasta Krakowa z dnia

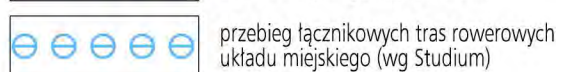
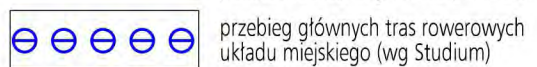
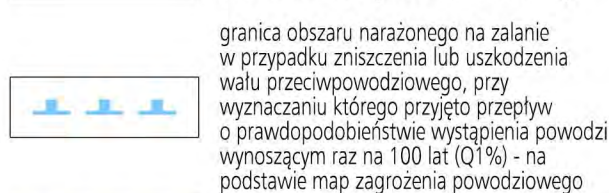
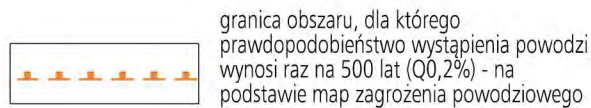
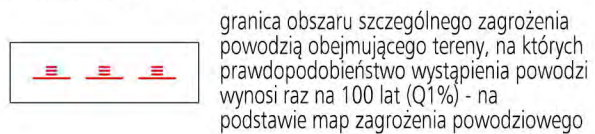
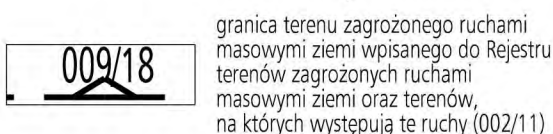

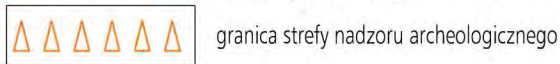
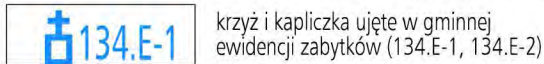
ELEMENTY USTALEŃ PLANU:



PRZEZNACZENIA TERENÓW:



ELEMENTY INFORMACYJNE NIE STANOWIĄCE USTALEŃ PLANU:



URZĄD MIASTA KRAKOWA
BIURO PLANOWANIA PRZESTRZENNEGO



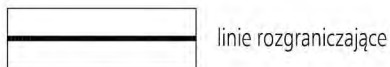
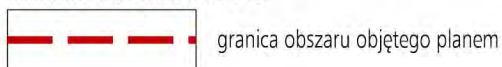
MIEJSCOWY PLAN ZAGOSPODAROWANIA PRZESTRZENNEGO „DLA WYBRANYCH OBSZARÓW PRZYRODNICZYCH MIASTA KRAKOWA” OBSZAR Nr 135

Edycja do wyłożenia do publicznego wglądu
w dniach 11.04.2018-11.05.2018

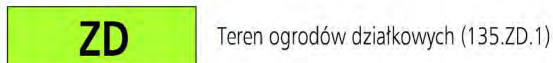
RYСУNEK PLANU - PROJEKT

Załącznik Nr 1 do Uchwały NrRady Miasta Krakowa z dnia

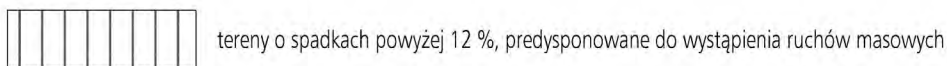
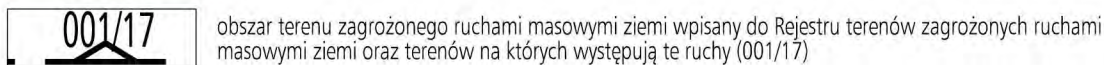
ELEMENTY USTALEŃ PLANU:



PRZEZNACZENIA TERENÓW:



ELEMENTY INFORMACYJNE NIE STANOWIĄCE USTALEŃ PLANU:



Cały obszar nr 135 znajduje się w zasięgu udokumentowanego Głównego Zbiornika Wód Podziemnych 326 Zbiornik Częstochowa (E)



URZĄD MIASTA KRAKOWA
BIURO PLANOWANIA PRZESTRZENNEGO



MIEJSCOWY PLAN ZAGOSPODAROWANIA PRZESTRZENNEGO „DLA WYBRANYCH OBSZARÓW PRZYRODNICZYCH MIASTA KRAKOWA”

OBSZAR Nr 136

Edycja do wyłożenia do publicznego wglądu
w dniach 11.04.2018-11.05.2018

RYСУNEK PLANU - PROJEKT

Załącznik Nr 1 do Uchwały Nr Rady Miasta Krakowa z dnia

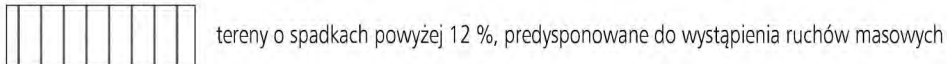
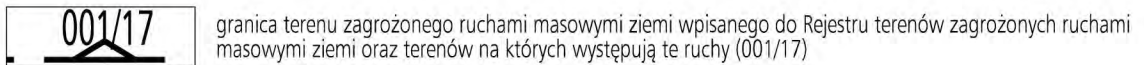
ELEMENTY USTALEŃ PLANU:



PRZEZNACZENIA TERENÓW:



ELEMENTY INFORMACYJNE NIE STANOWIĄCE USTALEŃ PLANU:



25 0 50m
skala 1:1000



URZĄD MIASTA KRAKOWA
BIURO PLANOWANIA PRZESTRZENNEGO



MIEJSCOWY PLAN ZAGOSPODAROWANIA PRZESTRZENNEGO „DLA WYBRANYCH OBSZARÓW PRZYRODNICZYCH MIASTA KRAKOWA”


OBSZAR Nr 137

*Edycja do wyłożenia do publicznego wglądu
w dniach 11.04.2018-11.05.2018*

RYSUNEK PLANU - PROJEKT

Załącznik Nr 1 do Uchwały Nr Rady Miasta Krakowa z dnia


ELEMENTY USTALEŃ PLANU:

 granica obszaru objętego planem

 linie rozgraniczające

PRZEZNACZENIA TERENÓW:

 **ZP** Teren zieleni urządzonej (137.ZP.1)

 **KDD** Teren drogi publicznej klasy dojazdowej (137.KDD.1)

ELEMENTY INFORMACYJNE NIE STANOWIĄCE USTALEŃ PLANU:

 granica administracyjna miasta

25 0 50m
skala 1:1000



URZĄD MIASTA KRAKOWA
BIURO PLANOWANIA PRZESTRZENNEGO



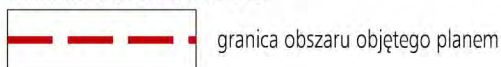
MIEJSCOWY PLAN ZAGOSPODAROWANIA PRZESTRZENNEGO „DLA WYBRANYCH OBSZARÓW PRZYRODNICZYCH MIASTA KRAKOWA” OBSZAR Nr 138

Edycja do wyłożenia do publicznego wglądu
w dniach 11.04.2018-11.05.2018

RYСУNEK PLANU - PROJEKT

Załącznik Nr 1 do Uchwały Nr Rady Miasta Krakowa z dnia

ELEMENTY USTALEŃ PLANU:



granica obszaru objętego planem



linie rozgraniczające

PRZEZNACZENIA TERENÓW:



Teren rolniczy (138.R.1)



Teren zieleni urządzonej (138.ZP.1)

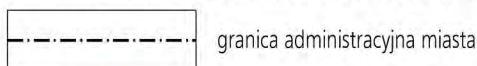


Tereny zieleni urządzonej (138.ZPb.1-138.ZPb.5)



Tereny dróg publicznych klasy dojazdowej (138.KDD.1-138.KDD.2)

ELEMENTY INFORMACYJNE NIE STANOWIĄCE USTALEŃ PLANU:



granica administracyjna miasta



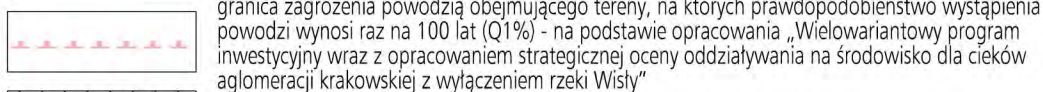
stanowisko archeologiczne punktowe, ujęte w gminnej ewidencji stanowisk archeologicznych (AZP 101-58;52)



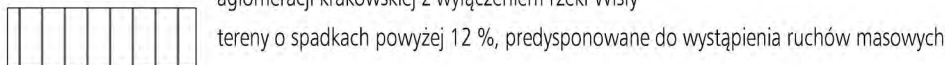
granica strefy nadzoru archeologicznego




rowy i ciek



granica zagrożenia powodzią obejmującego tereny, na których prawdopodobieństwo wystąpienia powodzi wynosi raz na 100 lat (Q1%) - na podstawie opracowania „Wielowariantowy program inwestycyjny wraz z opracowaniem strategicznej oceny oddziaływania na środowisko dla cieków aglomeracji krakowskiej z wyłączeniem rzeki Wisły”



tereny o spadkach powyżej 12 %, predysponowane do wystąpienia ruchów masowych



URZĄD MIASTA KRAKOWA
BIURO PLANOWANIA PRZESTRZENNEGO



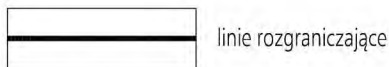
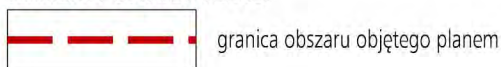
MIEJSCOWY PLAN ZAGOSPODAROWANIA PRZESTRZENNEGO „DLA WYBRANYCH OBSZARÓW PRZYRODNICZYCH MIASTA KRAKOWA” OBSZAR Nr 139

Edycja do wyłożenia do publicznego wglądu
w dniach 11.04.2018-11.05.2018

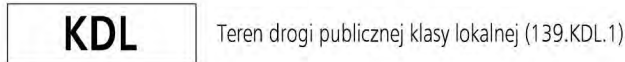
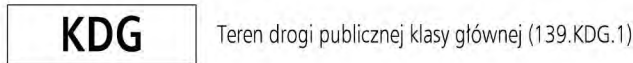
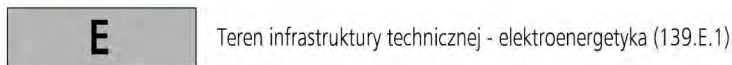
RYСУNEK PLANU - PROJEKT

Załącznik Nr 1 do Uchwały Nr Rady Miasta Krakowa z dnia

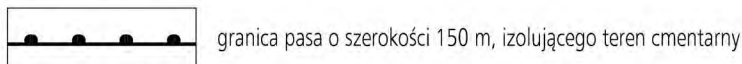
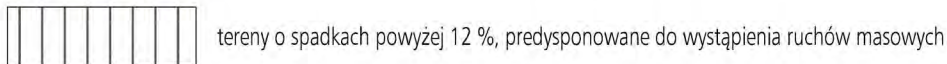
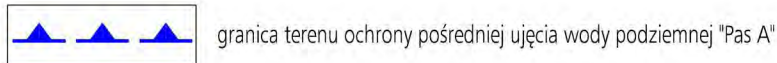
ELEMENTY USTALEŃ PLANU:



PRZEZNACZENIA TERENÓW:



ELEMENTY INFORMACYJNE NIE STANOWIĄCE USTALEŃ PLANU:



URZĄD MIASTA KRAKOWA
BIURO PLANOWANIA PRZESTRZENNEGO



MIEJSCOWY PLAN ZAGOSPODAROWANIA PRZESTRZENNEGO „DLA WYBRANYCH OBSZARÓW PRZYRODNICZYCH MIASTA KRAKOWA”

OBSZAR Nr 140


*Edycja do wyłożenia do publicznego wglądu
w dniach 11.04.2018-11.05.2018*

RYSUNEK PLANU - PROJEKT

Załącznik Nr 1 do Uchwały NrRady Miasta Krakowa z dnia

ELEMENTY USTALEŃ PLANU:

 granica obszaru objętego planem

 linie rozgraniczające

PRZEZNACZENIA TERENÓW:

 Teren zieleni urządzonej (140.ZPz.1)

25 0 50m
skala 1:1000



URZĄD MIASTA KRAKOWA
BIURO PLANOWANIA PRZESTRZENNEGO



MIJSCOWY PLAN ZAGOSPODAROWANIA PRZESTRZENNEGO „DLA WYBRANYCH OBSZARÓW PRZYRODNICZYCH MIASTA KRAKOWA”




OBSZAR Nr 141

Edycja do wyłożenia do publicznego wglądu
w dniach 11.04.2018-11.05.2018






RYСУNEK PLANU - PROJEKT

Załącznik Nr 1 do Uchwały Nr Rady Miasta Krakowa z dnia




ELEMENTY USTALEŃ PLANU:

	granica obszaru objętego planem
	linie rozgraniczające
	nieprzekraczalne linie zabudowy

PRZEZNACZENIA TERENÓW:

	Tereny zieleni urządzonej (141.ZP.1-141.ZP.2)
	Teren zieleni urządzonej (141.ZPb.1-141.ZPb.2)
	Teren wód powierzchniowych śródlądowych (141.WS.1)
	Teren drogi publicznej klasy dojazdowej (141.KDD.1)
	Teren obsługi urzędzeń komunikacji (141.KU.1)

ELEMENTY INFORMACYJNE NIE STANOWIĄCE USTALEŃ PLANU:

	obszar i obiekt wpisany do rejestru zabytków (A-1344/M)
	obszar i obiekty ujęte w gminnej ewidencji zabytków (141.E-1, 141.E-2, 141.E-3)
	pomniki przyrody

25 0 50m
skala 1:1000



URZĄD MIASTA KRAKOWA
BIURO PLANOWANIA PRZESTRZENNEGO



MIEJSCOWY PLAN ZAGOSPODAROWANIA PRZESTRZENNEGO „DLA WYBRANYCH OBSZARÓW PRZYRODNICZYCH MIASTA KRAKOWA”

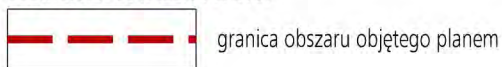
OBSZAR Nr 142

*Edycja do wyłożenia do publicznego wglądu
w dniach 11.04.2018-11.05.2018*

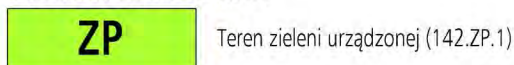
RYSUNEK PLANU - PROJEKT

Załącznik Nr 1 do Uchwały Nr Rady Miasta Krakowa z dnia

ELEMENTY USTALEŃ PLANU:



PRZEZNACZENIA TERENÓW:



ELEMENTY INFORMACYJNE NIE STANOWIĄCE USTALEŃ PLANU:



25 0 50m
skala 1:1000



URZĄD MIASTA KRAKOWA
BIURO PLANOWANIA PRZESTRZENNEGO



MIEJSCOWY PLAN ZAGOSPODAROWANIA PRZESTRZENNEGO „DLA WYBRANYCH OBSZARÓW PRZYRODNICZYCH MIASTA KRAKOWA”


OBSZAR Nr 143

*Edycja do wyłożenia do publicznego wglądu
w dniach 11.04.2018-11.05.2018*

RYSUNEK PLANU - PROJEKT

Załącznik Nr 1 do Uchwały NrRady Miasta Krakowa z dnia

ELEMENTY USTALEŃ PLANU:

 granica obszaru objętego planem

 linie rozgraniczające

PRZEZNACZENIA TERENÓW:

 Teren zieleni urządzonej (143.ZPb.1)

 izofona hałasu drogowego $L_{dwn} = 68$ dB wg mapy akustycznej Krakowa z 2017 r.

25 0 50m
skala 1:1000



URZĄD MIASTA KRAKOWA
BIURO PLANOWANIA PRZESTRZENNEGO



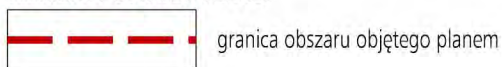
MIEJSCOWY PLAN ZAGOSPODAROWANIA PRZESTRZENNEGO „DLA WYBRANYCH OBSZARÓW PRZYRODNICZYCH MIASTA KRAKOWA” OBSZAR Nr 144

Edycja do wyłożenia do publicznego wglądu
w dniach 11.04.2018-11.05.2018

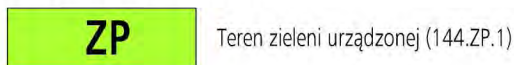
RYСУNEK PLANU - PROJEKT

Załącznik Nr 1 do Uchwały Nr Rady Miasta Krakowa z dnia

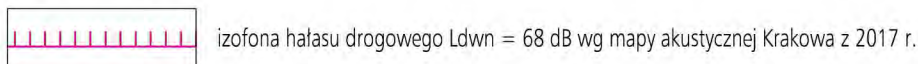
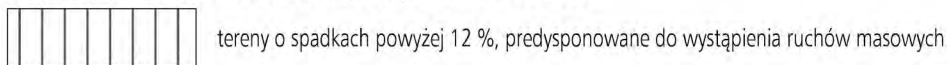
ELEMENTY USTALEŃ PLANU:



PRZEZNACZENIA TERENÓW:



ELEMENTY INFORMACYJNE NIE STANOWIĄCE USTALEŃ PLANU:



Cały obszar nr 144 znajduje się w zasięgu udokumentowanego Głównego Zbiornika Wód Podziemnych 451 Subzbiornik Bogucice



URZĄD MIASTA KRAKOWA
BIURO PLANOWANIA PRZESTRZENNEGO



MIEJSCOWY PLAN ZAGOSPODAROWANIA PRZESTRZENNEGO „DLA WYBRANYCH OBSZARÓW PRZYRODNICZYCH MIASTA KRAKOWA” OBSZAR Nr 145

Edycja do wyłożenia do publicznego wglądu
w dniach 11.04.2018-11.05.2018

RYСУNEK PLANU - PROJEKT

Załącznik Nr 1 do Uchwały NrRady Miasta Krakowa z dnia

ELEMENTY USTALEŃ PLANU:



granica obszaru objętego planem



linie rozgraniczające

PRZEZNACZENIA TERENÓW:



Teren zieleni urządzonej (145.ZP.1)

ELEMENTY INFORMACYJNE NIE STANOWIĄCE USTALEŃ PLANU:

Cały obszar nr 145 znajduje się w zasięgu udokumentowanego Głównego Zbiornika Wód Podziemnych 451 Subzbiornik Bogucice



URZĄD MIASTA KRAKOWA
BIURO PLANOWANIA PRZESTRZENNEGO



MIEJSCOWY PLAN ZAGOSPODAROWANIA PRZESTRZENNEGO „DLA WYBRANYCH OBSZARÓW PRZYRODNICZYCH MIASTA KRAKOWA”


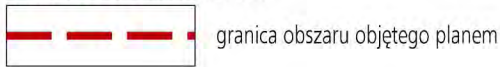
OBSZAR Nr 146

Edycja do wyłożenia do publicznego wglądu
w dniach 11.04.2018-11.05.2018

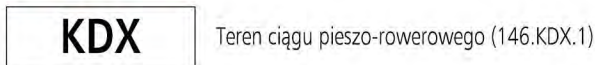
RYСУNEK PLANU - PROJEKT

Załącznik Nr 1 do Uchwały Nr Rady Miasta Krakowa z dnia

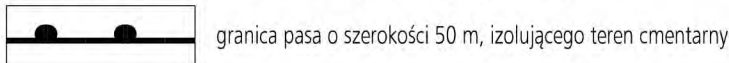
ELEMENTY USTALEŃ PLANU:



PRZEZNACZENIA TERENÓW:



ELEMENTY INFORMACYJNE NIE STANOWIĄCE USTALEŃ PLANU:



Cały obszar nr 146 znajduje się w zasięgu udokumentowanego Głównego Zbiornika Wód Podziemnych 451 Subzbiornik Bogucice

25 0 50m
skala 1:1000



URZĄD MIASTA KRAKOWA
BIURO PLANOWANIA PRZESTRZENNEGO



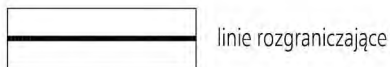
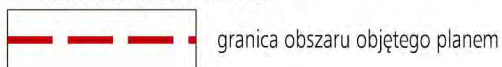
MIEJSCOWY PLAN ZAGOSPODAROWANIA PRZESTRZENNEGO „DLA WYBRANYCH OBSZARÓW PRZYRODNICZYCH MIASTA KRAKOWA” OBSZAR Nr 147

Edycja do wyłożenia do publicznego wglądu
w dniach 11.04.2018-11.05.2018

RYSUNEK PLANU - PROJEKT

Załącznik Nr 1 do Uchwały NrRady Miasta Krakowa z dnia

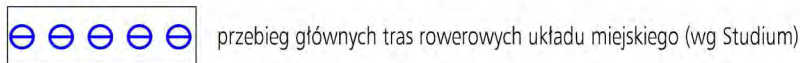
ELEMENTY USTALEŃ PLANU:



PRZEZNACZENIA TERENÓW:



ELEMENTY INFORMACYJNE NIE STANOWIĄCE USTALEŃ PLANU:



Cały obszar nr 147 znajduje się w zasięgu udokumentowanego Głównego Zbiornika Wód Podziemnych 451 Subzbiornik Bogucice



URZĄD MIASTA KRAKOWA
BIURO PLANOWANIA PRZESTRZENNEGO



MIEJSCOWY PLAN ZAGOSPODAROWANIA PRZESTRZENNEGO „DLA WYBRANYCH OBSZARÓW PRZYRODNICZYCH MIASTA KRAKOWA”


OBSZAR Nr 148


Edycja do wyłożenia do publicznego wglądu
w dniach 11.04.2018-11.05.2018

RYСУNEK PLANU - PROJEKT


Załącznik Nr 1 do Uchwały Nr Rady Miasta Krakowa z dnia

ELEMENTY USTALEŃ PLANU:

 granica obszaru objętego planem

 linie rozgraniczające

PRZEZNACZENIA TERENÓW:

 Teren zieleni urządzonej (148.ZP.1)

 Teren zieleni izolacyjnej (148.ZI.1)

ELEMENTY INFORMACYJNE NIE STANOWIĄCE USTALEŃ PLANU:

Cały obszar nr 148 znajduje się w:

- zasięgu udokumentowanego Głównego Zbiornika Wód Podziemnych 451 Subzbiornik Bogucice
- strefie nadzoru archeologicznego

25 0 50m
skala 1:1000



URZĄD MIASTA KRAKOWA
BIURO PLANOWANIA PRZESTRZENNEGO



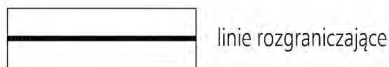
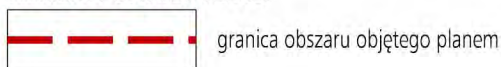
MIEJSCOWY PLAN ZAGOSPODAROWANIA PRZESTRZENNEGO „DLA WYBRANYCH OBSZARÓW PRZYRODNICZYCH MIASTA KRAKOWA” OBSZAR Nr 149

Edycja do wyłożenia do publicznego wglądu
w dniach 11.04.2018-11.05.2018

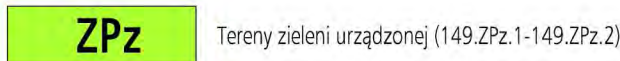
RYSUNEK PLANU - PROJEKT

Załącznik Nr 1 do Uchwały NrRady Miasta Krakowa z dnia

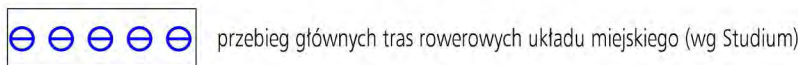
ELEMENTY USTALEŃ PLANU:



PRZEZNACZENIA TERENÓW:



ELEMENTY INFORMACYJNE NIE STANOWIĄCE USTALEŃ PLANU:



Cały obszar nr 149 znajduje się w:

- zasięgu udokumentowanego Głównego Zbiornika Wód Podziemnych 451 Subzbiornik Bogucice
- strefie nadzoru archeologicznego



URZĄD MIASTA KRAKOWA
BIURO PLANOWANIA PRZESTRZENNEGO



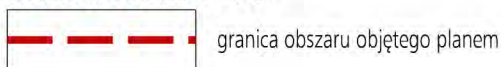
MIEJSCOWY PLAN ZAGOSPODAROWANIA PRZESTRZENNEGO „DLA WYBRANYCH OBSZARÓW PRZYRODNICZYCH MIASTA KRAKOWA” OBSZAR Nr 150

Edycja do wyłożenia do publicznego wglądu
w dniach 11.04.2018-11.05.2018

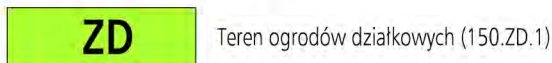
RYSUNEK PLANU - PROJEKT

Załącznik Nr 1 do Uchwały NrRady Miasta Krakowa z dnia


ELEMENTY USTALEŃ PLANU:



PRZEZNACZENIA TERENÓW:



ELEMENTY INFORMACYJNE NIE STANOWIĄCE USTALEŃ PLANU:



Cały obszar nr 150 znajduje się w zasięgu udokumentowanego Głównego Zbiornika Wód Podziemnych 451 Subzbiornik Bogucice



URZĄD MIASTA KRAKOWA
BIURO PLANOWANIA PRZESTRZENNEGO



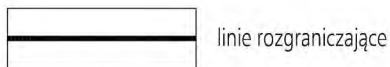
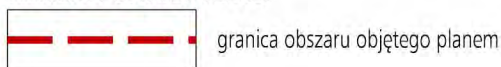
MIJSCOWY PLAN ZAGOSPODAROWANIA PRZESTRZENNEGO „DLA WYBRANYCH OBSZARÓW PRZYRODNICZYCH MIASTA KRAKOWA” OBSZAR Nr 151

Edycja do wyłożenia do publicznego wglądu
w dniach 11.04.2018-11.05.2018

RYСУNEK PLANU - PROJEKT

Załącznik Nr 1 do Uchwały NrRady Miasta Krakowa z dnia

ELEMENTY USTALEŃ PLANU:



PRZEZNACZENIA TERENÓW:




ELEMENTY INFORMACYJNE NIE STANOWIĄCE USTALEŃ PLANU:



Cały obszar nr 151 znajduje się w:

- zasięgu udokumentowanego Głównego Zbiornika Wód Podziemnych 451 Subzbiornik Bogucice
- strefie nadzoru archeologicznego



URZĄD MIASTA KRAKOWA
BIURO PLANOWANIA PRZESTRZENNEGO



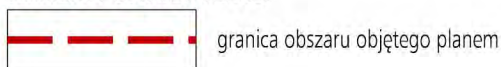
MIJSCOWY PLAN ZAGOSPODAROWANIA PRZESTRZENNEGO „DLA WYBRANYCH OBSZARÓW PRZYRODNICZYCH MIASTA KRAKOWA” OBSZAR Nr 152

Edycja do wyłożenia do publicznego wglądu
w dniach 11.04.2018-11.05.2018

RYСУNEK PLANU - PROJEKT

Załącznik Nr 1 do Uchwały Nr Rady Miasta Krakowa z dnia

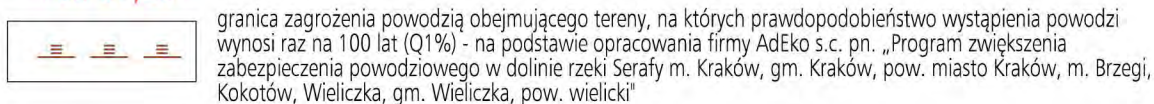
ELEMENTY USTALEŃ PLANU:



PRZEZNACZENIA TERENÓW:



ELEMENTY INFORMACYJNE NIE STANOWIĄCE USTALEŃ PLANU:



Cały obszar nr 152 znajduje się w:

- zasięgu udokumentowanego Głównego Zbiornika Wód Podziemnych 451 Subzbiornik Bogucice
- strefie nadzoru archeologicznego

25 0 50m
skala 1:1000



URZĄD MIASTA KRAKOWA
BIURO PLANOWANIA PRZESTRZENNEGO



MIJSCOWY PLAN ZAGOSPODAROWANIA PRZESTRZENNEGO „DLA WYBRANYCH OBSZARÓW PRZYRODNICZYCH MIASTA KRAKOWA”


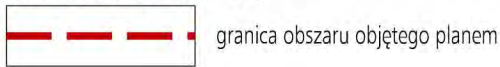
OBSZAR Nr 153

Edycja do wyłożenia do publicznego wglądu
w dniach 11.04.2018-11.05.2018


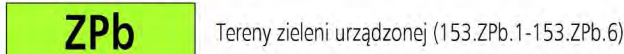
RYСУNEK PLANU - PROJEKT

Załącznik Nr 1 do Uchwały Nr Rady Miasta Krakowa z dnia

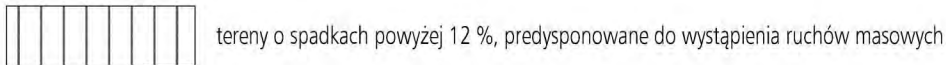
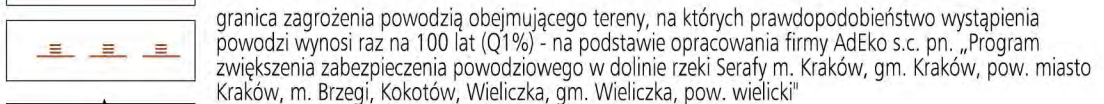
ELEMENTY USTALEŃ PLANU:



PRZEZNACZENIA TERENÓW:



ELEMENTY INFORMACYJNE NIE STANOWIĄCE USTALEŃ PLANU:



Cały obszar nr 153 znajduje się w zasięgu udokumentowanego Głównego Zbiornika Wód Podziemnych 451 Subzbiornik Bogucice



URZĄD MIASTA KRAKOWA
BIURO PLANOWANIA PRZESTRZENNEGO



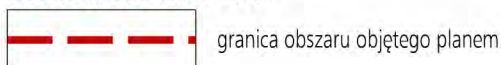
MIEJSCOWY PLAN ZAGOSPODAROWANIA PRZESTRZENNEGO „DLA WYBRANYCH OBSZARÓW PRZYRODNICZYCH MIASTA KRAKOWA” OBSZAR Nr 154

Edycja do wyłożenia do publicznego wglądu
w dniach 11.04.2018-11.05.2018


RYСУNEK PLANU - PROJEKT

Załącznik Nr 1 do Uchwały NrRady Miasta Krakowa z dnia

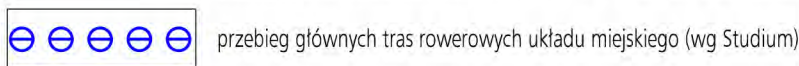
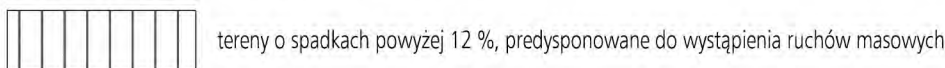
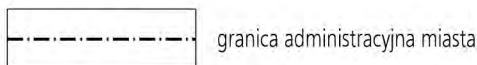
ELEMENTY USTALEŃ PLANU:



PRZEZNACZENIA TERENÓW:



ELEMENTY INFORMACYJNE NIE STANOWIĄCE USTALEŃ PLANU:



Cały obszar nr 154 znajduje się w:

- strefie nadzoru archeologicznego

- zasięgu udokumentowanego Głównego Zbiornika Wód Podziemnych 451 Subzbiornik Bogucice



URZĄD MIASTA KRAKOWA
BIURO PLANOWANIA PRZESTRZENNEGO



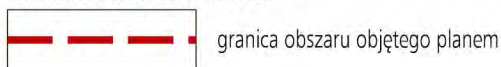
MIJSCOWY PLAN ZAGOSPODAROWANIA PRZESTRZENNEGO „DLA WYBRANYCH OBSZARÓW PRZYRODNICZYCH MIASTA KRAKOWA” OBSZAR Nr 155

Edycja do wyłożenia do publicznego wglądu
w dniach 11.04.2018-11.05.2018

RYСУNEK PLANU - PROJEKT

Załącznik Nr 1 do Uchwały Nr Rady Miasta Krakowa z dnia

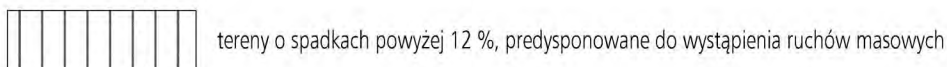
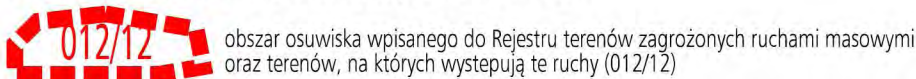
ELEMENTY USTALEŃ PLANU:



PRZEZNACZENIA TERENÓW:



ELEMENTY INFORMACYJNE NIE STANOWIĄCE USTALEŃ PLANU:



Cały obszar nr 155 znajduje się w:

-zasięgu udokumentowanego Głównego Zbiornika Wód Podziemnych 451 Subzbiornik Bogucice

-strefie nadzoru archeologicznego



URZĄD MIASTA KRAKOWA
BIURO PLANOWANIA PRZESTRZENNEGO



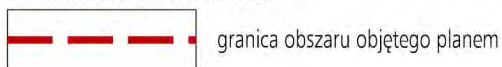
MIEJSCOWY PLAN ZAGOSPODAROWANIA PRZESTRZENNEGO „DLA WYBRANYCH OBSZARÓW PRZYRODNICZYCH MIASTA KRAKOWA” OBSZAR Nr 156

Edycja do wyłożenia do publicznego wglądu
w dniach 11.04.2018-11.05.2018

RYСУNEK PLANU - PROJEKT

Załącznik Nr 1 do Uchwały NrRady Miasta Krakowa z dnia

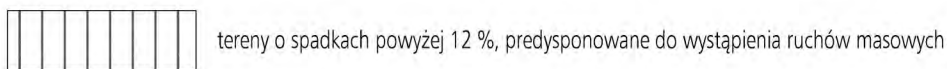
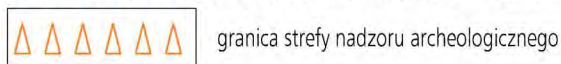
ELEMENTY USTALEŃ PLANU:



PRZEZNACZENIA TERENÓW:



ELEMENTY INFORMACYJNE NIE STANOWIĄCE USTALEŃ PLANU:



Cały obszar nr 156 znajduje się w zasięgu udokumentowanego Głównego Zbiornika Wód Podziemnych 451 Subzbiornik Bogucice



URZĄD MIASTA KRAKOWA
BIURO PLANOWANIA PRZESTRZENNEGO



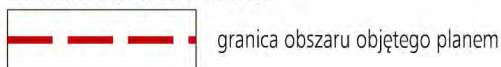
MIJSCOWY PLAN ZAGOSPODAROWANIA PRZESTRZENNEGO „DLA WYBRANYCH OBSZARÓW PRZYRODNICZYCH MIASTA KRAKOWA” OBSZAR Nr 157

Edycja do wyłożenia do publicznego wglądu
w dniach 11.04.2018-11.05.2018

RYСУNEK PLANU - PROJEKT

Załącznik Nr 1 do Uchwały Nr Rady Miasta Krakowa z dnia

ELEMENTY USTALEŃ PLANU:



granica obszaru objętego planem



linie rozgraniczające

PRZEZNACZENIA TERENÓW:




R Tereny rolnicze (157.R.1-157.R.2)



ZPb Teren zieleni urządzonej (157.ZPb.1)



ZI Tereny zieleni izolacyjnej (157.ZI.1-157.ZI.2)



WS Teren wód powierzchniowych śródlądowych (157.WS.1)

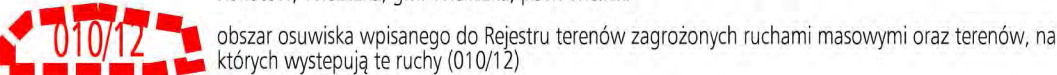


KDA Tereny dróg publicznych klasy autostrady (157.KDA.1-157.KDA.2)

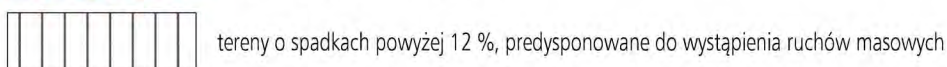
ELEMENTY INFORMACYJNE NIE STANOWIĄCE USTALEŃ PLANU:



granica zagrożenia powodzią obejmującego tereny, na których prawdopodobieństwo wystąpienia powodzi wynosi raz na 100 lat (Q1%) - na podstawie opracowania firmy AdEko s.c. pn. „Program zwiększenia zabezpieczenia powodziowego w dolinie rzeki Serafy m. Kraków, gm. Kraków, pow. miasto Kraków, m. Brzegi, Kokotów, Wieliczka, gm. Wieliczka, pow. wielicki”



obszar osuwiska wpisanego do Rejestru terenów zagrożonych ruchami masowymi oraz terenów, na których występują te ruchy (010/12)



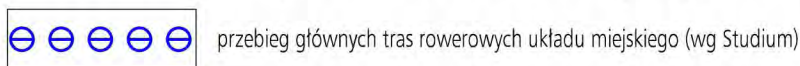
tereny o spadkach powyżej 12 %, predysponowane do wystąpienia ruchów masowych



granica strefy zagrożeń (50 m od krawędzi jezdni) wchodzącej w skład obszaru ponadnormatywnego oddziaływania autostrady A4 na środowisko - wg decyzji o ustaleniu lokalizacji autostrady A4



granica strefy uciążliwości (150 m od krawędzi jezdni) wchodzącej w skład obszaru ponadnormatywnego oddziaływania autostrady A4 na środowisko - wg decyzji o ustaleniu lokalizacji autostrady A4




przebieg głównych tras rowerowych układu miejskiego (wg Studium)

Cały obszar nr 157 znajduje się w:

-zasięgu udokumentowanego Głównego Zbiornika Wód Podziemnych 451 Subzbiornik Bogucice

-strefie nadzoru archeologicznego



URZĄD MIASTA KRAKOWA
BIURO PLANOWANIA PRZESTRZENNEGO



MIJSCOWY PLAN ZAGOSPODAROWANIA PRZESTRZENNEGO „DLA WYBRANYCH OBSZARÓW PRZYRODNICZYCH MIASTA KRAKOWA”


OBSZAR Nr 158

Edycja do wyłożenia do publicznego wglądu
w dniach 11.04.2018-11.05.2018

RYСУNEK PLANU - PROJEKT


Załącznik Nr 1 do Uchwały Nr Rady Miasta Krakowa z dnia


ELEMENTY USTALEŃ PLANU:

 granica obszaru objętego planem

 linie rozgraniczające

PRZEZNACZENIA TERENÓW:


 Tereny rolnicze (158.R.1-158.R.4)

 Tereny rolnicze (158.Rz.1-158.Rz.2)


 Teren lasu (158.ZL.1)

 Teren zieleni urządzonej (158.ZP.1)


 Teren zieleni urządzonej (158.ZPb.1)


 Teren drogi publicznej klasy autostrady (158.KDA.1)


 Teren drogi publicznej klasy dojazdowej (158.KDD.1-158.KDD.2)


 Teren ciągu pieszo-rowerowego (158.KDX.1)

ELEMENTY INFORMACYJNE NIE STANOWIĄCE USTALEŃ PLANU:


 granica administracyjna miasta


 punkt widokowy


 pomnik ujęty w gminnej ewidencji zabytków (158.E-1)

 stanowisko archeologiczne obszarowe, ujęte w gminnej ewidencji stanowisk archeologicznych (AZP 103-57;29)


 Miejsce Pamięci Narodowej (wg Studium)


 obszary osuwisk wpisanych do Rejestru terenów zagrożonych ruchami masowymi oraz terenów, na których występują te ruchy (011/12, 013/12)

 granica terenu zagrożonego ruchami masowymi ziemi wpisano do Rejestru terenów zagrożonych ruchami masowymi ziemi oraz terenów, na których występują te ruchy (005/12)

 tereny o spadkach powyżej 12 %, predysponowane do wystąpienia ruchów masowych

 granica strefy zagrożeń (50 m od krawędzi jezdni) wchodzącej w skład obszaru ponadnormatywnego oddziaływania autostrady A4 na środowisko - wg decyzji o ustaleniu lokalizacji autostrady A4

 granica strefy uciążliwości (150 m od krawędzi jezdni) wchodzącej w skład obszaru ponadnormatywnego oddziaływania autostrady A4 na środowisko - wg decyzji o ustaleniu lokalizacji autostrady A4

 przebieg głównych tras rowerowych układu miejskiego (wg Studium)

Cały obszar nr 158 znajduje się w:

-zasięgu udokumentowanego Głównego Zbiornika Wód Podziemnych 451 Subzbiornik Bogucice

-strefie nadzoru archeologicznego

25

0

50m

skala 1:1000



URZĄD MIASTA KRAKOWA
BIURO PLANOWANIA PRZESTRZENNEGO



MIJSCOWY PLAN ZAGOSPODAROWANIA PRZESTRZENNEGO „DLA WYBRANYCH OBSZARÓW PRZYRODNICZYCH MIASTA KRAKOWA”

OBSZAR Nr 159

Edycja do wyłożenia do publicznego wglądu
w dniach 11.04.2018-11.05.2018

RYСУNEK PLANU - PROJEKT

Załącznik Nr 1 do Uchwały Nr Rady Miasta Krakowa z dnia

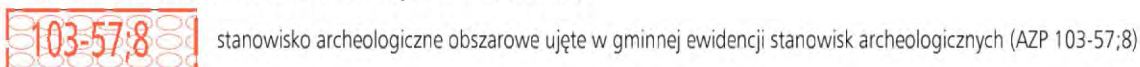
ELEMENTY USTALEŃ PLANU:



PRZEZNACZENIA TERENÓW:



ELEMENTY INFORMACYJNE NIE STANOWIĄCE USTALEŃ PLANU:



Cały obszar nr 159 znajduje się w:

- zasięgu udokumentowanego Głównego Zbiornika Wód Podziemnych 451 Subzbiornik Bogucice
- strefie nadzoru archeologicznego

25 0 50m
skala 1:1000



URZĄD MIASTA KRAKOWA
BIURO PLANOWANIA PRZESTRZENNEGO



MIEJSCOWY PLAN ZAGOSPODAROWANIA PRZESTRZENNEGO „DLA WYBRANYCH OBSZARÓW PRZYRODNICZYCH MIASTA KRAKOWA”

OBSZAR Nr 160

Edycja do wyłożenia do publicznego wglądu
w dniach 11.04.2018-11.05.2018

RYSUNEK PLANU - PROJEKT

Załącznik Nr 1 do Uchwały Nr Rady Miasta Krakowa z dnia

ELEMENTY USTALEŃ PLANU:

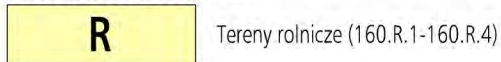


granica obszaru objętego planem



linie rozgraniczające

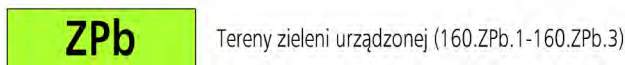
PRZEZNACZENIA TERENÓW:



Tereny rolnicze (160.R.1-160.R.4)



Tereny rolnicze (160.Rz.1-160.Rz.5)



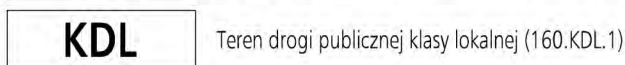
Tereny zieleni urządzonej (160.ZPb.1-160.ZPb.3)



Tereny zieleni izolacyjnej (160.ZI.1-160.ZI.4)



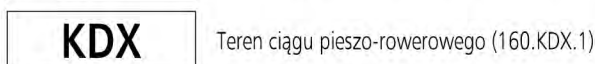
Tereny dróg publicznych klasy autostrady (160.KDA.1-160.KDA.7)



Teren drogi publicznej klasy lokalnej (160.KDL.1)

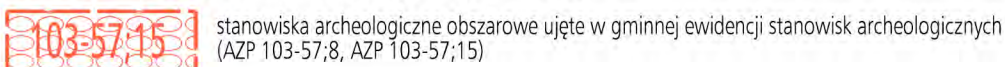


Teren drogi publicznej klasy dojazdowej (160.KDD.1)



Teren ciągu pieszo-rowerowego (160.KDX.1)

ELEMENTY INFORMACYJNE NIE STANOWIĄCE USTALEŃ PLANU:



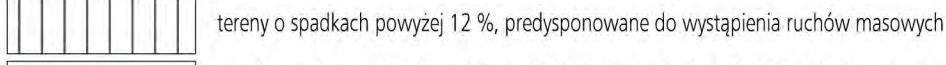
stanowiska archeologiczne obszarowe ujęte w gminnej ewidencji stanowisk archeologicznych (AZP 103-57;8, AZP 103-57;15)



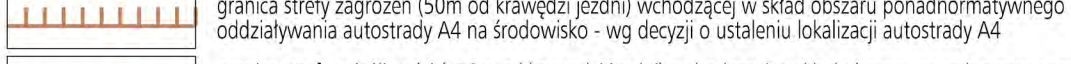
historyczny układ drożny



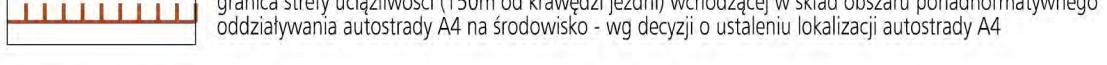
rowy i ciek



tereny o spadkach powyżej 12 %, predysponowane do wystąpienia ruchów masowych



granica strefy zagrożeń (50m od krawędzi jezdni) wchodzącej w skład obszaru ponadnormatywnego oddziaływania autostrady A4 na środowisko - wg decyzji o ustaleniu lokalizacji autostrady A4



granica strefy uciążliwości (150m od krawędzi jezdni) wchodzącej w skład obszaru ponadnormatywnego oddziaływania autostrady A4 na środowisko - wg decyzji o ustaleniu lokalizacji autostrady A4

Cały obszar nr 160 znajduje się w:

- zasięgu udokumentowanego Głównego Zbiornika Wód Podziemnych 451 Subzbiornik Bogucice
- strefie nadzoru archeologicznego



URZĄD MIASTA KRAKOWA
BIURO PLANOWANIA PRZESTRZENNEGO




MIJSCOWY PLAN ZAGOSPODAROWANIA PRZESTRZENNEGO „DLA WYBRANYCH OBSZARÓW PRZYRODNICZYCH MIASTA KRAKOWA” OBSZAR Nr 161

Edycja do wyłożenia do publicznego wglądu
w dniach 11.04.2018-11.05.2018

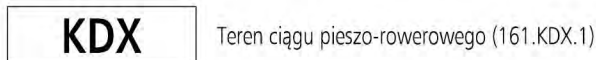
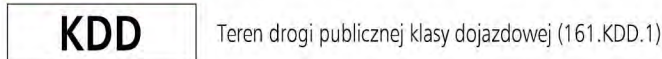
RYСУNEK PLANU - PROJEKT

Załącznik Nr 1 do Uchwały NrRady Miasta Krakowa z dnia


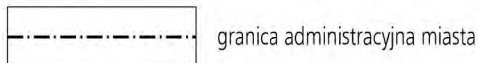
ELEMENTY USTALEŃ PLANU:



PRZEZNACZENIA TERENÓW:



ELEMENTY INFORMACYJNE NIE STANOWIĄCE USTALEŃ PLANU:



Cały obszar nr 161 znajduje się w:

- zasięgu udokumentowanego Głównego Zbiornika Wód Podziemnych 451 Subzbiornik Bogucice
- strefie nadzoru archeologicznego

25 0 50m
skala 1:1000



URZĄD MIASTA KRAKOWA
BIURO PLANOWANIA PRZESTRZENNEGO




MIEJSCOWY PLAN ZAGOSPODAROWANIA PRZESTRZENNEGO „DLA WYBRANYCH OBSZARÓW PRZYRODNICZYCH MIASTA KRAKOWA” OBSZAR Nr 162

Edycja do wyłożenia do publicznego wglądu
w dniach 11.04.2018-11.05.2018


RYСУNEK PLANU - PROJEKT

Załącznik Nr 1 do Uchwały NrRady Miasta Krakowa z dnia

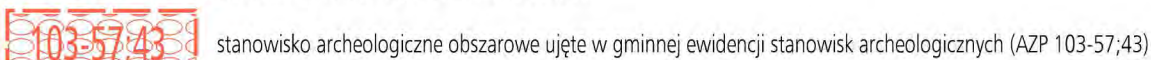
ELEMENTY USTALEŃ PLANU:



PRZEZNACZENIA TERENÓW:



ELEMENTY INFORMACYJNE NIE STANOWIĄCE USTALEŃ PLANU:



Cały obszar nr 162 znajduje się w:

-zasięgu udokumentowanego Głównego Zbiornika Wód Podziemnych 451 Subzbiornik Bogucice

-strefie nadzoru archeologicznego



URZĄD MIASTA KRAKOWA
BIURO PLANOWANIA PRZESTRZENNEGO




MIJSCOWY PLAN ZAGOSPODAROWANIA PRZESTRZENNEGO „DLA WYBRANYCH OBSZARÓW PRZYRODNICZYCH MIASTA KRAKOWA” OBSZAR Nr 163

Edycja do wyłożenia do publicznego wglądu
w dniach 11.04.2018-11.05.2018

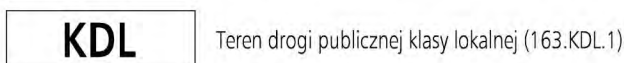

RYСУNEK PLANU - PROJEKT

Załącznik Nr 1 do Uchwały Nr Rady Miasta Krakowa z dnia

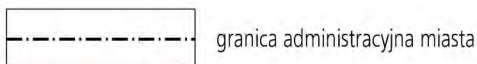
ELEMENTY USTALEŃ PLANU:



PRZEZNACZENIA TERENÓW:



ELEMENTY INFORMACYJNE NIE STANOWIĄCE USTALEŃ PLANU:



Cały obszar nr 163 znajduje się w:

- zasięgu udokumentowanego Głównego Zbiornika Wód Podziemnych 451 Subzbiornik Bogucice
- strefie nadzoru archeologicznego

25 0 50m
skala 1:1000



URZĄD MIASTA KRAKOWA
BIURO PLANOWANIA PRZESTRZENNEGO



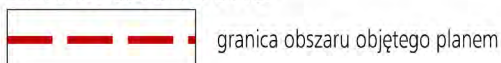
MIEJSCOWY PLAN ZAGOSPODAROWANIA PRZESTRZENNEGO „DLA WYBRANYCH OBSZARÓW PRZYRODNICZYCH MIASTA KRAKOWA” OBSZAR Nr 164

Edycja do wyłożenia do publicznego wglądu
w dniach 11.04.2018-11.05.2018


RYСУNEK PLANU - PROJEKT

Załącznik Nr 1 do Uchwały Nr Rady Miasta Krakowa z dnia

ELEMENTY USTALEŃ PLANU:



granica obszaru objętego planem



linie rozgraniczające

PRZEZNACZENIA TERENÓW:



Tereny rolnicze (164.Rz.1-164.Rz.2)



Tereny zieleni urządzonej (164.ZPb.1-164.ZPb.2)



Tereny dróg publicznych klasy autostrady (164.KDA.1-164.KDA.6)




Teren drogi publicznej klasy zbiorczej (164.KDZ.1)



Teren drogi wewnętrznej (164.KDW.1)

ELEMENTY INFORMACYJNE NIE STANOWIĄCE USTALEŃ PLANU:



granica administracyjna miasta



stanowiska archeologiczne obszarowe ujęte w gminnej ewidencji stanowisk archeologicznych (AZP 103-57/20, AZP 103-57/46)



historyczny układ drożny




obszar osuwisk wpisany do Rejestru terenów zagrożonych ruchami masowymi oraz terenów, na których występują te ruchy (014/12)



tereny o spadkach powyżej 12 %, predysponowane do wystąpienia ruchów masowych



granica strefy zagrożeń (50m od krawędzi jezdni) wchodzącej w skład obszaru ponadnormatywnego oddziaływania autostrady A4 na środowisko - wg decyzji o ustaleniu lokalizacji autostrady A4



granica strefy uciążliwości (150m od krawędzi jezdni) wchodzącej w skład obszaru ponadnormatywnego oddziaływania autostrady A4 na środowisko - wg decyzji o ustaleniu lokalizacji autostrady A4

Cały obszar nr 164 znajduje się w:

- zasięgu udokumentowanego Głównego Zbiornika Wód Podziemnych 451 Subzbiornik Bogucice
- strefie nadzoru archeologicznego



URZĄD MIASTA KRAKOWA
BIURO PLANOWANIA PRZESTRZENNEGO



MIJSCOWY PLAN ZAGOSPODAROWANIA PRZESTRZENNEGO „DLA WYBRANYCH OBSZARÓW PRZYRODNICZYCH MIASTA KRAKOWA” OBSZAR Nr 165

Edycja do wyłożenia do publicznego wglądu
w dniach 11.04.2018-11.05.2018

RYСУNEK PLANU - PROJEKT

Załącznik Nr 1 do Uchwały Nr Rady Miasta Krakowa z dnia

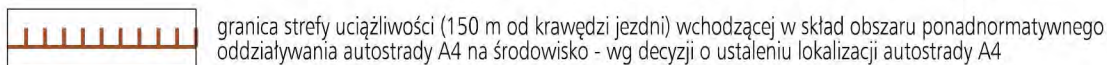
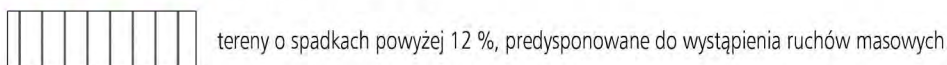
ELEMENTY USTALEŃ PLANU:



PRZEZNACZENIA TERENÓW:



ELEMENTY INFORMACYJNE NIE STANOWIĄCE USTALEŃ PLANU:



Cały obszar nr 165 znajduje się w zasięgu udokumentowanego Głównego Zbiornika Wód Podziemnych 451 Subzbiornik Bogucice



URZĄD MIASTA KRAKOWA
BIURO PLANOWANIA PRZESTRZENNEGO



MIJSCOWY PLAN ZAGOSPODAROWANIA PRZESTRZENNEGO „DLA WYBRANYCH OBSZARÓW PRZYRODNICZYCH MIASTA KRAKOWA” OBSZAR Nr 166

Edycja do wyłożenia do publicznego wglądu
w dniach 11.04.2018-11.05.2018

RYСУNEK PLANU - PROJEKT

Załącznik Nr 1 do Uchwały Nr Rady Miasta Krakowa z dnia

ELEMENTY USTALEŃ PLANU:



granica obszaru objętego planem



linie rozgraniczające

PRZEZNACZENIA TERENÓW:



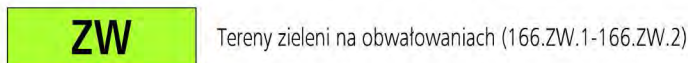
Teren rolniczy (166.R.1)



Teren rolniczy (166.Rp.1)



Teren wód powierzchniowych śródlądowych i zieleni urządzonej (166.WS/ZP.1)



Tereny zieleni na obwałowaniach (166.ZW.1-166.ZW.2)



Tereny wód powierzchniowych śródlądowych (166.WS.1-166.WS.2)

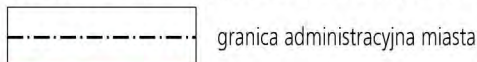


Teren infrastruktury technicznej - kanalizacja (166.K.1)



Tereny dróg publicznych klasy ekspresowej (166.KDS.1-166.KDS.3)


ELEMENTY INFORMACYJNE NIE STANOWIĄCE USTALEŃ PLANU:



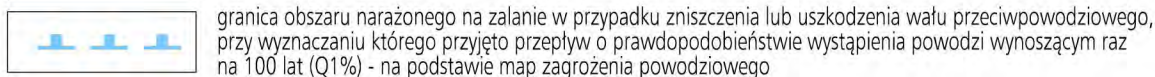
granica administracyjna miasta



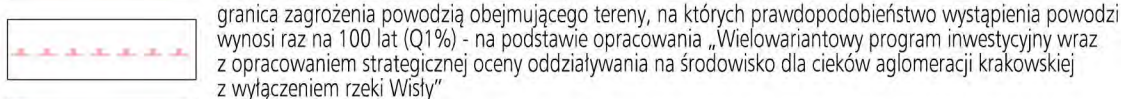
stanowisko archeologiczne obszarowe ujęte w gminnej ewidencji stanowisk archeologicznych (AZP 103-57;49)



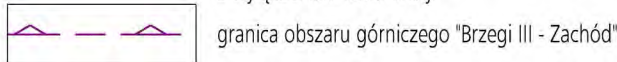
rowy i ciek



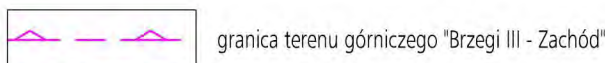
granica obszaru narażonego na zalanie w przypadku zniszczenia lub uszkodzenia wału przeciwpowodziowego, przy wyznaczeniu którego przyjęto przepływ o prawdopodobieństwie wystąpienia powodzi wynoszącym raz na 100 lat (Q1%) - na podstawie map zagrożenia powodziowego



granica zagrożenia powodzią obejmującego tereny, na których prawdopodobieństwo wystąpienia powodzi wynosi raz na 100 lat (Q1%) - na podstawie opracowania „Wielowariantowy program inwestycyjny wraz z opracowaniem strategicznej oceny oddziaływania na środowisko dla cieków aglomeracji krakowskiej z wyłączeniem rzeki Wisły”



granica obszaru górniczego "Brzegi III - Zachód"



granica terenu górniczego "Brzegi III - Zachód"



udokumentowane złoża kopalin stałych

Cały obszar nr 166 znajduje się w zasięgu udokumentowanego Głównego Zbiornika Wód Podziemnych 451 Subzbiornik Bogucice

25 0 50m
skala 1:1000



URZĄD MIASTA KRAKOWA
BIURO PLANOWANIA PRZESTRZENNEGO




MIEJSCOWY PLAN ZAGOSPODAROWANIA PRZESTRZENNEGO „DLA WYBRANYCH OBSZARÓW PRZYRODNICZYCH MIASTA KRAKOWA” OBSZAR Nr 167


Edycja do wyłożenia do publicznego wglądu
w dniach 11.04.2018-11.05.2018

RYSUNEK PLANU - PROJEKT


Załącznik Nr 1 do Uchwały Nr Rady Miasta Krakowa z dnia


ELEMENTY USTALEŃ PLANU:


 granica obszaru objętego planem

 linie rozgraniczające


PRZEZNACZENIA TERENÓW:


 Tereny rolnicze (167.Rp.1-167.Rp.2)

 Tereny wód powierzchniowych śródlądowych i zieleni urządzonej (167.WS/ZP.1-167.WS/ZP.2)

 Teren drogi publicznej klasy ekspresowej (167.KDS.1)

ELEMENTY INFORMACYJNE NIE STANOWIĄCE USTALEŃ PLANU:

 granica administracyjna miasta

 granica obszaru narażonego na zalanie w przypadku zniszczenia lub uszkodzenia wału przeciwpowodziowego, przy wyznaczeniu którego przyjęto przepływ o prawdopodobieństwie wystąpienia powodzi wynoszącym raz na 100 lat (Q1%) - na podstawie map zagrożenia powodziowego

 udokumentowane złoża kopalin stałych

 izofona hałasu drogowego Ldwn = 68 dB wg mapy akustycznej Krakowa z 2017 r.

Cały obszar nr 167 znajduje się w zasięgu udokumentowanego Głównego Zbiornika Wód Podziemnych 451 Subzbiornik Bogucice

25 0 50m
skala 1:1000



URZĄD MIASTA KRAKOWA
BIURO PLANOWANIA PRZESTRZENNEGO



MIEJSCOWY PLAN ZAGOSPODAROWANIA PRZESTRZENNEGO „DLA WYBRANYCH OBSZARÓW PRZYRODNICZYCH MIASTA KRAKOWA” OBSZAR Nr 168

Edycja do wyłożenia do publicznego wglądu
w dniach 11.04.2018-11.05.2018


RYСУNEK PLANU - PROJEKT

Załącznik Nr 1 do Uchwały Nr Rady Miasta Krakowa z dnia

ELEMENTY USTALEŃ PLANU:

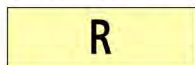


granica obszaru objętego planem



linie rozgraniczające

PRZEZNACZENIA TERENÓW:



Teren rolniczy (168.R.1)



Tereny zieleni urządzonej (168.ZPb.1-168.ZPb.4)




Teren drogi publicznej klasy ekspresowej (168.KDS.1)

ELEMENTY INFORMACYJNE NIE STANOWIĄCE USTALEŃ PLANU:



stanowiska archeologiczne obszarowe ujęte w gminnej ewidencji stanowisk archeologicznych
(AZP 102-57;43, AZP 102-57;48)



rowy i ciek



granica udokumentowanego Głównego Zbiornika Wód Podziemnych 451 Subzbiornik Bogucice

Cały obszar nr 168 znajduje się w obszarze narażonym na zalanie w przypadku zniszczenia lub uszkodzenia wału przeciwpowodziowego, przy wyznaczaniu którego przyjęto przepływ o prawdopodobieństwie wystąpienia powodzi wynoszącym raz na 100 lat (Q1%) - na podstawie map zagrożenia powodziowego



URZĄD MIASTA KRAKOWA
BIURO PLANOWANIA PRZESTRZENNEGO



MIEJSCOWY PLAN ZAGOSPODAROWANIA PRZESTRZENNEGO „DLA WYBRANYCH OBSZARÓW PRZYRODNICZYCH MIASTA KRAKOWA”

OBSZAR Nr 169

Edycja do wyłożenia do publicznego wglądu
w dniach 11.04.2018-11.05.2018

RYСУNEK PLANU - PROJEKT

Załącznik Nr 1 do Uchwały Nr Rady Miasta Krakowa z dnia

ELEMENTY USTALEŃ PLANU:



granica obszaru objętego planem



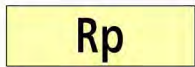
linie rozgraniczające

PRZEZNACZENIA TERENÓW:



R

Tereny rolnicze (169.R.1-169.R.6)



Rp

Teren rolniczy (169.Rp.1)



Rz

Tereny rolnicze (169.Rz.1-169.Rz.3)



R/ZZ

Tereny rolnicze w obszarze szczególnego zagrożenia powodzią (169.R/ZZ.1-169.R/ZZ.5)



ZL

Tereny lasu (169.ZL.1-169.ZL.3)



ZL/ZZ

Tereny lasów w obszarze szczególnego zagrożenia powodzią (169.ZL/ZZ.1-169.ZL/ZZ.3)



ZPb

Tereny zieleni urządzonej (169.ZPb.1-169.ZPb.8)



ZPb/ZZ

Tereny zieleni urządzonej w obszarze szczególnego zagrożenia powodzią (169.ZPb/ZZ.1)



ZI

Tereny zieleni izolacyjnej (169.ZI.1-169.ZI.3)



ZW

Tereny zieleni na obwałowaniach (169.ZW.1-169.ZW.7)




ZWs/ZZ

Tereny zieleni nadrzecznej w obszarze szczególnego zagrożenia powodzią (169.ZWs/ZZ.1)



WS

Tereny wód powierzchniowych śródlądowych (169.WS.1-169.WS.2)



E

Tereny infrastruktury technicznej - elektroenergetyka (169.E.1)



KDS

Tereny drogi publicznej klasy ekspresowej (169.KDS.1)



KDZ

Tereny dróg publicznych klasy zbiorczej (169.KDZ.1-169.KDZ.2)



KDD


Tereny drogi publicznej klasy dojazdowej (169.KDD.1)



KDW

Tereny drogi wewnętrznej (169.KDW.1)

ELEMENTY INFORMACYJNE NIE STANOWIĄCE USTALEŃ PLANU:



granica administracyjna miasta



ciąg widokowy



historyczny układ drożny



rowy i ciek



granica udokumentowanego Głównego Zbiornika Wód Podziemnych 451 Subzbiornik Bogucice



granica obszaru szczególnego zagrożenia powodzią obejmującego tereny, na których prawdopodobieństwo wystąpienia powodzi jest średnie i wynosi raz na 100 lat (Q1%) - na podstawie map zagrożenia powodziowego



granica obszaru, dla którego prawdopodobieństwo wystąpienia powodzi wynosi raz na 500 lat (Q0,2%) - na podstawie map zagrożenia powodziowego



granica obszaru narażonego na zalanie w przypadku zniszczenia lub uszkodzenia wału przeciwpowodziowego, przy wyznaczeniu którego przyjęto przepływ o prawdopodobieństwie wystąpienia powodzi wynoszącym raz na 100 lat (Q1%) - na podstawie map zagrożenia powodziowego



udokumentowane złoża kopalin stałych



przebieg głównych tras rowerowych układu miejskiego (wg Studium)



przebieg łącznikowych tras rowerowych układu miejskiego (wg Studium)



25 0 50m
skala 1:1000



URZĄD MIASTA KRAKOWA
BIURO PLANOWANIA PRZESTRZENNEGO



MIEJSCOWY PLAN ZAGOSPODAROWANIA PRZESTRZENNEGO „DLA WYBRANYCH OBSZARÓW PRZYRODNICZYCH MIASTA KRAKOWA”

OBSZAR Nr 170


Edycja do wyłożenia do publicznego wglądu
w dniach 11.04.2018-11.05.2018

RYСУNEK PLANU - PROJEKT

Załącznik Nr 1 do Uchwały NrRady Miasta Krakowa z dnia


ELEMENTY USTALEŃ PLANU:

 granica obszaru objętego planem


 linie rozgraniczające

PRZEZNACZENIA TERENÓW:

 Teren zieleni izolacyjnej (170.ZI.1)

 Teren drogi publicznej klasy ekspresowej (170.KDS.1)

ELEMENTY INFORMACYJNE NIE STANOWIĄCE USTALEŃ PLANU:

 przebieg łącznikowych tras rowerowych układu miejskiego (wg Studium)

Cały obszar nr 170 znajduje się w obszarze narażonym na zalanie w przypadku zniszczenia lub uszkodzenia wału przeciwpowodziowego, przy wyznaczeniu którego przyjęto przepływ o prawdopodobieństwie wystąpienia powodzi wynoszącym raz na 100 lat (Q1%) - na podstawie map zagrożenia powodziowego

25 0 50m
skala 1:1000



URZĄD MIASTA KRAKOWA
BIURO PLANOWANIA PRZESTRZENNEGO



MIJSCOWY PLAN ZAGOSPODAROWANIA PRZESTRZENNEGO „DLA WYBRANYCH OBSZARÓW PRZYRODNICZYCH MIASTA KRAKOWA” OBSZAR Nr 171

Edycja do wyłożenia do publicznego wglądu
w dniach 11.04.2018-11.05.2018

RYСУNEK PLANU - PROJEKT

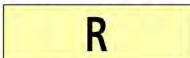
Załącznik Nr 1 do Uchwały Nr Rady Miasta Krakowa z dnia


ELEMENTY USTALEŃ PLANU:


 granica obszaru objętego planem


 linie rozgraniczające


PRZEZNACZENIA TERENÓW:

 Tereny rolnicze (171.R.1-171.R.4)

 Tereny zieleni urządzonej (171.ZP.1-171.ZP.3)

 Teren zieleni urządzonej (171.ZPz.1)


 Tereny zieleni urządzonej (171.ZPb.1-171.ZPb.3)

 Teren zieleni nadrzecznej w obszarze szczególnego zagrożenia powodzią (171.ZWs/ZZ.1)


 Tereny wód powierzchniowych śródlądowych (171.WS.1-171.WS.2)

 Teren infrastruktury technicznej - kanalizacja (171.K.1)


 Tereny dróg publicznych klasy dojazdowej (171.KDD.1-171.KDD.3)


 Tereny dróg wewnętrznych (171.KDW.1-171.KDW.2)


ELEMENTY INFORMACYJNE NIE STANOWIĄCE USTALEŃ PLANU:

 granica administracyjna miasta

 historyczny układ drożny

 rowy i ciekі

 granica udokumentowanego Głównego Zbiornika Wód Podziemnych 326 Zbiornik Częstochowa (E)

 izofona hałasu drogowego $L_{dwn} = 68$ dB wg mapy akustycznej Krakowa z 2017 r.

Cały obszar nr 171 znajduje się w:

-zasięgu udokumentowanego Głównego Zbiornika Wód Podziemnych 326 Zbiornik Częstochowa (E)

25 0 50m
skala 1:1000



URZĄD MIASTA KRAKOWA
BIURO PLANOWANIA PRZESTRZENNEGO



MIJSCOWY PLAN ZAGOSPODAROWANIA PRZESTRZENNEGO „DLA WYBRANYCH OBSZARÓW PRZYRODNICZYCH MIASTA KRAKOWA” OBSZAR Nr 172


Edycja do wyłożenia do publicznego wglądu
w dniach 11.04.2018-11.05.2018

RYSUNEK PLANU - PROJEKT

Załącznik Nr 1 do Uchwały Nr Rady Miasta Krakowa z dnia

ELEMENTY USTALEŃ PLANU:

 granica obszaru objętego planem

 linie rozgraniczające

PRZEZNACZENIA TERENÓW:

ZP

Tereny zieleni urządzonej (172.ZP.1-172.ZP.3)

ZD

Teren ogrodów działkowych (172.ZD.1)

ZI

Teren zieleni izolacyjnej (172.ZI.1)

ELEMENTY INFORMACYJNE NIE STANOWIĄCE USTALEŃ PLANU:

 układ dróg Twierdzy Kraków



obszary osuwisk wpisanych do Rejestru terenów zagrożonych ruchami masowymi oraz terenów, na których występują te ruchy (008/17, 009/17)



granica terenu zagrożonego ruchami masowymi ziemi wpisanego do Rejestru terenów zagrożonych ruchami masowymi ziemi oraz terenów, na których występują te ruchy (009/17)



tereny o spadkach powyżej 12 %, predysponowane do wystąpienia ruchów masowych

Cały obszar nr 172 znajduje się w strefie nadzoru archeologicznego

25 0 50m
skala 1:1000



URZĄD MIASTA KRAKOWA
BIURO PLANOWANIA PRZESTRZENNEGO



MIEJSCOWY PLAN ZAGOSPODAROWANIA PRZESTRZENNEGO „DLA WYBRANYCH OBSZARÓW PRZYRODNICZYCH MIASTA KRAKOWA”

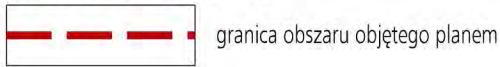
OBSZAR Nr 173

*Edycja do wyłożenia do publicznego wglądu
w dniach 11.04.2018-11.05.2018*

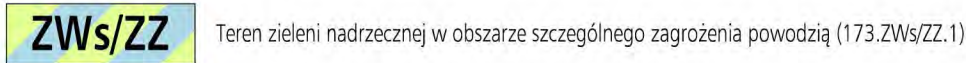
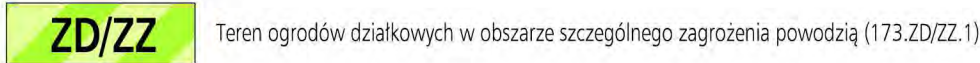
RYСУNEK PLANU - PROJEKT

Załącznik Nr 1 do Uchwały Nr Rady Miasta Krakowa z dnia

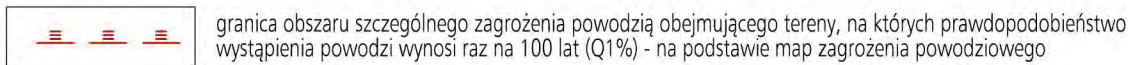
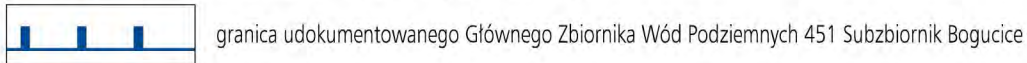
ELEMENTY USTALEŃ PLANU:



PRZEZNACZENIA TERENÓW:



ELEMENTY INFORMACYJNE NIE STANOWIĄCE USTALEŃ PLANU:



Cały obszar nr 173 znajduje się w obszarze szczególnego zagrożenia powodzią

25 0 50m
skala 1:1000



URZĄD MIASTA KRAKOWA
BIURO PLANOWANIA PRZESTRZENNEGO



MIEJSCOWY PLAN ZAGOSPODAROWANIA PRZESTRZENNEGO „DLA WYBRANYCH OBSZARÓW PRZYRODNICZYCH MIASTA KRAKOWA”


OBSZAR Nr 174


Edycja do wyłożenia do publicznego wglądu
w dniach 11.04.2018-11.05.2018

RYСУNEK PLANU - PROJEKT

Załącznik Nr 1 do Uchwały Nr Rady Miasta Krakowa z dnia

ELEMENTY USTALEŃ PLANU:

 granica obszaru objętego planem

 linie rozgraniczające

PRZEZNACZENIA TERENÓW:

 Teren rolniczy (174.R.1)

 Teren zieleni urządzonej (174.ZPb.1)

ELEMENTY INFORMACYJNE NIE STANOWIĄCE USTALEŃ PLANU:

Cały obszar nr 174 znajduje się w obszarze narażonym na zalanie w przypadku zniszczenia lub uszkodzenia wału przeciwpowodziowego, przy wyznaczeniu którego przyjęto przepływ o prawdopodobieństwie wystąpienia powodzi wynoszącym raz na 100 lat (Q1%) - na podstawie map zagrożenia powodziowego

25 0 50m
skala 1:1000



URZĄD MIASTA KRAKOWA
BIURO PLANOWANIA PRZESTRZENNEGO



MIEJSCOWY PLAN ZAGOSPODAROWANIA PRZESTRZENNEGO „DLA WYBRANYCH OBSZARÓW PRZYRODNICZYCH MIASTA KRAKOWA” OBSZAR Nr 175


Edycja do wyłożenia do publicznego wglądu
w dniach 11.04.2018-11.05.2018

RYСУNEK PLANU - PROJEKT


Załącznik Nr 1 do Uchwały Nr Rady Miasta Krakowa z dnia

ELEMENTY USTALEŃ PLANU:


 granica obszaru objętego planem


 linie rozgraniczające

PRZEZNACZENIA TERENÓW:


 Tereny rolnicze w obszarze szczególnego zagrożenia powodzią (175.R/ZZ.1-175.R/ZZ.2)


 Tereny wód powierzchniowych śródlądowych (175.WS.1-175.WS.2)


 Tereny kolejowe (175.KK.1-175.KK.2)

 Teren drogi publicznej klasy zbiorczej (175.KDZ.1)

ELEMENTY INFORMACYJNE NIE STANOWIĄCE USTALEŃ PLANU:

 granica administracyjna miasta

 rowy i ciekі

 granica obszaru szczególnego zagrożenia powodzią obejmującego tereny, na których prawdopodobieństwo wystąpienia powodzi wynosi raz na 100 lat (Q1%) - na podstawie map zagrożenia powodziowego

Cały obszar nr 175 znajduje się w obszarze narażonym na zalanie w przypadku zniszczenia lub uszkodzenia wału przeciwpowodziowego, przy wyznaczaniu którego przyjęto przepływ o prawdopodobieństwie wystąpienia powodzi wynoszącym raz na 500 lat (Q0,2%) - na podstawie map zagrożenia powodziowego

25 0 50m
skala 1:1000



URZĄD MIASTA KRAKOWA
BIURO PLANOWANIA PRZESTRZENNEGO



MIJSCOWY PLAN ZAGOSPODARÓWANIA PRZESTRZENNEGO „DLA WYBRANYCH OBSZARÓW PRZYRODNICZYCH MIASTA KRAKOWA” OBSZAR Nr 176

Edycja do wyłożenia do publicznego wglądu
w dniach 11.04.2018-11.05.2018

RYСУNEK PLANU - PROJEKT

Załącznik Nr 1 do Uchwały NrRady Miasta Krakowa z dnia

ELEMENTY USTALEŃ PLANU:

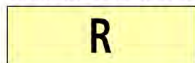


granica obszaru objętego planem



linie rozgraniczające


PRZEZNACZENIA TERENÓW:



Teren rolniczy (176.R.1)

ELEMENTY INFORMACYJNE NIE STANOWIĄCE USTALEŃ PLANU:

Cały obszar nr 176 znajduje się w obszarze narażonym na zalanie w przypadku zniszczenia lub uszkodzenia wału przeciwpowodziowego, przy wyznaczaniu którego przyjęto przepływ o prawdopodobieństwie wystąpienia powodzi wynoszącym raz na 100 lat (Q1%) - na podstawie map zagrożenia powodziowego



URZĄD MIASTA KRAKOWA
BIURO PLANOWANIA PRZESTRZENNEGO



MIJSCOWY PLAN ZAGOSPODAROWANIA PRZESTRZENNEGO „DLA WYBRANYCH OBSZARÓW PRZYRODNICZYCH MIASTA KRAKOWA” OBSZAR Nr 177

Edycja do wyłożenia do publicznego wglądu
w dniach 11.04.2018-11.05.2018



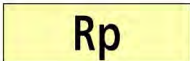










RYСУNEK PLANU - PROJEKT

Załącznik Nr 1 do Uchwały Nr Rady Miasta Krakowa z dnia










ELEMENTY USTALEŃ PLANU:

	granica obszaru objętego planem		linie rozgraniczające
--	---------------------------------	---	-----------------------

PRZEZNACZENIA TERENÓW:

	R	Tereny rolnicze (177.R.1-177.R.9)		KDG	Teren drogi publicznej klasy głównej (177.KDG.1)
	Rp	Teren rolniczy (177.Rp.1)		KDL	Teren drogi publicznej klasy lokalnej (177.KDL.1)
	R/ZZ	Teren rolniczy w obszarze szczególnego zagrożenia powodzią (177.R/ZZ.1)		KDD	Teren drogi publicznej klasy dojazdowej (177.KDD.1)
	ZPb	Tereny zieleni urządzonej (177.ZPb.1-177.ZPb.11)		KDW	Teren drogi wewnętrznej (177.KDW.1)
	WS/ZP	Teren wód powierzchniowych śródlądowych i zieleni urządzonej (177.WS/ZP.1)		KDX	Teren ciągu pieszo-rowerowego (177.KDX.1)
	ZW	Teren zieleni na obwałowaniach (177.ZW.1)		KK	Teren kolei (177.KK.1)
	WS	Tereny wód powierzchniowych śródlądowych (177.WS.1-177.WS.3)			

ELEMENTY INFORMACYJNE NIE STANOWIĄCE USTALEŃ PLANU:

	granica administracyjna miasta
	granica strefy nadzoru archeologicznego
	historyczny układ drożny
	rowy i ciek
	granica obszaru szczególnego zagrożenia powodzią obejmującego tereny, na których prawdopodobieństwo wystąpienia powodzi wynosi raz na 100 lat (Q1%) - na podstawie map zagrożenia powodziowego
	granica obszaru, dla którego prawdopodobieństwo wystąpienia powodzi wynosi raz na 500 lat (Q0,2%) - na podstawie map zagrożenia powodziowego
	granica obszaru narażonego na zalanie w przypadku zniszczenia lub uszkodzenia wału przeciwpowodziowego, przy wyznaczaniu którego przyjęto przepływ o prawdopodobieństwie wystąpienia powodzi wynoszącym raz na 100 lat (Q1%) - na podstawie map zagrożenia powodziowego
	przebieg łącznikowych tras rowerowych układu miejskiego (wg Studium)
	tereny o spadkach powyżej 12 %, predysponowane do wystąpienia ruchów masowych

25 0 50m
skala 1:1000



URZĄD MIASTA KRAKOWA
BIURO PLANOWANIA PRZESTRZENNEGO



MIJSCOWY PLAN ZAGOSPODAROWANIA PRZESTRZENNEGO „DLA WYBRANYCH OBSZARÓW PRZYRODNICZYCH MIASTA KRAKOWA” OBSZAR Nr 178

Edycja do wyłożenia do publicznego wglądu
w dniach 11.04.2018-11.05.2018

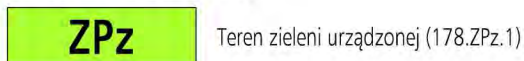
RYСУNEK PLANU - PROJEKT

Załącznik Nr 1 do Uchwały NrRady Miasta Krakowa z dnia

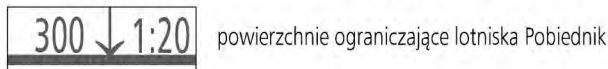
ELEMENTY USTALEŃ PLANU:



PRZEZNACZENIA TERENÓW:



ELEMENTY INFORMACYJNE NIE STANOWIĄCE USTALEŃ PLANU:



Cały obszar nr 178 znajduje się w obszarze narażonym na zalanie w przypadku zniszczenia lub uszkodzenia wału przeciwpowodziowego, przy wyznaczeniu którego przyjęto przepływ o prawdopodobieństwie wystąpienia powodzi wynoszącym raz na 100 lat (Q1%) - na podstawie map zagrożenia powodziowego



URZĄD MIASTA KRAKOWA
BIURO PLANOWANIA PRZESTRZENNEGO




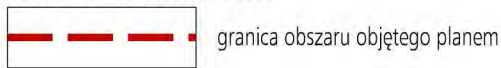
MIEJSCOWY PLAN ZAGOSPODAROWANIA PRZESTRZENNEGO „DLA WYBRANYCH OBSZARÓW PRZYRODNICZYCH MIASTA KRAKOWA” OBSZAR Nr 179

Edycja do wyłożenia do publicznego wglądu
w dniach 11.04.2018-11.05.2018

RYСУNEK PLANU - PROJEKT

Załącznik Nr 1 do Uchwały NrRady Miasta Krakowa z dnia

ELEMENTY USTALEŃ PLANU:



PRZEZNACZENIA TERENÓW:



ELEMENTY INFORMACYJNE NIE STANOWIĄCE USTALEŃ PLANU:



Cały obszar nr 179 znajduje się w obszarze narażonym na zalanie w przypadku zniszczenia lub uszkodzenia wału przeciwpowodziowego, przy wyznaczaniu którego przyjęto przepływ o prawdopodobieństwie wystąpienia powodzi wynoszącym raz na 100 lat (Q1%) - na podstawie map zagrożenia powodziowego

25 0 50m
skala 1:1000



URZĄD MIASTA KRAKOWA
BIURO PLANOWANIA PRZESTRZENNEGO



MIEJSCOWY PLAN ZAGOSPODAROWANIA PRZESTRZENNEGO „DLA WYBRANYCH OBSZARÓW PRZYRODNICZYCH MIASTA KRAKOWA”

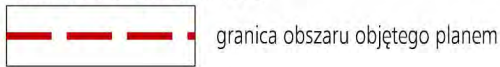
OBSZAR Nr 180

Edycja do wyłożenia do publicznego wglądu
w dniach 11.04.2018-11.05.2018

RYСУNEK PLANU - PROJEKT

Załącznik Nr 1 do Uchwały Nr Rady Miasta Krakowa z dnia

ELEMENTY USTALEŃ PLANU:

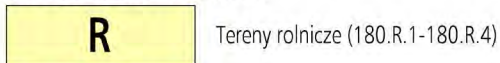


granica obszaru objętego planem

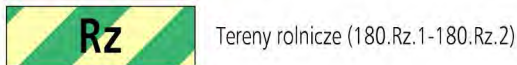


linie rozgraniczające

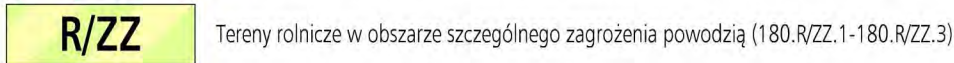
PRZEZNACZENIA TERENÓW:



Tereny rolnicze (180.R.1-180.R.4)



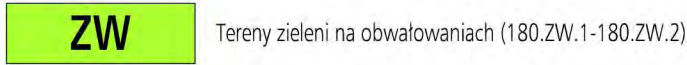
Tereny rolnicze (180.Rz.1-180.Rz.2)



Tereny rolnicze w obszarze szczególnego zagrożenia powodzią (180.R/ZZ.1-180.R/ZZ.3)



Tereny lasu (180.ZL.1-180.ZL.2)



Tereny zieleni na obwałowaniach (180.ZW.1-180.ZW.2)



Tereny wód powierzchniowych śródlądowych (180.WS.1-180.WS.2)



Tereny dróg publicznych klasy głównej (180.KDG.1-180.KDG.3)

ELEMENTY INFORMACYJNE NIE STANOWIĄCE USTALEŃ PLANU:



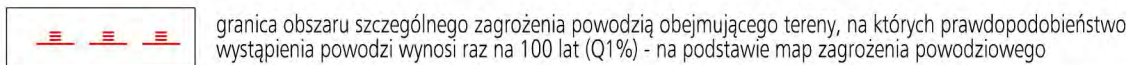
granica administracyjna miasta



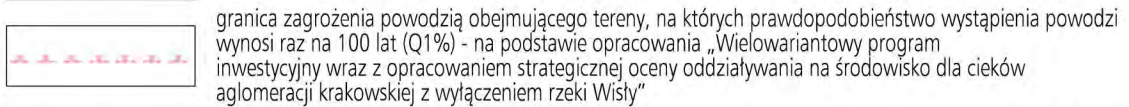
granica strefy nadzoru archeologicznego



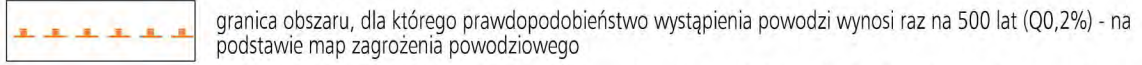
rowy i ciek



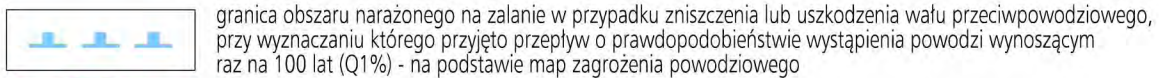
granica obszaru szczególnego zagrożenia powodzią obejmującego tereny, na których prawdopodobieństwo wystąpienia powodzi wynosi raz na 100 lat (Q1%) - na podstawie map zagrożenia powodziowego



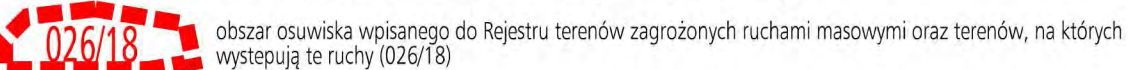
granica zagrożenia powodzią obejmującego tereny, na których prawdopodobieństwo wystąpienia powodzi wynosi raz na 100 lat (Q1%) - na podstawie opracowania „Wielowariantowy program inwestycyjny wraz z opracowaniem strategicznej oceny oddziaływania na środowisko dla cieków aglomeracji krakowskiej z wyłączeniem rzeki Wisły”



granica obszaru, dla którego prawdopodobieństwo wystąpienia powodzi wynosi raz na 500 lat (Q0,2%) - na podstawie map zagrożenia powodziowego



granica obszaru narażonego na zalanie w przypadku zniszczenia lub uszkodzenia wału przeciwpowodziowego, przy wyznaczaniu którego przyjęto przepływ o prawdopodobieństwie wystąpienia powodzi wynoszącym raz na 100 lat (Q1%) - na podstawie map zagrożenia powodziowego



obszar osuwiska wpisanego do Rejestru terenów zagrożonych ruchami masowymi oraz terenów, na których występują te ruchy (026/18)



powierzchnie ograniczające
lotniska Pobodnik

25 0 50m
skala 1:1000



URZĄD MIASTA KRAKOWA
BIURO PLANOWANIA PRZESTRZENNEGO




MIEJSCOWY PLAN ZAGOSPODAROWANIA PRZESTRZENNEGO „DLA WYBRANYCH OBSZARÓW PRZYRODNICZYCH MIASTA KRAKOWA” OBSZAR Nr 181

Edycja do wyłożenia do publicznego wglądu
w dniach 11.04.2018-11.05.2018

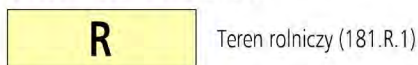
RYСУNEK PLANU - PROJEKT

Załącznik Nr 1 do Uchwały NrRady Miasta Krakowa z dnia

ELEMENTY USTALEŃ PLANU:



PRZEZNACZENIA TERENÓW:



ELEMENTY INFORMACYJNE NIE STANOWIĄCE USTALEŃ PLANU:



Cały obszar nr 181 znajduje się w obszarze narażonym na zalanie w przypadku zniszczenia lub uszkodzenia wafu przeciwpowodziowego, przy wyznaczeniu którego przyjęto przepływ o prawdopodobieństwie wystąpienia powodzi wynoszącym raz na 100 lat (Q1%) - na podstawie map zagrożenia powodziowego



URZĄD MIASTA KRAKOWA
BIURO PLANOWANIA PRZESTRZENNEGO



MIJSCOWY PLAN ZAGOSPODAROWANIA PRZESTRZENNEGO „DLA WYBRANYCH OBSZARÓW PRZYRODNICZYCH MIASTA KRAKOWA” OBSZAR Nr 182

Edycja do wyłożenia do publicznego wglądu
w dniach 11.04.2018-11.05.2018

RYСУNEK PLANU - PROJEKT

Załącznik Nr 1 do Uchwały Nr Rady Miasta Krakowa z dnia

ELEMENTY USTALEŃ PLANU:



granica obszaru objętego planem



linie rozgraniczające

PRZEZNACZENIA TERENÓW:



ZPz

Tereny zieleni urządzonej (182.ZPz.1-182.ZPz.2)



WS

Teren wód powierzchniowych śródlądowych (182.WS.1)



KDZ


Teren drogi publicznej klasy zbiorczej (182.KDZ.1)



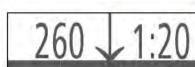
KDD

Tereny dróg publicznych klasy dojazdowej
(182.KDD.1-182.KDD.2)

ELEMENTY INFORMACYJNE NIE STANOWIĄCE USTALEŃ PLANU:



rowy i ciek




powierzchnie ograniczające lotniska Pobiednik



izofona hałasu drogowego $L_{dwn} = 68$ dB wg mapy akustycznej Krakowa z 2017 r.

Cały obszar nr 182 znajduje się w obszarze narażonym na zalanie w przypadku zniszczenia lub uszkodzenia wału przeciwpowodziowego, przy wyznaczaniu którego przyjęto przepływ o prawdopodobieństwie wystąpienia powodzi wynoszącym raz na 100 lat (Q1%) - na podstawie map zagrożenia powodziowego



URZĄD MIASTA KRAKOWA
BIURO PLANOWANIA PRZESTRZENNEGO




MIEJSCOWY PLAN ZAGOSPODAROWANIA PRZESTRZENNEGO „DLA WYBRANYCH OBSZARÓW PRZYRODNICZYCH MIASTA KRAKOWA” OBSZAR Nr 183


Edycja do wyłożenia do publicznego wglądu
w dniach 11.04.2018-11.05.2018

RYСУNEK PLANU - PROJEKT

Załącznik Nr 1 do Uchwały NrRady Miasta Krakowa z dnia

ELEMENTY USTALEŃ PLANU:


 granica obszaru objętego planem

 linie rozgraniczające

PRZEZNACZENIA TERENÓW:

 Teren rolniczy (183.R.1)

ELEMENTY INFORMACYJNE NIE STANOWIĄCE USTALEŃ PLANU:

 granica obszaru narażonego na zalanie w przypadku zniszczenia lub uszkodzenia wału przeciwpowodziowego, przy wyznaczaniu którego przyjęto przepływ o prawdopodobieństwie wystąpienia powodzi wynoszącym raz na 100 lat (Q1%) - na podstawie map zagrożenia powodziowego

25 0 50m
skala 1:1000



URZĄD MIASTA KRAKOWA
BIURO PLANOWANIA PRZESTRZENNEGO



MIJSCOWY PLAN ZAGOSPODAROWANIA PRZESTRZENNEGO „DLA WYBRANYCH OBSZARÓW PRZYRODNICZYCH MIASTA KRAKOWA”

OBSZAR Nr 184

Edycja do wyłożenia do publicznego wglądu
w dniach 11.04.2018-11.05.2018






RYСУNEK PLANU - PROJEKT

Załącznik Nr 1 do Uchwały Nr Rady Miasta Krakowa z dnia







ELEMENTY USTALEŃ PLANU:

	granica obszaru objętego planem
	linie rozgraniczające

PRZEZNACZENIA TERENÓW:

	R	Tereny rolnicze (184.R.1-184.R.2)
	Rp	Tereny rolnicze (184.Rp.1-184.Rp.2)
	Rz	Teren rolniczy (184.Rz.1)
	ZPb	Tereny zieleni urządzonej (184.ZPb.1-184.ZPb.4)
	ZW	Teren zieleni na obwałowaniach (184.ZW.1)
	WS	Tereny wód powierzchniowych śródlądowych (184.WS.1-184.WS.2)
	K	Teren infrastruktury technicznej - kanalizacja (184.K.1)
	KDG	Teren drogi publicznej klasy głównej (184.KDG.1)
	KDZ	Teren drogi publicznej klasy zbiorczej (184.KDZ.1)
	KDD	Teren drogi publicznej klasy dojazdowej (184.KDD.1)

ELEMENTY INFORMACYJNE NIE STANOWIĄCE USTALEŃ PLANU:

	102-58,4	stanowisko archeologiczne obszarowe ujęte w gminnej ewidencji stanowisk archeologicznych (AZP 102-58;4)
	△ △ △ △ △	granica strefy nadzoru archeologicznego
		historyczny układ drożny
		rowy i ciek
		granica obszaru narażonego na zalanie w przypadku zniszczenia lub uszkodzenia wału przeciwpowodziowego, przy wyznaczaniu którego przyjęto przepływ o prawdopodobieństwie wystąpienia powodzi wynoszącym raz na 100 lat (Q1%) - na podstawie map zagrożenia powodziowego
	246 ↓ 1:20	powierzchnie ograniczające lotniska Pobiednik

25 0 50m
skala 1:1000



URZĄD MIASTA KRAKOWA
BIURO PLANOWANIA PRZESTRZENNEGO



MIEJSCOWY PLAN ZAGOSPODAROWANIA PRZESTRZENNEGO „DLA WYBRANYCH OBSZARÓW PRZYRODNICZYCH MIASTA KRAKOWA” OBSZAR Nr 185

Edycja do wyłożenia do publicznego wglądu
w dniach 11.04.2018-11.05.2018

RYСУNEK PLANU - PROJEKT

Załącznik Nr 1 do Uchwały Nr Rady Miasta Krakowa z dnia

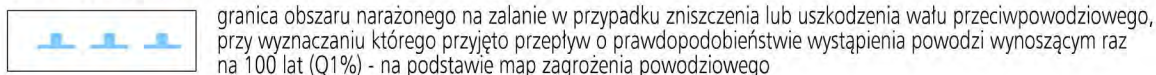
ELEMENTY USTALEŃ PLANU:



PRZEZNACZENIA TERENÓW:



ELEMENTY INFORMACYJNE NIE STANOWIĄCE USTALEŃ PLANU:



25 0 50m
skala 1:1000



URZĄD MIASTA KRAKOWA
BIURO PLANOWANIA PRZESTRZENNEGO



MIEJSCOWY PLAN ZAGOSPODAROWANIA PRZESTRZENNEGO „DLA WYBRANYCH OBSZARÓW PRZYRODNICZYCH MIASTA KRAKOWA” OBSZAR Nr 186

Edycja do wyłożenia do publicznego wglądu
w dniach 11.04.2018-11.05.2018

RYSUNEK PLANU - PROJEKT

Załącznik Nr 1 do Uchwały NrRady Miasta Krakowa z dnia

ELEMENTY USTALEŃ PLANU:


 granica obszaru objętego planem


 linie rozgraniczające


PRZEZNACZENIA TERENÓW:

 Teren rolniczy (186.R.1)

ELEMENTY INFORMACYJNE NIE STANOWIĄCE USTALEŃ PLANU:

 stanowisko archeologiczne obszarowe ujęte w gminnej ewidencji stanowisk archeologicznych (AZP 102-58;34)

 granica strefy nadzoru archeologicznego

 granica obszaru narażonego na zalanie w przypadku zniszczenia lub uszkodzenia wału przeciwpowodziowego, przy wyznaczaniu którego przyjęto przepływ o prawdopodobieństwie wystąpienia powodzi wynoszącym raz na 100 lat (Q1%) - na podstawie map zagrożenia powodziowego

25 0 50m
skala 1:1000



URZĄD MIASTA KRAKOWA
BIURO PLANOWANIA PRZESTRZENNEGO





MIJSCOWY PLAN ZAGOSPODAROWANIA PRZESTRZENNEGO „DLA WYBRANYCH OBSZARÓW PRZYRODNICZYCH MIASTA KRAKOWA” OBSZAR Nr 187

Edycja do wyłożenia do publicznego wglądu
w dniach 11.04.2018-11.05.2018




RYСУNEK PLANU - PROJEKT

Załącznik Nr 1 do Uchwały Nr Rady Miasta Krakowa z dnia












ELEMENTY USTALEŃ PLANU:

	granica obszaru objętego planem
	linie rozgraniczające
	nieprzekraczalne linie zabudowy

PRZEZNACZENIA TERENÓW:

	Teren zieleni urządzonej (187.ZP.1)
	Teren zieleni urządzonej (187.ZPp.1)
	Teren drogi publicznej klasy zbiorczej (187.KDZ.1)

ELEMENTY INFORMACYJNE NIE STANOWIĄCE USTALEŃ PLANU:

	obszar i obiekty wpisany do rejestru zabytków (A-950, A-1296/M)
	oznaczenie budynku objętego wpisem do rejestru zabytków (187.R-1)
	obiekt wpisany do gminnej ewidencji zabytków (187.E-1)
	stanowiska archeologiczne obszarowe ujęte w gminnej ewidencji stanowisk archeologicznych (AZP 102-58;8, AZP 102-58;10)
	granica strefy nadzoru archeologicznego
	historyczny układ drożny
	pomniki przyrody
	obszary osuwisk wpisanych do Rejestru terenów zagrożonych ruchami masowymi oraz terenów, na których występują te ruchy (019/18, 020/18, 021/18)
	granice terenów zagrożonych ruchami masowymi ziemi wpisanych do Rejestru terenów zagrożonych ruchami masowymi ziemi oraz terenów, na których występują te ruchy (009/18, 010/18)
	tereny o spadkach powyżej 12 %, predysponowane do wystąpienia ruchów masowych
	przebieg łącznikowych tras rowerowych układu miejskiego (wg Studium)

25 0 50m
skala 1:1000



URZĄD MIASTA KRAKOWA
BIURO PLANOWANIA PRZESTRZENNEGO



MIEJSCOWY PLAN ZAGOSPODAROWANIA PRZESTRZENNEGO „DLA WYBRANYCH OBSZARÓW PRZYRODNICZYCH MIASTA KRAKOWA”


OBSZAR Nr 188

Edycja do wyłożenia do publicznego wglądu
w dniach 11.04.2018-11.05.2018

RYSUNEK PLANU - PROJEKT

Załącznik Nr 1 do Uchwały NrRady Miasta Krakowa z dnia


ELEMENTY USTALEŃ PLANU:

 granica obszaru objętego planem


 linie rozgraniczające

PRZEZNACZENIA TERENÓW:

 Teren zieleni izolacyjnej (188.ZI.1)

 Teren kolei (188.KK.1)

ELEMENTY INFORMACYJNE NIE STANOWIĄCE USTALEŃ PLANU:

 stanowisko archeologiczne obszarowe ujęte w gminnej ewidencji stanowisk archeologicznych (AZP 102-58;19)

 granica strefy nadzoru archeologicznego

 rowy i ciek

Cały obszar nr 188 znajduje się w zasięgu udokumentowanego Głównego Zbiornika Wód Podziemnych 450 - Dolina rzeki Wisła (Kraków)

25 0 50m
skala 1:1000



URZĄD MIASTA KRAKOWA
BIURO PLANOWANIA PRZESTRZENNEGO



MIJSCOWY PLAN ZAGOSPODAROWANIA PRZESTRZENNEGO „DLA WYBRANYCH OBSZARÓW PRZYRODNICZYCH MIASTA KRAKOWA”

OBSZAR Nr 189

Edycja do wyłożenia do publicznego wglądu
w dniach 11.04.2018-11.05.2018

RYСУNEK PLANU - PROJEKT

Załącznik Nr 1 do Uchwały Nr Rady Miasta Krakowa z dnia


ELEMENTY USTALEŃ PLANU:

 granica obszaru objętego planem

 linie rozgraniczające

PRZEZNACZENIA TERENÓW:

 Tereny rolnicze (189.Rz.1-189.Rz.4)

 Tereny zieleni na obwałowaniach (189.ZW.1-189.ZW.2)

 Tereny wód powierzchniowych śródlądowych (189.WS.1-189.WS.2)

 Teren sportu i rekreacji (189.US.1)


 Teren infrastruktury technicznej - kanalizacja (189.K.1)


ELEMENTY INFORMACYJNE NIE STANOWIĄCE USTALEŃ PLANU:


 stanowisko archeologiczne punktowe ujęte w gminnej ewidencji stanowisk archeologicznych (AZP 102-58;24)


 stanowiska archeologiczne obszarowe ujęte w gminnej ewidencji stanowisk archeologicznych (AZP 102-58;8, AZP 102-58;9, AZP 102-58;27)


 granica strefy nadzoru archeologicznego

 granica obszaru narażonego na zalanie w przypadku zniszczenia lub uszkodzenia wału przeciwpowodziowego, przy wyznaczaniu którego przyjęto przepływ o prawdopodobieństwie wystąpienia powodzi wynoszącym raz na 100 lat (Q1%) - na podstawie map zagrożenia powodziowego

 granica terenów zagrożonych ruchami masowymi ziemi wpisanych do Rejestru terenów zagrożonych ruchami masowymi ziemi oraz terenów, na których występują te ruchy (007/18, 008/18, 009/18)

 tereny o spadkach powyżej 12 %, predysponowane do wystąpienia ruchów masowych

 przebieg głównych tras rowerowych układu miejskiego (wg Studium)

 przebieg łącznikowych tras rowerowych układu miejskiego (wg Studium)

25 0 50m
skala 1:1000



URZĄD MIASTA KRAKOWA
BIURO PLANOWANIA PRZESTRZENNEGO



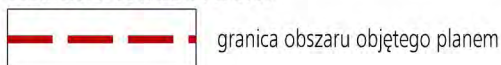
MIEJSCOWY PLAN ZAGOSPODAROWANIA PRZESTRZENNEGO „DLA WYBRANYCH OBSZARÓW PRZYRODNICZYCH MIASTA KRAKOWA” OBSZAR Nr 190

Edycja do wyłożenia do publicznego wglądu
w dniach 11.04.2018-11.05.2018

RYСУNEK PLANU - PROJEKT

Załącznik Nr 1 do Uchwały Nr Rady Miasta Krakowa z dnia

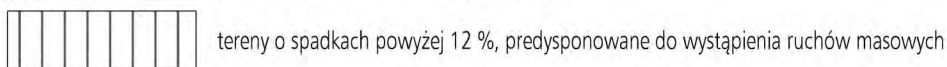
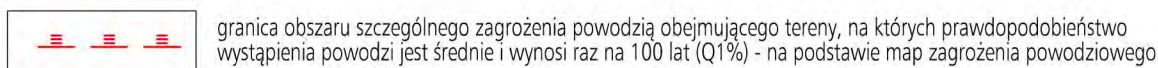
ELEMENTY USTALEŃ PLANU:



PRZEZNACZENIA TERENÓW:



ELEMENTY INFORMACYJNE NIE STANOWIĄCE USTALEŃ PLANU:



25 0 50m
skala 1:1000



URZĄD MIASTA KRAKOWA
BIURO PLANOWANIA PRZESTRZENNEGO



MIEJSCOWY PLAN ZAGOSPODAROWANIA PRZESTRZENNEGO „DLA WYBRANYCH OBSZARÓW PRZYRODNICZYCH MIASTA KRAKOWA”


OBSZAR Nr 191


Edycja do wyłożenia do publicznego wglądu
w dniach 11.04.2018-11.05.2018

RYSUNEK PLANU - PROJEKT

Załącznik Nr 1 do Uchwały Nr Rady Miasta Krakowa z dnia


ELEMENTY USTALEŃ PLANU:

 granica obszaru objętego planem

 linie rozgraniczające

PRZEZNACZENIA TERENÓW:

 Teren zieleni urządzonej (191.ZP.1)

 Teren drogi publicznej klasy ekspresowej (191.KDS.1)


ELEMENTY INFORMACYJNE NIE STANOWIĄCE USTALEŃ PLANU:


 punkt widokowy

 stanowisko archeologiczne obszarowe ujęte w gminnej ewidencji stanowisk archeologicznych (AZP 102-57/23)

 pomnik

 granica strefy nadzoru archeologicznego

 obszar możliwej lokalizacji linii metra

 granica możliwej lokalizacji przystanku metra

Cały obszar nr 191:

- znajduje się w zasięgu udokumentowanego Głównego Zbiornika Wód Podziemnych 450 - Dolina rzeki Wisła (Kraków)
- objęty jest wpisem do rejestru zabytków archeologicznych pod numerem C-2/M

25 0 50m
skala 1:1000



URZĄD MIASTA KRAKOWA
BIURO PLANOWANIA PRZESTRZENNEGO



MIEJSCOWY PLAN ZAGOSPODAROWANIA PRZESTRZENNEGO „DLA WYBRANYCH OBSZARÓW PRZYRODNICZYCH MIASTA KRAKOWA” OBSZAR Nr 192

Edycja do wyłożenia do publicznego wglądu
w dniach 11.04.2018-11.05.2018

RYSUNEK PLANU - PROJEKT

Załącznik Nr 1 do Uchwały Nr Rady Miasta Krakowa z dnia

ELEMENTY USTALEŃ PLANU:


 granica obszaru objętego planem

 linie rozgraniczające


PRZEZNACZENIA TERENÓW:


 Teren rolniczy (192.R.1)

 Teren rolniczy (192.Rz.1)

 Teren zieleni urządzonej (192.ZPb.1-192.ZPb.2)


 Tereny zieleni izolacyjnej (192.ZI.1-192.ZI.2)

 Teren drogi publicznej klasy ekspresowej (192.KDS.1)

 Teren drogi publicznej klasy dojazdowej (192.KDD.1)

ELEMENTY INFORMACYJNE NIE STANOWIĄCE USTALEŃ PLANU:

 powiązania widokowe pomiędzy kopcami krakowskimi


 stanowiska archeologiczne obszarowe ujęte w gminnej ewidencji stanowisk archeologicznych (AZP 102-57;16, AZP 102-57;23, AZP 102-57;24, AZP 102-57;25)

 granica strefy nadzoru archeologicznego


 układ dróg Twierdzy Kraków

 granica terenu ochrony pośredniej ujęcia wody podziemnej "Pas A"

 obszar osuwiska wpisanego do Rejestru terenów zagrożonych ruchami masowymi oraz terenów, na których występują te ruchy (008/18)

 obszar możliwej lokalizacji linii metra (wg Studium)

 granica obszaru możliwej lokalizacji przystanku metra (wg Studium)

 tereny o spadkach powyżej 12 %, predysponowane do wystąpienia ruchów masowych

Cały obszar nr 192 znajduje się w zasięgu udokumentowanego
Głównego Zbiornika Wód Podziemnych 450 - Dolina rzeki Wiśła (Kraków)

25 0 50m
skala 1:1000



URZĄD MIASTA KRAKOWA
BIURO PLANOWANIA PRZESTRZENNEGO



MIEJSCOWY PLAN ZAGOSPODAROWANIA PRZESTRZENNEGO „DLA WYBRANYCH OBSZARÓW PRZYRODNICZYCH MIASTA KRAKOWA”


OBSZAR Nr 193

*Edycja do wyłożenia do publicznego wglądu
w dniach 11.04.2018-11.05.2018*

RYSUNEK PLANU - PROJEKT


Załącznik Nr 1 do Uchwały NrRady Miasta Krakowa z dnia

ELEMENTY USTALEŃ PLANU:

 granica obszaru objętego planem


 linie rozgraniczające

PRZEZNACZENIA TERENÓW:

 Teren zieleni urządzonej (193.ZP.1)

 Teren drogi publicznej klasy dojazdowej (193.KDD.1)

ELEMENTY INFORMACYJNE NIE STANOWIĄCE USTALEŃ PLANU:

 granica terenu ochrony pośredniej ujęcia wody podziemnej "Mistrzejowice"

Cały obszar nr 193 znajduje się w zasięgu udokumentowanego Głównego Zbiornika Wód Podziemnych 450 - Dolina rzeki Wisła (Kraków)

25 0 50m
skala 1:1000



URZĄD MIASTA KRAKOWA
BIURO PLANOWANIA PRZESTRZENNEGO



MIEJSCOWY PLAN ZAGOSPODAROWANIA PRZESTRZENNEGO „DLA WYBRANYCH OBSZARÓW PRZYRODNICZYCH MIASTA KRAKOWA” OBSZAR Nr 194

Edycja do wyłożenia do publicznego wglądu
w dniach 11.04.2018-11.05.2018



RYSUNEK PLANU - PROJEKT

Załącznik Nr 1 do Uchwały NrRady Miasta Krakowa z dnia

ELEMENTY USTALEŃ PLANU:

	granica obszaru objętego planem
	linie rozgraniczające

PRZEZNACZENIA TERENÓW:

	Teren zieleni urządzonej (194.ZP.1)
	Teren zieleni urządzonej (194.ZPz.1)

ELEMENTY INFORMACYJNE NIE STANOWIĄCE USTALEŃ PLANU:

Cały obszar nr 194 znajduje się w zasięgu udokumentowanego Głównego Zbiornika Wód Podziemnych 450 - Dolina rzeki Wiśła (Kraków)



URZĄD MIASTA KRAKOWA
BIURO PLANOWANIA PRZESTRZENNEGO



MIEJSCOWY PLAN ZAGOSPODAROWANIA PRZESTRZENNEGO „DLA WYBRANYCH OBSZARÓW PRZYRODNICZYCH MIASTA KRAKOWA”


OBSZAR Nr 195

Edycja do wyłożenia do publicznego wglądu
w dniach 11.04.2018-11.05.2018

RYSUNEK PLANU - PROJEKT


Załącznik Nr 1 do Uchwały NrRady Miasta Krakowa z dnia

ELEMENTY USTALEŃ PLANU:

 granica obszaru objętego planem

 linie rozgraniczające

PRZEZNACZENIA TERENÓW:

 Teren zieleni urządzonej (195.ZPf.1)

ELEMENTY INFORMACYJNE NIE STANOWIĄCE USTALEŃ PLANU:

 obszar terenów zagrożonych ruchami masowymi ziemi wpisany do Rejestru terenów zagrożonych ruchami masowymi ziemi oraz terenów, na których występuje te ruchy (014/18)

Cały obszar nr 195 znajduje się w:

-obszarze objętym wpisem do rejestru zabytków nr A-105/M

-strefie nadzoru archeologicznego

-zasięgu udokumentowanego Głównego Zbiornika Wód Podziemnych 450 - Dolina rzeki Wisła (Kraków)

25 0 50m
skala 1:1000



URZĄD MIASTA KRAKOWA
BIURO PLANOWANIA PRZESTRZENNEGO



MIEJSCOWY PLAN ZAGOSPODAROWANIA PRZESTRZENNEGO „DLA WYBRANYCH OBSZARÓW PRZYRODNICZYCH MIASTA KRAKOWA” OBSZAR Nr 196

Edycja do wyłożenia do publicznego wglądu
w dniach 11.04.2018-11.05.2018

RYSUNEK PLANU - PROJEKT

Załącznik Nr 1 do Uchwały NrRady Miasta Krakowa z dnia

ELEMENTY USTALEŃ PLANU:

 granica obszaru objętego planem

 linie rozgraniczające

PRZEZNACZENIA TERENÓW:

ZP

Teren zieleni urządzonej (196.ZP.1)

Cały obszar nr 196 znajduje się w:

-zasięgu udokumentowanego Głównego Zbiornika Wód Podziemnych 450 - Dolina rzeki Wisła (Kraków)

25 0 50m
skala 1:1000



URZĄD MIASTA KRAKOWA
BIURO PLANOWANIA PRZESTRZENNEGO



MIEJSCOWY PLAN ZAGOSPODAROWANIA PRZESTRZENNEGO „DLA WYBRANYCH OBSZARÓW PRZYRODNICZYCH MIASTA KRAKOWA”

OBSZAR Nr 197

Edycja do wyłożenia do publicznego wglądu
w dniach 11.04.2018-11.05.2018





RYSUNEK PLANU - PROJEKT

Załącznik Nr 1 do Uchwały Nr Rady Miasta Krakowa z dnia






ELEMENTY USTALEŃ PLANU:

-  granica obszaru objętego planem
-  linie rozgraniczające

PRZEZNACZENIA TERENÓW:

-  **ZP** Tereny zieleni urządzonej (197.ZP.1-197.ZP.2)
-  **ZPb** Tereny zieleni urządzonej (197.ZPz.1-197.ZPz.2)
-  **W** Tereny infrastruktury technicznej - wodociągi (197.W.1-197.W.2)
-  **KDD** Tereny dróg publicznych klasy dojazdowej (197.KDD.1-197.KDD.2)

ELEMENTY INFORMACYJNE NIE STANOWIĄCE USTALEŃ PLANU:

-  granica udokumentowanego Głównego Zbiornika Wód Podziemnych 450 - Dolina rzeki Wisła (Kraków)
-  studnie ujęcia wody podziemnej Mistrzejowice
-  granica terenu ochrony bezpośredniej ujęcia wody podziemnej "Mistrzejowice"
-  granica terenu ochrony pośredniej ujęcia wody podziemnej "Mistrzejowice"
-  obszar możliwej lokalizacji linii metra (wg Studium)

25 0 50m
skala 1:1000



URZĄD MIASTA KRAKOWA
BIURO PLANOWANIA PRZESTRZENNEGO






MIEJSCOWY PLAN ZAGOSPODAROWANIA PRZESTRZENNEGO „DLA WYBRANYCH OBSZARÓW PRZYRODNICZYCH MIASTA KRAKOWA” OBSZAR Nr 198

Edycja do wyłożenia do publicznego wglądu
w dniach 11.04.2018-11.05.2018



RYСУNEK PLANU - PROJEKT

Załącznik Nr 1 do Uchwały Nr Rady Miasta Krakowa z dnia






ELEMENTY USTALEŃ PLANU:

-  granica obszaru objętego planem
-  linie rozgraniczające
-  nieprzekraczalne linie zabudowy

PRZEZNACZENIA TERENÓW:

-  Teren zieleni urządzonej (198.ZPf.1)
-  Teren drogi publicznej klasy dojazdowej (198.KDD.1)

ELEMENTY INFORMACYJNE NIE STANOWIĄCE USTALEŃ PLANU:

-  ciąg widokowy
-  obszar wpisany do gminnej ewidencji zabytków (198.E-1)
-  pomnik
-  tereny o spadkach powyżej 12 %, predysponowane do wystąpienia ruchów masowych
-  izofona hałasu drogowego Ldwn = 68 dB wg mapy akustycznej Krakowa z 2017 r.

Cały obszar nr 198 znajduje się w zasięgu udokumentowanego Głównego Zbiornika Wód Podziemnych 450 - Dolina rzeki Wisła (Kraków)

25 0 50m
skala 1:1000



URZĄD MIASTA KRAKOWA
BIURO PLANOWANIA PRZESTRZENNEGO



MIJSCOWY PLAN ZAGOSPODAROWANIA PRZESTRZENNEGO „DLA WYBRANYCH OBSZARÓW PRZYRODNICZYCH MIASTA KRAKOWA”




OBSZAR Nr 199

Edycja do wyłożenia do publicznego wglądu
w dniach 11.04.2018-11.05.2018






RYSUNEK PLANU - PROJEKT

Załącznik Nr 1 do Uchwały Nr Rady Miasta Krakowa z dnia










ELEMENTY USTALEŃ PLANU:

	granica obszaru objętego planem
	linie rozgraniczające
	nieprzekraczalne linie zabudowy

PRZEZNACZENIA TERENÓW:

	Tereny zieleni urządzonej (199.ZP.1-199.ZP.2)
	Teren zieleni urządzonej (199.ZPz.1)
	Teren zieleni urządzonej (199.ZPu.1)
	Tereny infrastruktury technicznej - wodociągi (199.W.1-199.W.4)
	Teren drogi publicznej klasy dojazdowej (199.KDD.1)

ELEMENTY INFORMACYJNE NIE STANOWIĄCE USTALEŃ PLANU:

	ciąg widokowy
	obiekt wpisany do rejestru zabytków (A-817)
	obszary wpisane do rejestru zabytków (A-1106, A-1267/M)
	stanowisko archeologiczne punktowe ujęte w gminnej ewidencji stanowisk archeologicznych (AZP 102-57;38)
	granica udokumentowanego Głównego Zbiornika Wód Podziemnych 450 - Dolina rzeki Wisła (Kraków)
	studnie ujęcia wody podziemnej Mistrzejowice
	granica terenu ochrony bezpośredniej ujęcia wody podziemnej "Mistrzejowice"
	granica terenu ochrony pośredniej ujęcia wody podziemnej "Mistrzejowice"
	izofona hałasu drogowego Ldwn = 68 dB wg mapy akustycznej Krakowa z 2017 r.

25 0 50m
skala 1:1000



URZĄD MIASTA KRAKOWA
BIURO PLANOWANIA PRZESTRZENNEGO



MIEJSCOWY PLAN ZAGOSPODAROWANIA PRZESTRZENNEGO „DLA WYBRANYCH OBSZARÓW PRZYRODNICZYCH MIASTA KRAKOWA” OBSZAR Nr 200

Edycja do wyłożenia do publicznego wglądu
w dniach 11.04.2018-11.05.2018

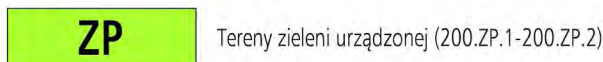
RYСУNEK PLANU - PROJEKT

Załącznik Nr 1 do Uchwały Nr Rady Miasta Krakowa z dnia

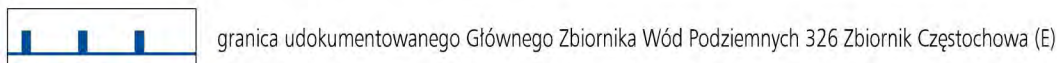
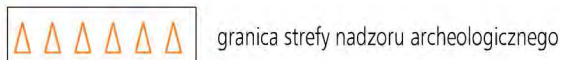
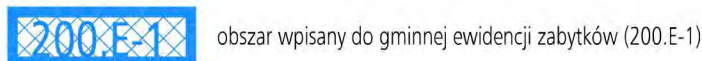
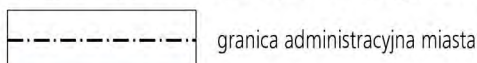
ELEMENTY USTALEŃ PLANU:



PRZEZNACZENIA TERENÓW:



ELEMENTY INFORMACYJNE NIE STANOWIĄCE USTALEŃ PLANU:



25 0 50m
skala 1:1000



URZĄD MIASTA KRAKOWA
BIURO PLANOWANIA PRZESTRZENNEGO



MIEJSCOWY PLAN ZAGOSPODAROWANIA PRZESTRZENNEGO „DLA WYBRANYCH OBSZARÓW PRZYRODNICZYCH MIASTA KRAKOWA”



OBSZAR Nr 201

Edycja do wyłożenia do publicznego wglądu
w dniach 11.04.2018-11.05.2018


RYСУNEK PLANU - PROJEKT

Załącznik Nr 1 do Uchwały Nr Rady Miasta Krakowa z dnia




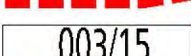

ELEMENTY USTALEŃ PLANU:

	granica obszaru objętego planem
	linie rozgraniczające

PRZEZNACZENIA TERENÓW:

	Tereny rolnicze (201.R.1-201.R.4)
	Teren zieleni urządzonej (201.ZP.1)
	Tereny ogrodów działkowych (201.ZD.2-201.ZD.5)
	Teren ogrodów działkowych (201.ZD.1)
	Teren infrastruktury technicznej (201.W.1)
	Teren drogi publicznej klasy dojazdowej (201.KDZ.1)

ELEMENTY INFORMACYJNE NIE STANOWIĄCE USTALEŃ PLANU:

	stanowisko archeologiczne obszarowe ujęte w gminnej ewidencji stanowisk archeologicznych (AZP 101-57;6)
	granica strefy nadzoru archeologicznego
	obszar osuwiska wpisanego do Rejestru terenów zagrożonych ruchami masowymi oraz terenów, na których występują te ruchy (001/15)
	granice terenów zagrożonych ruchami masowymi ziemi wpisanych do Rejestru terenów zagrożonych ruchami masowymi ziemi oraz terenów, na których występują te ruchy (001/15, 003/15)
	tereny o spadkach powyżej 12 %, predysponowane do wystąpienia ruchów masowych

Cały obszar nr 201 znajduje się w zasięgu udokumentowanego Głównego Zbiornika Wód Podziemnych 326 Zbiornik Częstochowa (E)

25 0 50m
skala 1:1000



URZĄD MIASTA KRAKOWA
BIURO PLANOWANIA PRZESTRZENNEGO




MIEJSCOWY PLAN ZAGOSPODAROWANIA PRZESTRZENNEGO „DLA WYBRANYCH OBSZARÓW PRZYRODNICZYCH MIASTA KRAKOWA” OBSZAR Nr 202


Edycja do wyłożenia do publicznego wglądu
w dniach 11.04.2018-11.05.2018

RYSUNEK PLANU - PROJEKT

Załącznik Nr 1 do Uchwały Nr Rady Miasta Krakowa z dnia

ELEMENTY USTALEŃ PLANU:

 granica obszaru objętego planem

 linie rozgraniczające

PRZEZNACZENIA TERENÓW:

ZP

Teren zieleni urządzonej (202.ZP.1)

ELEMENTY INFORMACYJNE NIE STANOWIĄCE USTALEŃ PLANU:

Cały obszar nr 202 znajduje się w zasięgu udokumentowanego Głównego Zbiornika Wód Podziemnych 326 Zbiornik Częstochowa (E)

25 0 50m
skala 1:1000



URZĄD MIASTA KRAKOWA
BIURO PLANOWANIA PRZESTRZENNEGO



MIEJSCOWY PLAN ZAGOSPODAROWANIA PRZESTRZENNEGO „DLA WYBRANYCH OBSZARÓW PRZYRODNICZYCH MIASTA KRAKOWA” OBSZAR Nr 203

Edycja do wyłożenia do publicznego wglądu
w dniach 11.04.2018-11.05.2018

RYСУNEK PLANU - PROJEKT

Załącznik Nr 1 do Uchwały NrRady Miasta Krakowa z dnia

ELEMENTY USTALEŃ PLANU:

 granica obszaru objętego planem

 linie rozgraniczające

PRZEZNACZENIA TERENÓW:

ZPz Teren zieleni urządzonej (203.ZPz.1)


ZPb Teren zieleni urządzonej (203.ZPb.1)

ZPf Teren zieleni urządzonej (203.ZPf.1)

KDD Teren drogi publicznej klasy dojazdowej (203.KDD.1)

KDW Tereny dróg wewnętrznych (203.KDW.1-203.KDW.2)

ELEMENTY INFORMACYJNE NIE STANOWIĄCE USTALEŃ PLANU:

 obiekt wpisany do rejestru zabytków (A-90/M)

Cały obszar nr 203 znajduje się w zasięgu udokumentowanego Głównego Zbiornika Wód Podziemnych 326 Zbiornik Częstochowa (E)

25 0 50m
skala 1:1000



URZĄD MIASTA KRAKOWA
BIURO PLANOWANIA PRZESTRZENNEGO



MIJSCOWY PLAN ZAGOSPODAROWANIA PRZESTRZENNEGO „DLA WYBRANYCH OBSZARÓW PRZYRODNICZYCH MIASTA KRAKOWA” OBSZAR Nr 204

Edycja do wyłożenia do publicznego wglądu
w dniach 11.04.2018-11.05.2018

RYСУNEK PLANU - PROJEKT

Załącznik Nr 1 do Uchwały NrRady Miasta Krakowa z dnia

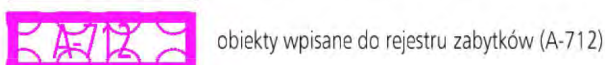
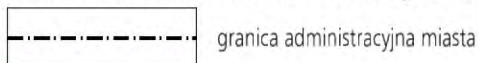
ELEMENTY USTALEŃ PLANU:



PRZEZNACZENIA TERENÓW:



ELEMENTY INFORMACYJNE NIE STANOWIĄCE USTALEŃ PLANU:



25 0 50m
skala 1:1000



URZĄD MIASTA KRAKOWA
BIURO PLANOWANIA PRZESTRZENNEGO




MIEJSCOWY PLAN ZAGOSPODAROWANIA PRZESTRZENNEGO „DLA WYBRANYCH OBSZARÓW PRZYRODNICZYCH MIASTA KRAKOWA” OBSZAR Nr 205

Edycja do wyłożenia do publicznego wglądu
w dniach 11.04.2018-11.05.2018

RYСУNEK PLANU - PROJEKT

Załącznik Nr 1 do Uchwały Nr Rady Miasta Krakowa z dnia

ELEMENTY USTALEŃ PLANU:



PRZEZNACZENIA TERENÓW:



ELEMENTY INFORMACYJNE NIE STANOWIĄCE USTALEŃ PLANU:



Cały obszar nr 205 znajduje się w zasięgu udokumentowanego Głównego Zbiornika Wód Podziemnych 326 Zbiornik Częstochowa (E)



URZĄD MIASTA KRAKOWA
BIURO PLANOWANIA PRZESTRZENNEGO



MIJSCOWY PLAN ZAGOSPODAROWANIA PRZESTRZENNEGO „DLA WYBRANYCH OBSZARÓW PRZYRODNICZYCH MIASTA KRAKOWA” OBSZAR Nr 206


Edycja do wyłożenia do publicznego wglądu
w dniach 11.04.2018-11.05.2018

RYSUNEK PLANU - PROJEKT

Załącznik Nr 1 do Uchwały NrRady Miasta Krakowa z dnia


ELEMENTY USTALEŃ PLANU:

 granica obszaru objętego planem


 linie rozgraniczające

PRZEZNACZENIA TERENÓW:


 Tereny rolnicze (206.R.1-206.R.2)

 Teren zieleni urządzonej (206.ZPb.1)

ELEMENTY INFORMACYJNE NIE STANOWIĄCE USTALEŃ PLANU:

 granica administracyjna miasta

 rowy i cieki

 tereny o spadkach powyżej 12 %, predysponowane do wystąpienia ruchów masowych

 granica udokumentowanego Głównego Zbiornika Wód Podziemnych 326 Zbiornik Częstochowa (E)

25 0 50m
skala 1:1000



URZĄD MIASTA KRAKOWA
BIURO PLANOWANIA PRZESTRZENNEGO



MIEJSCOWY PLAN ZAGOSPODAROWANIA PRZESTRZENNEGO „DLA WYBRANYCH OBSZARÓW PRZYRODNICZYCH MIASTA KRAKOWA” OBSZAR Nr 207


Edycja do wyłożenia do publicznego wglądu
w dniach 11.04.2018-11.05.2018

RYSUNEK PLANU - PROJEKT

Załącznik Nr 1 do Uchwały Nr Rady Miasta Krakowa z dnia

ELEMENTY USTALEŃ PLANU:

 granica obszaru objętego planem

 linie rozgraniczające

PRZEZNACZENIA TERENÓW:

ZD

Teren ogrodów działkowych (207.ZD.1)

KDZ

Teren drogi publicznej klasy zbiorczej (207.KDZ.1)

ELEMENTY INFORMACYJNE NIE STANOWIĄCE USTALEŃ PLANU:

Cały obszar nr 207 znajduje się w:

- strefie nadzoru archeologicznego
- zasięgu udokumentowanego Głównego Zbiornika Wód Podziemnych 326 Zbiornik Częstochowa (E)

25 0 50m
skala 1:1000



URZĄD MIASTA KRAKOWA
BIURO PLANOWANIA PRZESTRZENNEGO



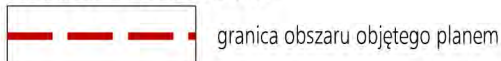
MIEJSCOWY PLAN ZAGOSPODAROWANIA PRZESTRZENNEGO „DLA WYBRANYCH OBSZARÓW PRZYRODNICZYCH MIASTA KRAKOWA” OBSZAR Nr 208

Edycja do wyłożenia do publicznego wglądu
w dniach 11.04.2018-11.05.2018

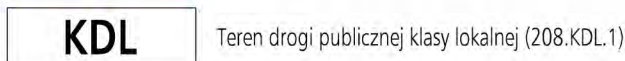
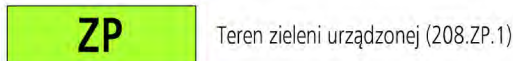
RYSUNEK PLANU - PROJEKT

Załącznik Nr 1 do Uchwały NrRady Miasta Krakowa z dnia

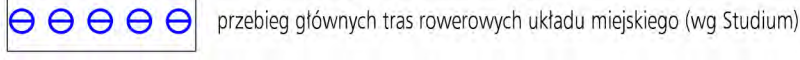
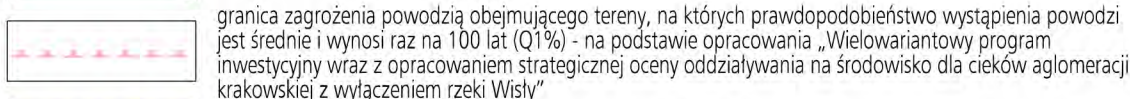
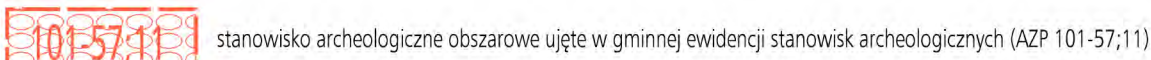
ELEMENTY USTALEŃ PLANU:



PRZEZNACZENIA TERENÓW:



ELEMENTY INFORMACYJNE NIE STANOWIĄCE USTALEŃ PLANU:



Cały obszar nr 208 znajduje się w zasięgu udokumentowanego Głównego Zbiornika Wód Podziemnych 326 Zbiornik Częstochowa (E)



URZĄD MIASTA KRAKOWA
BIURO PLANOWANIA PRZESTRZENNEGO



MIEJSCOWY PLAN ZAGOSPODAROWANIA PRZESTRZENNEGO „DLA WYBRANYCH OBSZARÓW PRZYRODNICZYCH MIASTA KRAKOWA”

OBSZAR Nr 209

Edycja do wyłożenia do publicznego wglądu
w dniach 11.04.2018-11.05.2018


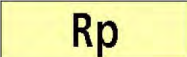



RYSUNEK PLANU - PROJEKT

Załącznik Nr 1 do Uchwały Nr Rady Miasta Krakowa z dnia








ELEMENTY USTALEŃ PLANU:

	granica obszaru objętego planem
	linie rozgraniczające

PRZEZNACZENIA TERENÓW:

	Tereny rolnicze (209.R.1-209.R.2)
	Teren rolniczy (209.Rp.1)
	Tereny zieleni urządzonej (209.ZPb.1-209.ZPb.3)
	Tereny wód powierzchniowych śródlądowych (209.WS.1-209.WS.2)
	Teren drogi publicznej klasy ekspresowej (209.KDS.1)

ELEMENTY INFORMACYJNE NIE STANOWIĄCE USTALEŃ PLANU:

	stanowisko archeologiczne obszarowe ujęte w gminnej ewidencji stanowisk archeologicznych (AZP 102-57/46)
	granica strefy nadzoru archeologicznego
	rowy i ciek
	granica udokumentowanego Głównego Zbiornika Wód Podziemnych 326 Zbiornik Częstochowa (E)
	granica zagrożenia powodzią obejmującego tereny, na których prawdopodobieństwo wystąpienia powodzi wynosi raz na 100 lat (Q1%) - na podstawie opracowania „Wielowariantowy program inwestycyjny wraz z opracowaniem strategicznej oceny oddziaływania na środowisko dla cieków aglomeracji krakowskiej z wyłączeniem rzeki Wisły”
	przebieg głównych tras rowerowych układu miejskiego (wg Studium)
	izofona hałasu drogowego L _{dwn} = 68 dB wg mapy akustycznej Krakowa z 2017 r.

25 0 50m
skala 1:1000



URZĄD MIASTA KRAKOWA
BIURO PLANOWANIA PRZESTRZENNEGO



MIJSCOWY PLAN ZAGOSPODAROWANIA PRZESTRZENNEGO „DLA WYBRANYCH OBSZARÓW PRZYRODNICZYCH MIASTA KRAKOWA” OBSZAR Nr 210


Edycja do wyłożenia do publicznego wglądu
w dniach 11.04.2018-11.05.2018

RYSUNEK PLANU - PROJEKT


Załącznik Nr 1 do Uchwały Nr Rady Miasta Krakowa z dnia


ELEMENTY USTALEŃ PLANU:

 granica obszaru objętego planem


 linie rozgraniczające

PRZEZNACZENIA TERENÓW:


 Teren rolniczy (210.R.1)

 Tereny zieleni urządzonej (210.ZPb.1-210.ZPb.5)

ELEMENTY INFORMACYJNE NIE STANOWIĄCE USTALEŃ PLANU:

 stanowiska archeologiczne obszarowe ujęte w gminnej ewidencji stanowisk archeologicznych (AZP 101-57;2)

 granica terenu zagrożonego ruchami masowymi ziemi wpisanego do Rejestru terenów zagrożonych ruchami masowymi ziemi oraz terenów, na których występują te ruchy (007/17)

 tereny o spadkach powyżej 12 %, predisponowane do wystąpienia ruchów masowych

Cały obszar nr 210 znajduje się w strefie nadzoru archeologicznego

25 0 50m
skala 1:1000



URZĄD MIASTA KRAKOWA
BIURO PLANOWANIA PRZESTRZENNEGO



MIJSCOWY PLAN ZAGOSPODAROWANIA PRZESTRZENNEGO „DLA WYBRANYCH OBSZARÓW PRZYRODNICZYCH MIASTA KRAKOWA” OBSZAR Nr 211

Edycja do wyłożenia do publicznego wglądu
w dniach 11.04.2018-11.05.2018

RYSUNEK PLANU - PROJEKT


Załącznik Nr 1 do Uchwały NrRady Miasta Krakowa z dnia

ELEMENTY USTALEŃ PLANU:

 granica obszaru objętego planem


 linie rozgraniczające

PRZEZNACZENIA TERENÓW:

 Teren ogrodów działkowych (211.ZD.1)


 Tereny dróg publicznych klasy ekspresowej (211.KDS.1-211.KDS.2)


ELEMENTY INFORMACYJNE NIE STANOWIĄCE USTALEŃ PLANU:

 stanowisko archeologiczne obszarowe ujęte w gminnej ewidencji stanowisk archeologicznych (AZP 101-57;1)

 granica udokumentowanego Głównego Zbiornika Wód Podziemnych 326 Zbiornik Częstochowa (E)

 obszar osuwiska wpisanego do Rejestru terenów zagrożonych ruchami masowymi oraz terenów, na których występują te ruchy (003/17)

 granica terenu zagrożonego ruchami masowymi ziemi wpisanego do Rejestru terenów zagrożonych ruchami masowymi ziemi oraz terenów, na których występują te ruchy (005/17)

 tereny o spadkach powyżej 12 %, predysponowane do wystąpienia ruchów masowych

Cały obszar nr 211 znajduje się w strefie nadzoru archeologicznego

25 0 50m
skala 1:1000



URZĄD MIASTA KRAKOWA
BIURO PLANOWANIA PRZESTRZENNEGO



MIJSCOWY PLAN ZAGOSPODAROWANIA PRZESTRZENNEGO „DLA WYBRANYCH OBSZARÓW PRZYRODNICZYCH MIASTA KRAKOWA” OBSZAR Nr 212

Edycja do wyłożenia do publicznego wglądu
w dniach 11.04.2018-11.05.2018

RYSUNEK PLANU - PROJEKT

Załącznik Nr 1 do Uchwały NrRady Miasta Krakowa z dnia

ELEMENTY USTALEŃ PLANU:

 granica obszaru objętego planem


 linie rozgraniczające


PRZEZNACZENIA TERENÓW:


 Teren rolniczy (212.R.1)


 Teren drogi publicznej klasy ekspresowej (212.KDS.1)

ELEMENTY INFORMACYJNE NIE STANOWIĄCE USTALEŃ PLANU:

 obszar osuwiska wpisanego do Rejestru terenów zagrożonych ruchami masowymi ziemi oraz terenów, na których występują te ruchy (003/17)

 granica terenu zagrożonego ruchami masowymi ziemi wpisanego do Rejestru terenów zagrożonych ruchami masowymi ziemi oraz terenów, na których występują te ruchy (005/17)

 tereny o spadkach powyżej 12 %, predysponowane do wystąpienia ruchów masowych

 granica udokumentowanego Głównego Zbiornika Wód Podziemnych 326 Zbiornik Częstochowa (E)

Cały obszar nr 212 znajduje się w:
-strefie nadzoru archeologicznego

25 0 50m
skala 1:1000



URZĄD MIASTA KRAKOWA
BIURO PLANOWANIA PRZESTRZENNEGO




MIEJSCOWY PLAN ZAGOSPODAROWANIA PRZESTRZENNEGO „DLA WYBRANYCH OBSZARÓW PRZYRODNICZYCH MIASTA KRAKOWA” OBSZAR Nr 213

Edycja do wyłożenia do publicznego wglądu
w dniach 11.04.2018-11.05.2018

RYСУNEK PLANU - PROJEKT

Załącznik Nr 1 do Uchwały Nr Rady Miasta Krakowa z dnia

ELEMENTY USTALEŃ PLANU:

 granica obszaru objętego planem

 linie rozgraniczające

PRZEZNACZENIA TERENÓW:

 R Teren rolniczy (213.R.1)

 ZP Teren zieleni urządzonej (213.ZP.1)

 ZD Tereny ogrodów działkowych (213.ZD.1-213.ZD.3)

 ZI Teren zieleni izolacyjnej (213.ZI.1)


 WS Tereny wód powierzchniowych śródlądowych (213.WS.1-213.WS.2)


 KDS Tereny dróg publicznych klasy ekspresowej (213.KDS.1-213.KDS.2)


 KDZ Tereny dróg publicznych klasy zbiorczej (213.KDZ.1-213.KDZ.2)

ELEMENTY INFORMACYJNE NIE STANOWIĄCE USTALEŃ PLANU:

 ciąg widokowy

 granica strefy nadzoru archeologicznego

 rowy i ciekii

 granica zagrożenia powodzią obejmującego tereny, na których prawdopodobieństwo wystąpienia powodzi wynosi raz na 100 lat (Q1%) - na podstawie opracowania „Wielowariantowy program inwestycyjny wraz z opracowaniem strategicznej oceny oddziaływania na środowisko dla cieków aglomeracji krakowskiej z wyłączeniem rzeki Wisły”

Cały obszar nr 213 znajduje się w zasięgu udokumentowanego Głównego Zbiornika Wód Podziemnych 326 Zbiornik Częstochowa (E)

25 0 50m
skala 1:1000



URZĄD MIASTA KRAKOWA
BIURO PLANOWANIA PRZESTRZENNEGO





MIEJSCOWY PLAN ZAGOSPODAROWANIA PRZESTRZENNEGO „DLA WYBRANYCH OBSZARÓW PRZYRODNICZYCH MIASTA KRAKOWA” OBSZAR Nr 214

Edycja do wyłożenia do publicznego wglądu
w dniach 11.04.2018-11.05.2018




RYSUNEK PLANU - PROJEKT

Załącznik Nr 1 do Uchwały NrRady Miasta Krakowa z dnia




ELEMENTY USTALEŃ PLANU:

-  granica obszaru objętego planem
-  linie rozgraniczające

PRZEZNACZENIA TERENÓW:

-  Teren rolniczy (214.Rz.1)
-  Teren zieleni urządzonej (214.ZP.1)
-  Teren zieleni izolacyjnej (214.ZI.1)

ELEMENTY INFORMACYJNE NIE STANOWIĄCE USTALEŃ PLANU:

-  granica strefy nadzoru archeologicznego
-  rowy i ciekі
-  granica zagrożenia powodzią obejmującego tereny, na których prawdopodobieństwo wystąpienia powodzi wynosi raz na 100 lat (Q1%) - na podstawie opracowania „Wielowariantowy program inwestycyjny wraz z opracowaniem strategicznej oceny oddziaływania na środowisko dla cieków aglomeracji krakowskiej z wyłączeniem rzeki Wisły”

Cały obszar nr 214 znajduje się w zasięgu udokumentowanego Głównego Zbiornika Wód Podziemnych 326 Zbiornik Częstochowa (E)

25 0 50m
skala 1:1000



URZĄD MIASTA KRAKOWA
BIURO PLANOWANIA PRZESTRZENNEGO



MIJSCOWY PLAN ZAGOSPODAROWANIA PRZESTRZENNEGO „DLA WYBRANYCH OBSZARÓW PRZYRODNICZYCH MIASTA KRAKOWA” OBSZAR Nr 215

Edycja do wyłożenia do publicznego wglądu
w dniach 11.04.2018-11.05.2018



RYSUNEK PLANU - PROJEKT

Załącznik Nr 1 do Uchwały NrRady Miasta Krakowa z dnia

ELEMENTY USTALEŃ PLANU:

	granica obszaru objętego planem
	linie rozgraniczające

PRZEZNACZENIA TERENÓW:

	Teren zieleni izolacyjnej (215.ZI.1)
	Teren wód powierzchniowych śródlądowych (215.WS.1)

ELEMENTY INFORMACYJNE NIE STANOWIĄCE USTALEŃ PLANU:

	granica strefy nadzoru archeologicznego
--	---

Cały obszar nr 215 znajduje się w:

- zasięgu udokumentowanego Głównego Zbiornika Wód Podziemnych 326 Zbiornik Częstochowa (E)
- obszarze zagrożenia powodzią obejmującego tereny, na których prawdopodobieństwo wystąpienia powodzi wynosi raz na 100 lat (Q1%)-na podstawie opracowania "Wielowariantowy program inwestycyjny wraz z opracowaniem strategicznej oceny oddziaływania na środowisko dla cieków aglomeracji krakowskiej z wyłączeniem rzeki Wisły"



URZĄD MIASTA KRAKOWA
BIURO PLANOWANIA PRZESTRZENNEGO

