

MIEJSCOWY PLAN ZAGOSPODAROWANIA PRZESTRZENNEGO OBSZARU „REJON ULICY RODZIMNEJ”

RYSUNEK PLANU - PROJEKT
Załącznik Nr 1 do Uchwały Nr Rady Miasta Krakowa z dnia

- ELEMENTY USTALEŃ PLANU:**
- granicę obszaru objętego planem
 - linie rozgraniczające
 - nieprzekraczalną linię zabudowy
 - strefę zieleni

- PRZEZNACZENIA TERENÓW:**
- MN** Tereny zabudowy mieszkaniowej jednorodzinnej (MN.1, MN.2)
 - KDD** Teren drogi publicznej klasy dojazdowej (KDD.1)

- ELEMENTY INFORMACYJNE I UWARUNKOWANIA, NIESTANOWIĄCE USTALEŃ PLANU:**
- 103-56;2 stanowisko archeologiczne
 - granicę strefy nadzoru archeologicznego
 - proponowane powiązania pieszo-rowerowe

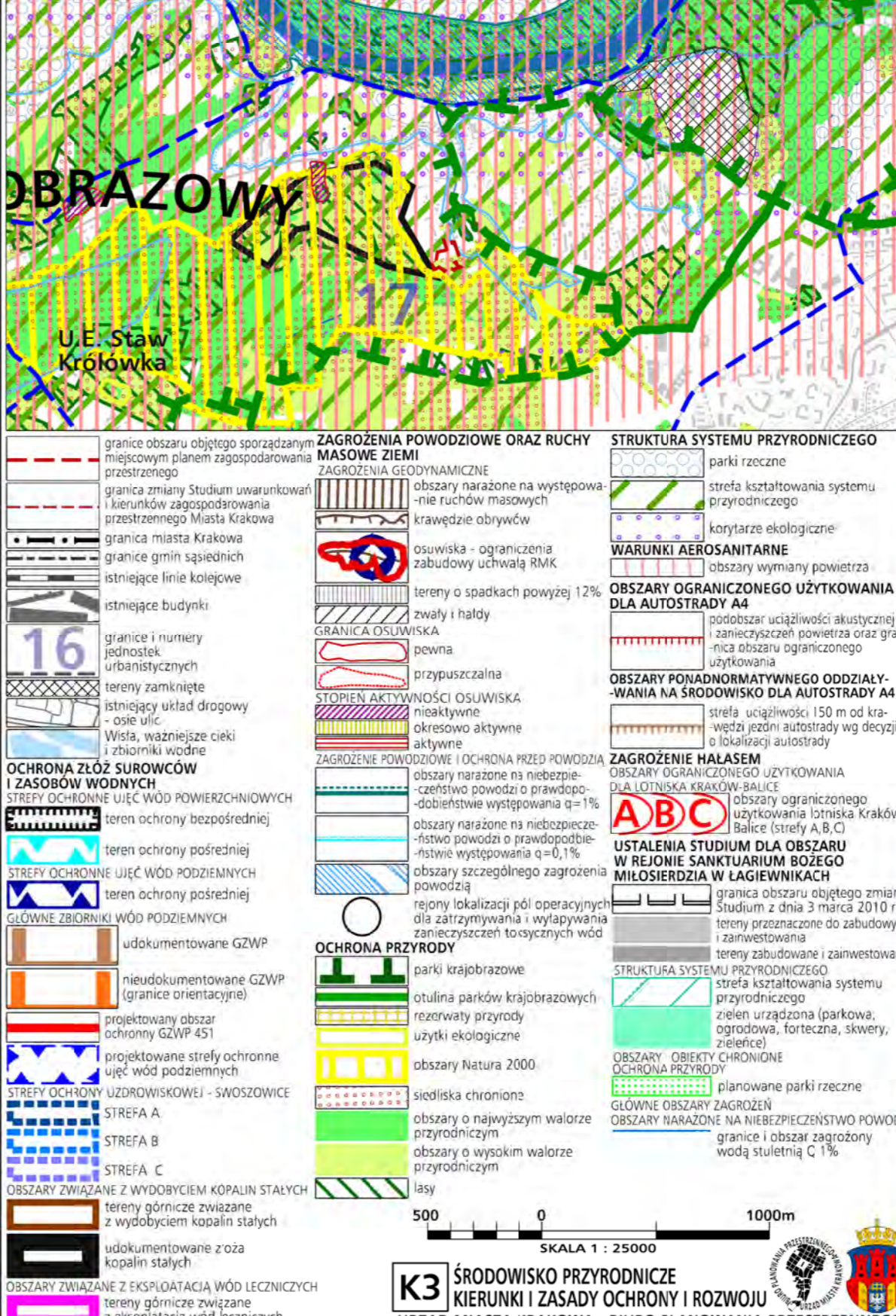
BILANS TERENÓW

PRZEZNACZENIE	POWIERZCHNIA [ha]	[%]
MN	0.8575	89.26
KDD	0.1032	10.74
SUMA	0.9607	100.00

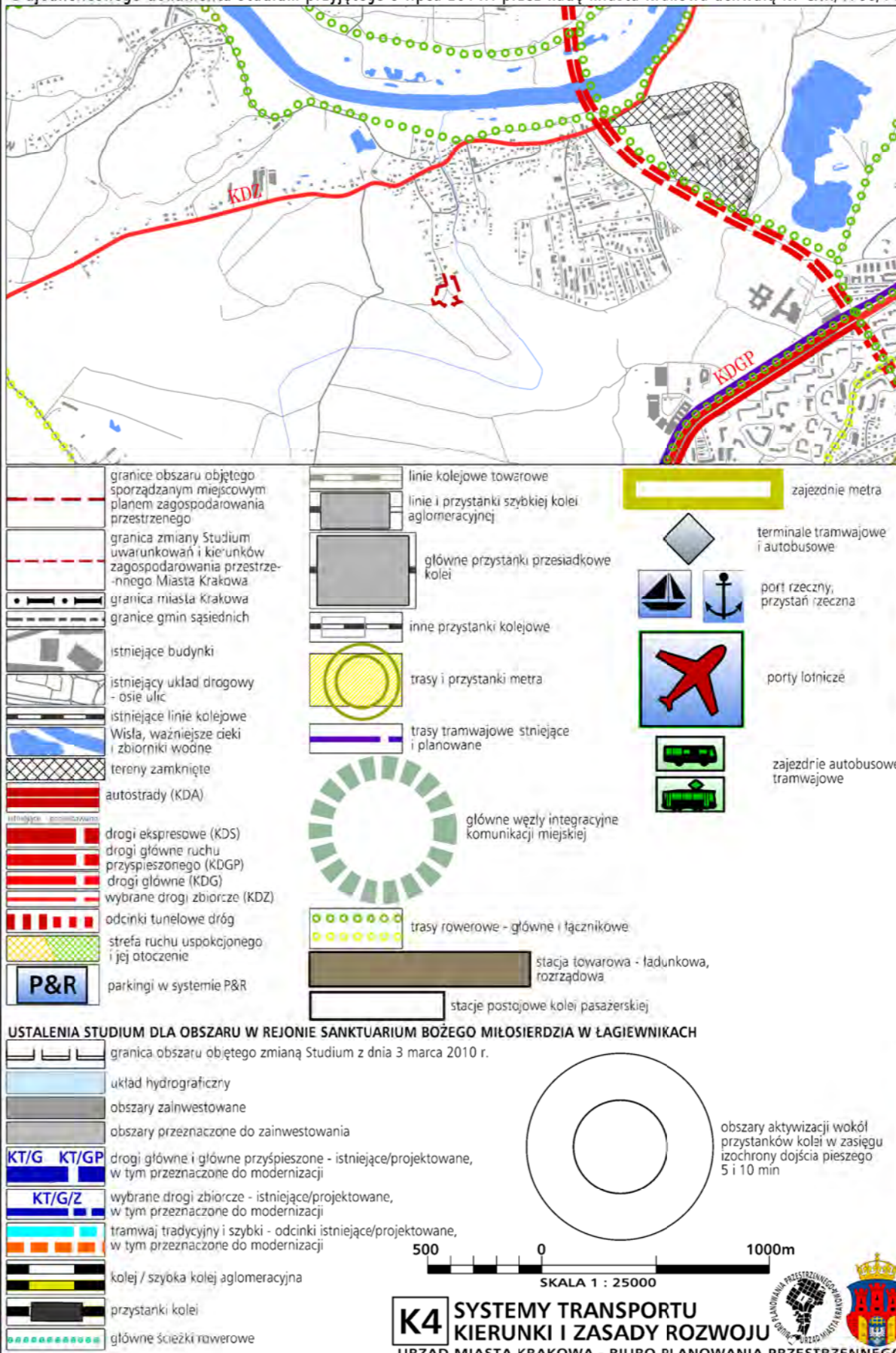
Cały obszar planu znajduje się w granicach Bieleńskiego-Tynieckiego Parku Krajobrazowego

URZĄD MIASTA KRAKOWA
BIURO PLANOWANIA PRZESTRZENNEGO

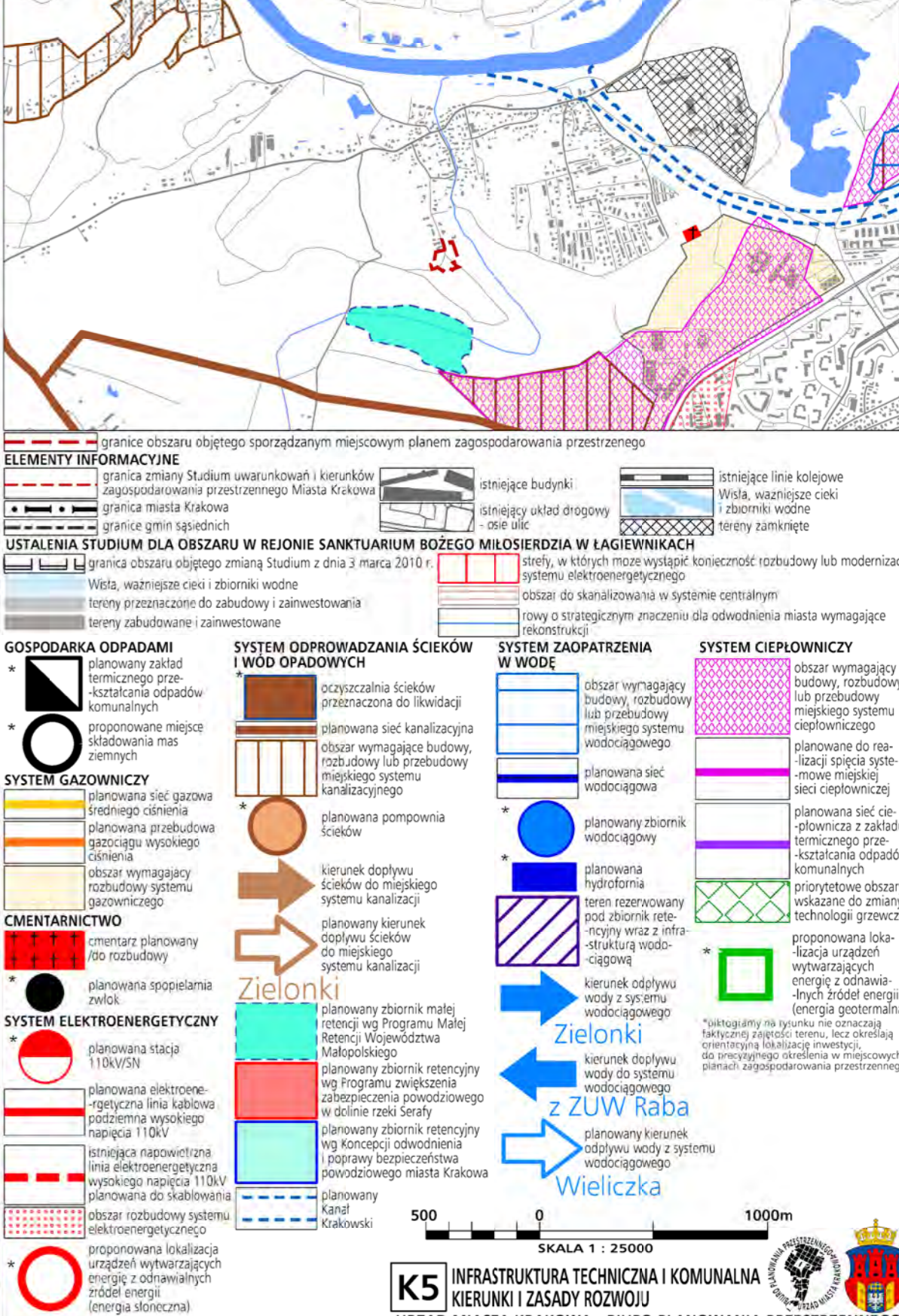
Wyrys ze Studium Uwarunkowań i Kierunków Zagospodarowania Przestrzennego Miasta Krakowa z ujednoliconego dokumentu Studium przyjętego 9 lipca 2014r. przez Radę Miasta Krakowa uchwałą Nr CXII/1700/14



Wyrys ze Studium Uwarunkowań i Kierunków Zagospodarowania Przestrzennego Miasta Krakowa z ujednoliconego dokumentu Studium przyjętego 9 lipca 2014r. przez Radę Miasta Krakowa uchwałą Nr CXII/1700/14



Wyrys ze Studium Uwarunkowań i Kierunków Zagospodarowania Przestrzennego Miasta Krakowa z ujednoliconego dokumentu Studium przyjętego 9 lipca 2014r. przez Radę Miasta Krakowa uchwałą Nr CXII/1700/14



Wyrys ze Studium Uwarunkowań i Kierunków Zagospodarowania Przestrzennego Miasta Krakowa z ujednoliconego dokumentu Studium przyjętego 9 lipca 2014r. przez Radę Miasta Krakowa uchwałą Nr CXII/1700/14

