MIEJSCOWY PLAN ZAGOSPODAROWANIA PRZESTRZENNEGO OBSZARU „CZYŻYNY - REJON ULICY GALICYJSKIEJ"

RYSUNEK PLANU

Załącznik Nr 1 do Uchwały Nr CII/2644/18 Rady Miasta Krakowa z dnia 23 maja 2018 r.

ELEMENTY USTALEŃ PLANU:

- granica obszaru objętego planem
- linie rozgraniczające
- nieprzekraczalne linie zabudowy
- projektowane szpalery drzew

ELEMENTY INFORMACYJNE NIE STANOWIĄCE USTALEŃ PLANU:

- obiekty ujęte w gminnej ewidencji zabytków
- izofona hałasu drogowego L_{DWN} =68 dB wg Mapy akustycznej miasta Krakowa z 2012 r
- izofona hałasu drogowego L_{N} =59 dB wg Mapy akustycznej miasta Krakowa z 2012 r
- przebieg głównych tras rowerowych układu miejskiego
- pas ochronny napowietrznej linii elektroenergetycznej wysokiego napięcia 110 kV
- pas ochronny sieci ciepłowniczej
- przebieg skanalizowanego odcinka potoku Łęgówka
- kierunki przebiegu ważniejszych powiązań pieszych

PRZEZNACZENIA TERENÓW:

U	Tereny zabudowy usługowej (U.1-U.10)
U/MW	Tereny zabudowy usługowo - mieszkaniowej (U/MW.1-U/MW.3)
U/UC	Tereny zabudowy usługowej (U/UC.1-U/UC.5)
ZP	Tereny zieleni urządzonej (ZP.1, ZP.2)
KDGPT	Teren drogi publicznej klasy głównej ruchu przyśpieszonego z wydzielonym torowiskiem tramwajowym (KDGPT.1)
KDZ	Tereny dróg publicznych klasy zbiorczej (KDZ.1-KDZ.3)
KDL	Tereny dróg publicznych klasy lokalnej (KDL.1-KDL.3)
KDD	Tereny dróg publicznych klasy dojazdowej (KDD.1-KDD.8)
KDW	Tereny dróg wewnętrznych (KDW.1, KDW.2)
KU	Teren obsługi i urządzeń komunikacyjnych (KU.1)
KK	Tereny kolei (KK.1, KK.2)
KK/KD	Tereny komunikacji o podstawowym przeznaczeniu pod przecięcia dróg szynowych z drogami kołowymi w postaci przejazdów kolejowo-drogowych lub wiaduktów (KK/KD.1, KK/KD.2)

25 0 50m

skala 1:1000

URZĄD MIASTA KRAKOWA
BIURO PLANOWANIA PRZESTRZENNEGO
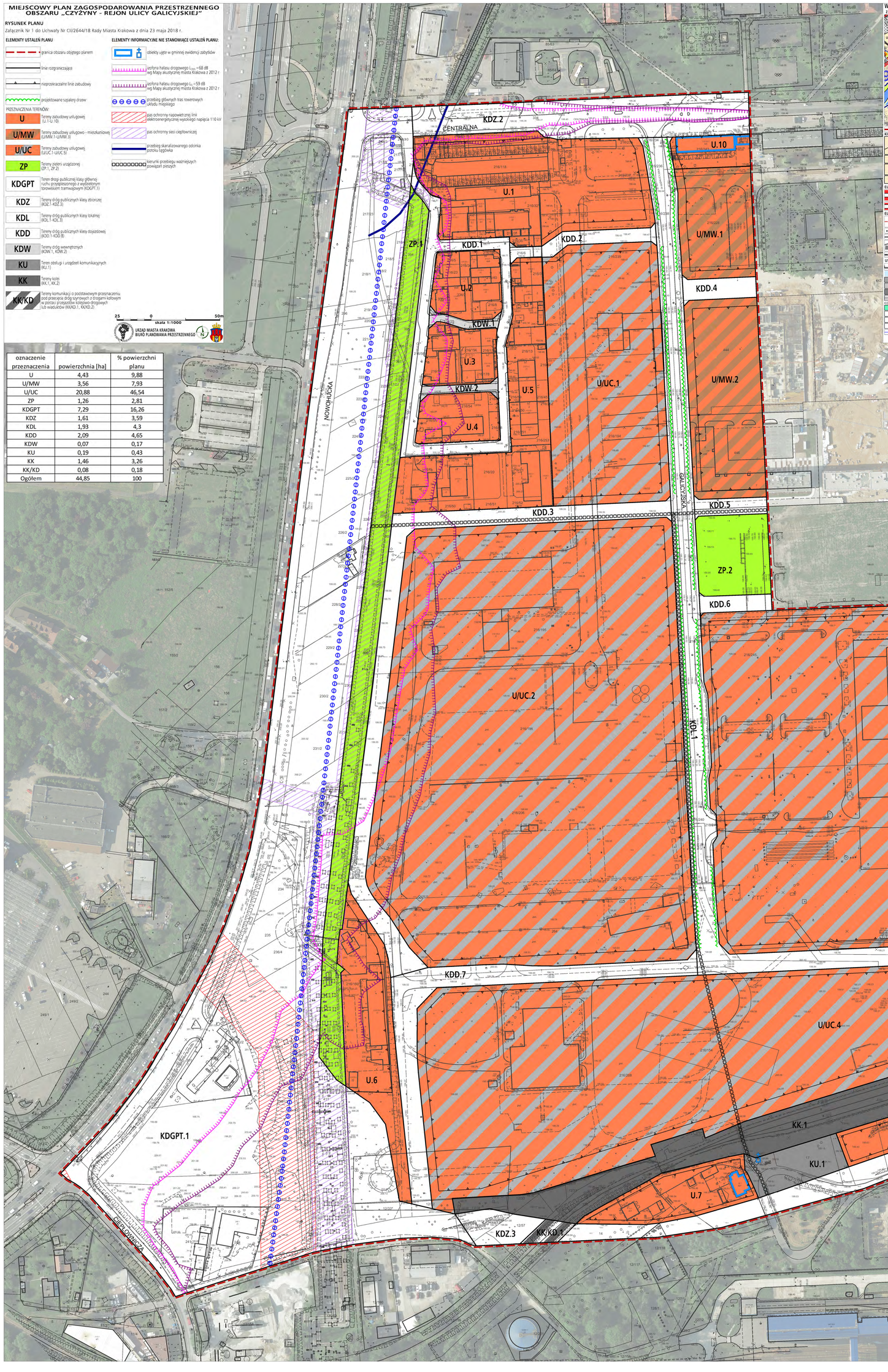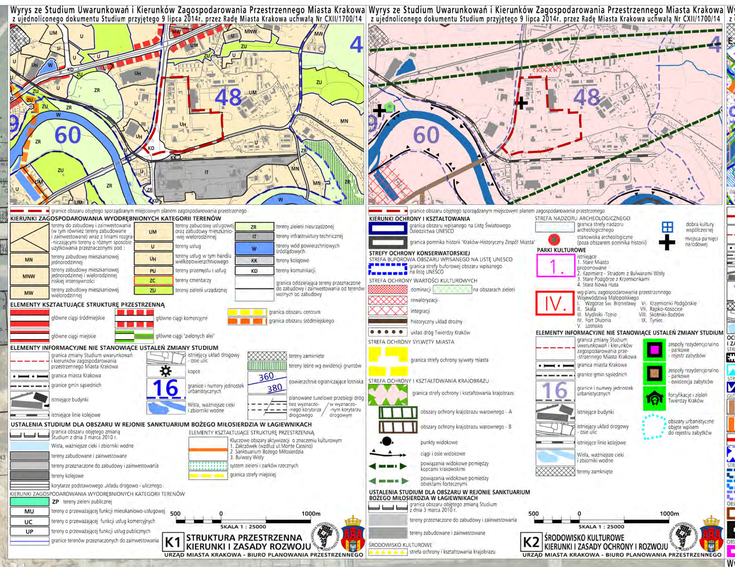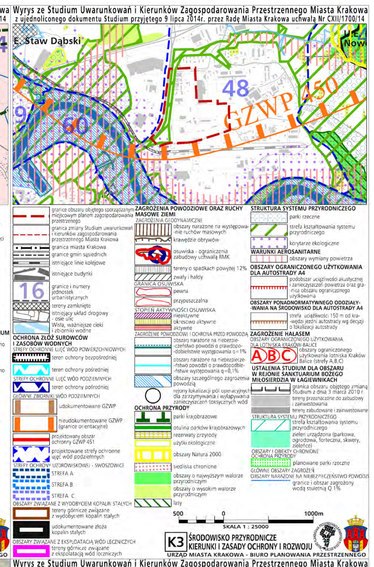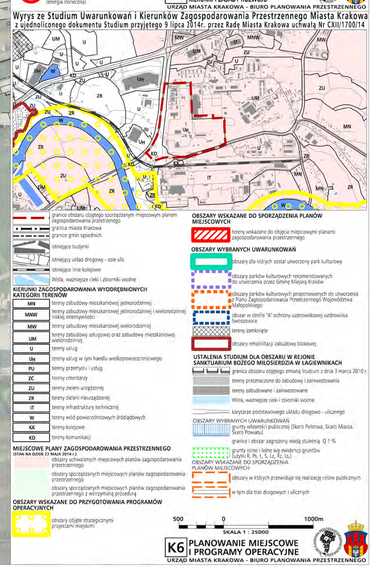
oznaczenie przeznaczenia	powierzchnia [ha]	% powierzchni planu
U	4,43	9,88
U/MW	3,56	7,93
U/UC	20,88	46,54
ZP	1,26	2,81
KDGPT	7,29	16,26
KDZ	1,61	3,59
KDL	1,93	4,3
KDD	2,09	4,65
KDW	0,07	0,17
KU	0,19	0,43
KK	1,46	3,26
KK/KD	0,08	0,18
Ogółem	44,85	100