MW.1
ZP.1
KDD.9
KDZT.2
U.1
KDW.3
KDX.4
MN/MWn.3
ZP.2
KDL.1
KDX.1
MW.13
KDD.8
E1
E2
MW.2
KDD.7
U.2
MN/MWn.1
MN/MWn.2
KDD.2
MW/U.3
ZD.2
MW.14
MW.6
KDD.3
MW.4
U.8
MW.5
KDD.1
KDL.2
ZD.1
ZP.3
U.7
KDW.1
KU.2
KU.3
MW.10
MW.9
KDW.2
KU.4
MW.11
KDD.6
MW.7
MW.8
MW/U.1
MW/U.2
ZP.6
MW/U.4
U.3
KDX.3
U.4
KDZT.1
KDD.4
KDD.5
MW.12
ZP.7
ZP.4
U.6
KDX.2
U.5
MW.3
KDW.4
KU.1
ZP.5
US.1
KDL.3
PRZEWÓZ
KSIĘDZA IGNACEGO STOSZKI
LIPSKA
SEWERYNA GOSZCZYŃSKIEGO

| oznaczenie przeznaczenia | powierzchnia [ha] | % ogólnej powierzchni |
|---|---|---|
| MN/MWn | 4,96 | 6,31 |
| MW | 28,32 | 36,04 |
| MW/U | 5,04 | 6,41 |
| U | 7,7 | 9,79 |
| US | 3,16 | 4,02 |
| ZP | 6,05 | 7,7 |
| ZD | 8,18 | 10,41 |
| KDZT | 4,44 | 5,66 |
| KDL | 3,24 | 4,12 |
| KDD | 3,83 | 4,88 |
| KDW | 1,02 | 1,29 |
| KDX | 0,53 | 0,68 |
| KU | 2,11 | 2,69 |
| suma | 78,58 | 100 |

**Wyrys ze Studium Uwarunkowań i Kierunków Zagospodarowania Przestrzennego Miasta Krakowa**
z ujednoliconego dokumentu Studium przyjętego 9 lipca 2014r. przez Radę Miasta Krakowa uchwałą Nr CXII/1700/14

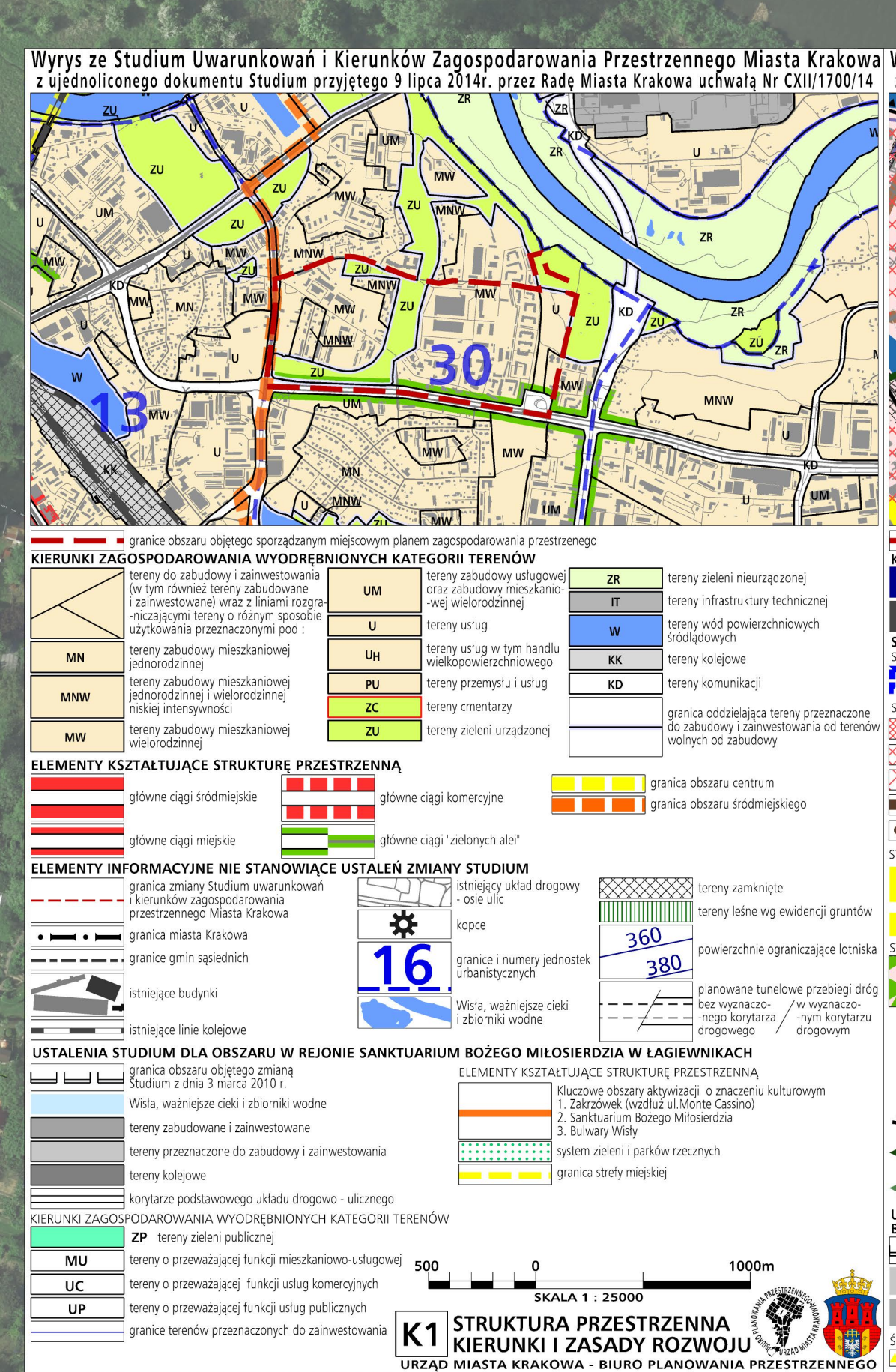
ZU
UM
MW
MN
MNW
U
ZR
KD
KK
W
13
30
granice obszaru objętego sporządzanym miejscowym planem zagospodarowania przestrzennego
KIERUNKI ZAGOSPODAROWANIA WYODRĘBNIONYCH KATEGORII TERENÓW
tereny do zabudowy i zainwestowania (w tym również tereny zabudowane i zainwestowane) wraz z liniami rozgraniczającymi tereny o różnym sposobie użytkowania przeznaczonymi pod :
tereny zabudowy mieszkaniowej jednorodzinnej
tereny zabudowy mieszkaniowej jednorodzinnej i wielorodzinnej niskiej intensywności
tereny zabudowy mieszkaniowej wielorodzinnej
tereny zabudowy usługowej oraz zabudowy mieszkaniowej wielorodzinnej
tereny usług
tereny usług w tym handlu wielkopowierzchniowego
tereny przemysłu i usług
tereny cmentarzy
tereny zieleni urządzonej
tereny zieleni nieurządzonej
tereny infrastruktury technicznej
tereny wód powierzchniowych śródlądowych
tereny kolejowe
tereny komunikacji
granica oddzielająca tereny przeznaczone do zabudowy i zainwestowania od terenów wolnych od zabudowy
ELEMENTY KSZTAŁTUJĄCE STRUKTURĘ PRZESTRZENNĄ
główne ciągi śródmiejskie
główne ciągi komercyjne
granica obszaru centrum
granica obszaru śródmiejskiego
główne ciągi miejskie
główne ciągi "zielonych alei"
ELEMENTY INFORMACYJNE NIE STANOWIĄCE USTALEŃ ZMIANY STUDIUM
granica zmiany Studium uwarunkowań i kierunków zagospodarowania przestrzennego Miasta Krakowa
granica miasta Krakowa
granice gmin sąsiednich
istniejące budynki
istniejące linie kolejowe
istniejący układ drogowy - osie ulic
kopce
granice i numery jednostek urbanistycznych
Wisła, ważniejsze cieki i zbiorniki wodne
tereny zamknięte
tereny leśne wg ewidencji gruntów
powierzchnie ograniczające lotniska
planowane tunelowe przebiegi dróg bez wyznaczonego korytarza drogowego / w wyznaczonym korytarzu drogowym
USTALENIA STUDIUM DLA OBSZARU W REJONIE SANKTUARIUM BOŻEGO MIŁOSIERDZIA W ŁAGIEWNIKACH
granica obszaru objętego zmianą Studium z dnia 3 marca 2010 r.
Wisła, ważniejsze cieki i zbiorniki wodne
tereny zabudowane i zainwestowane
tereny przeznaczone do zabudowy i zainwestowania
tereny kolejowe
korytarz podstawowego układu drogowo - ulicznego
ELEMENTY KSZTAŁTUJĄCE STRUKTURĘ PRZESTRZENNĄ
Kluczowe obszary aktywizacji o znaczeniu kulturowym
1. Zakrzówek (wzdłuż ul.Monte Cassino)
2. Sanktuarium Bożego Miłosierdzia
3. Bulwary Wisły
system zieleni i parków rzecznych
granica strefy miejskiej
KIERUNKI ZAGOSPODAROWANIA WYODRĘBNIONYCH KATEGORII TERENÓW
ZP tereny zieleni publicznej
MU tereny o przeważającej funkcji mieszkaniowo-usługowej
UC tereny o przeważającej funkcji usług komercyjnych
UP tereny o przeważającej funkcji usług publicznych
granice terenów przeznaczonych do zainwestowania
500
0
1000m
SKALA 1 : 25000

K1 STRUKTURA PRZESTRZENNA KIERUNKI I ZASADY ROZWOJU
URZĄD MIASTA KRAKOWA - BIURO PLANOWANIA PRZESTRZENNEGO

**Wyrys ze Studium Uwarunkowań i Kierunków Zagospodarowania Przestrzennego Miasta Krakowa**
z ujednoliconego dokumentu Studium przyjętego 9 lipca 2014r. przez Radę Miasta Krakowa uchwałą Nr CXII/1700/14

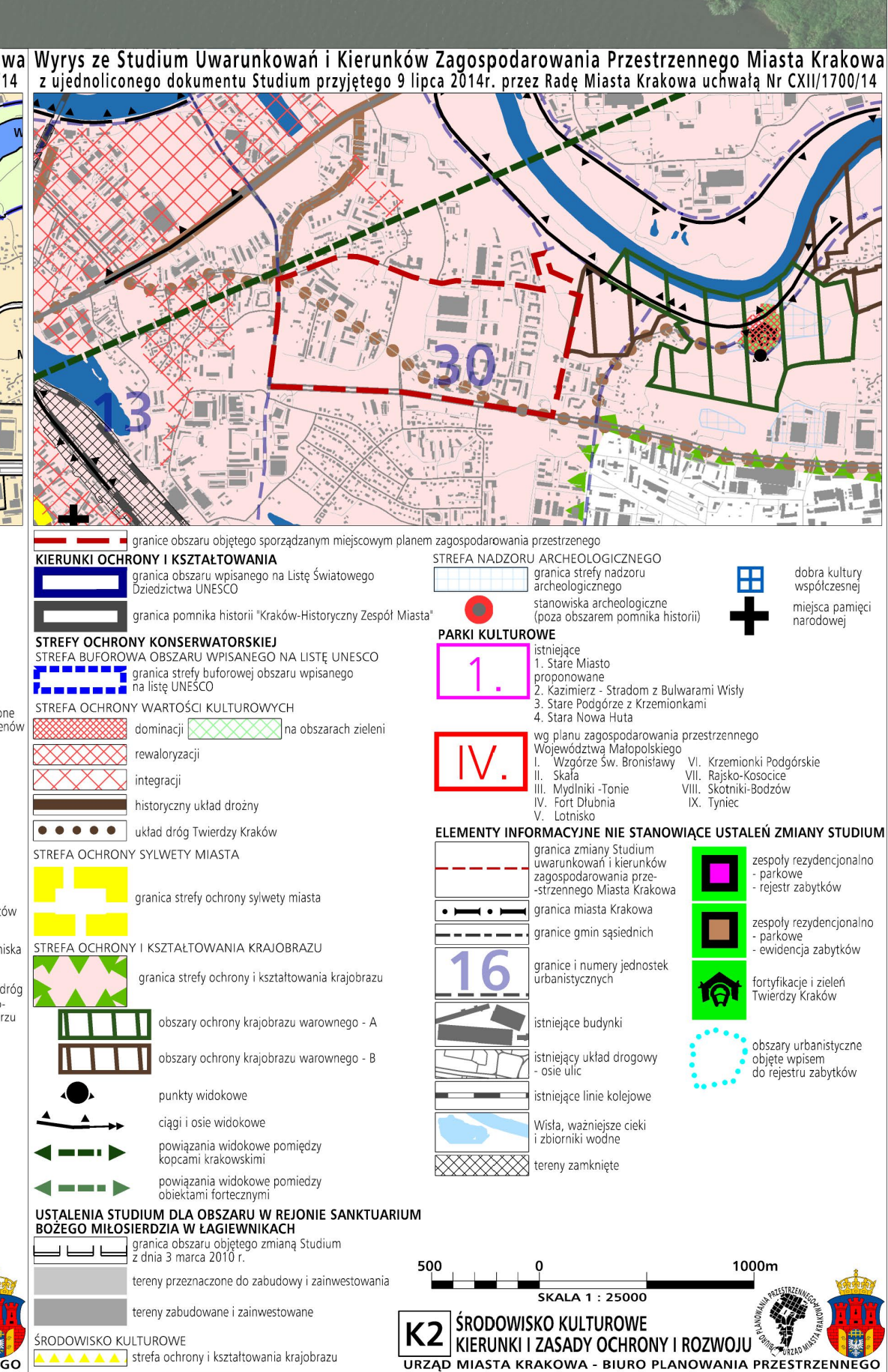
13
30
granice obszaru objętego sporządzanym miejscowym planem zagospodarowania przestrzennego
KIERUNKI OCHRONY I KSZTAŁTOWANIA
granica obszaru wpisanego na Listę Światowego Dziedzictwa UNESCO
granica pomnika historii "Kraków-Historyczny Zespół Miasta"
STREFY OCHRONY KONSERWATORSKIEJ
STREFA BUFOROWA OBSZARU WPISANEGO NA LISTĘ UNESCO
granica strefy buforowej obszaru wpisanego na listę UNESCO
STREFA OCHRONY WARTOŚCI KULTUROWYCH
dominacji
na obszarach zieleni
rewaloryzacji
integracji
historyczny układ drożny
układ dróg Twierdzy Kraków
STREFA OCHRONY SYLWETY MIASTA
granica strefy ochrony sylwety miasta
STREFA OCHRONY I KSZTAŁTOWANIA KRAJOBRAZU
granica strefy ochrony i kształtowania krajobrazu
obszary ochrony krajobrazu warownego - A
obszary ochrony krajobrazu warownego - B
punkty widokowe
ciągi i osie widokowe
powiązania widokowe pomiędzy kopcami krakowskimi
powiązania widokowe pomiędzy obiektami fortecznymi
STREFA NADZORU ARCHEOLOGICZNEGO
granica strefy nadzoru archeologicznego
stanowiska archeologiczne (poza obszarem pomnika historii)
dobra kultury współczesnej
miejsca pamięci narodowej
PARKI KULTUROWE
istniejące
1. Stare Miasto
proponowane
2. Kazimierz - Stradom z Bulwarami Wisły
3. Stare Podgórze z Krzemionkami
4. Stara Nowa Huta
wg planu zagospodarowania przestrzennego Województwa Małopolskiego
I. Wzgórze Św. Bronisławy
II. Skała
III. Mydlniki -Tonie
IV. Fort Olszanica
V. Lotnisko
VI. Krzemionki Podgórskie
VII. Rajsko-Kosocice
VIII. Skotniki-Bodzów
IX. Tyniec
ELEMENTY INFORMACYJNE NIE STANOWIĄCE USTALEŃ ZMIANY STUDIUM
granica zmiany Studium uwarunkowań i kierunków zagospodarowania przestrzennego Miasta Krakowa
granica miasta Krakowa
granice gmin sąsiednich
granice i numery jednostek urbanistycznych
istniejące budynki
istniejący układ drogowy - osie ulic
istniejące linie kolejowe
Wisła, ważniejsze cieki i zbiorniki wodne
tereny zamknięte
zespoły rezydencjonalno - parkowe - rejestr zabytków
zespoły rezydencjonalno - parkowe - ewidencja zabytków
fortyfikacje i zieleń Twierdzy Kraków
obszary urbanistyczne objęte wpisem do rejestru zabytków
USTALENIA STUDIUM DLA OBSZARU W REJONIE SANKTUARIUM BOŻEGO MIŁOSIERDZIA W ŁAGIEWNIKACH
granica obszaru objętego zmianą Studium z dnia 3 marca 2010 r.
tereny przeznaczone do zabudowy i zainwestowania
tereny zabudowane i zainwestowane
ŚRODOWISKO KULTUROWE
strefa ochrony i kształtowania krajobrazu
500
0
1000m
SKALA 1 : 25000

K2 ŚRODOWISKO KULTUROWE KIERUNKI I ZASADY OCHRONY I ROZWOJU
URZĄD MIASTA KRAKOWA - BIURO PLANOWANIA PRZESTRZENNEGO

**Wyrys ze Studium Uwarunkowań i Kierunków Zagospodarowania Przestrzennego Miasta Krakowa**
z ujednoliconego dokumentu Studium przyjętego 9 lipca 2014r. przez Radę Miasta Krakowa uchwałą Nr CXII/1700/14

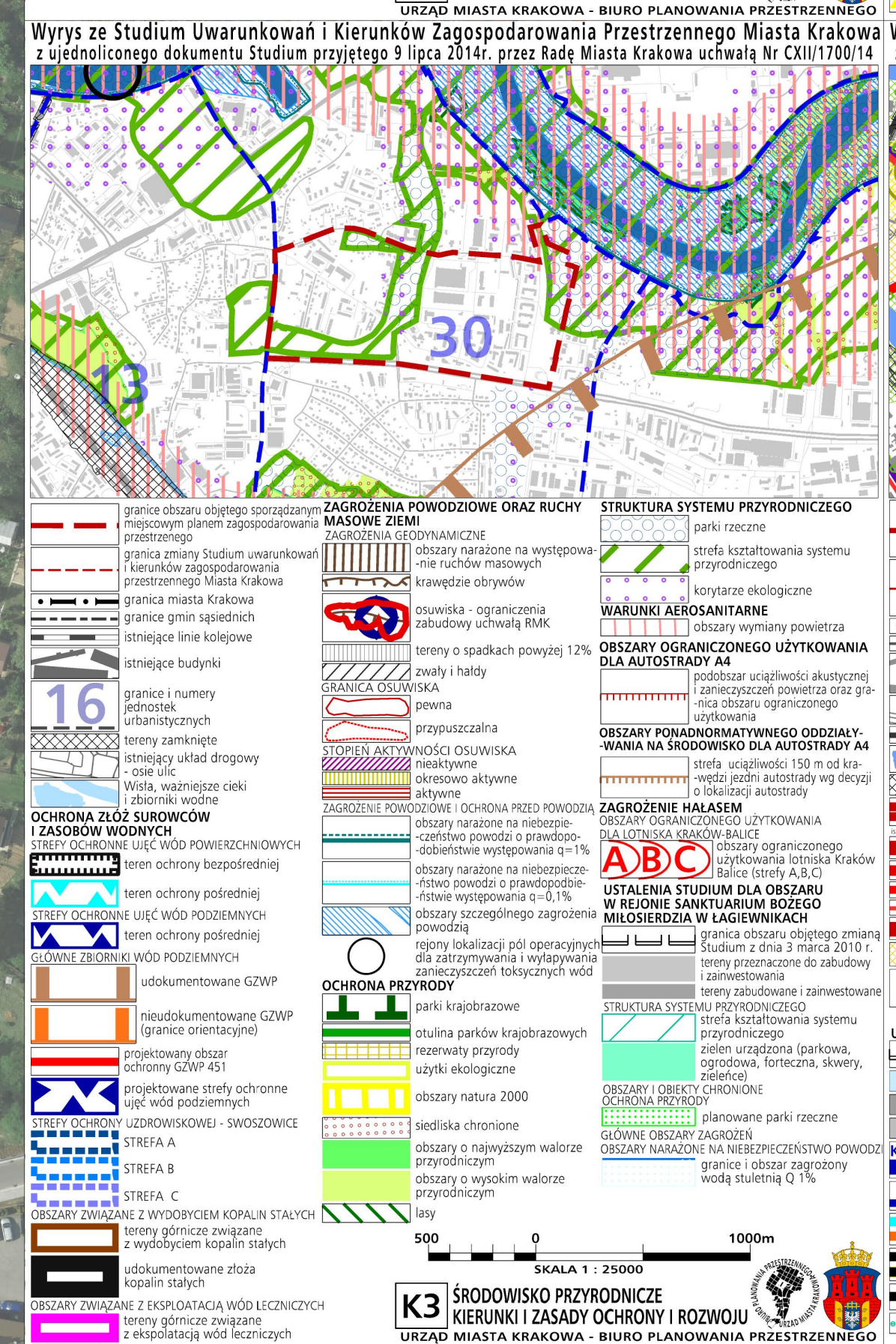
13
30
granice obszaru objętego sporządzanym miejscowym planem zagospodarowania przestrzennego
granica zmiany Studium uwarunkowań i kierunków zagospodarowania przestrzennego Miasta Krakowa
granica miasta Krakowa
granice gmin sąsiednich
istniejące linie kolejowe
istniejące budynki
granice i numery jednostek urbanistycznych
tereny zamknięte
istniejący układ drogowy - osie ulic
Wisła, ważniejsze cieki i zbiorniki wodne
OCHRONA ZŁÓŻ SUROWCÓW I ZASOBÓW WODNYCH
STREFY OCHRONNE UJĘĆ WÓD POWIERZCHNIOWYCH
teren ochrony bezpośredniej
teren ochrony pośredniej
STREFY OCHRONNE UJĘĆ WÓD PODZIEMNYCH
teren ochrony pośredniej
GŁÓWNE ZBIORNIKI WÓD PODZIEMNYCH
udokumentowane GZWP
nieudokumentowane GZWP (granice orientacyjne)
projektowany obszar ochrony GZWP 451
projektowane strefy ochronne ujęć wód podziemnych
STREFY OCHRONY UZDROWISKOWEJ - SWOSZOWICE
STREFA A
STREFA B
STREFA C
OBSZARY ZWIĄZANE Z WYDOBYCIEM KOPALIN STAŁYCH
tereny górnicze związane z wydobyciem kopalin stałych
udokumentowane złoża kopalin stałych
OBSZARY ZWIĄZANE Z EKSPLOATACJĄ WÓD LECZNICZYCH
tereny górnicze związane z eksploatacją wód leczniczych
ZAGROŻENIA POWODZIOWE ORAZ RUCHY MASOWE ZIEMI
ZAGROŻENIA GEODYNAMICZNE
obszary narażone na występowanie ruchów masowych
krawędzie obrywów
osuwiska - ograniczenia zabudowy uchwałą RMK
tereny o spadkach powyżej 12%
zwały i hałdy
GRANICA OSUWISKA
pewna
przypuszczalna
STOPIEŃ AKTYWNOŚCI OSUWISKA
nieaktywne
okresowo aktywne
aktywne
ZAGROŻENIE POWODZIOWE / OCHRONA PRZED POWODZIĄ
obszary narażone na niebezpieczeństwo powodzi o prawdopodobieństwie występowania q=1%
obszary narażone na niebezpieczeństwo powodzi o prawdopodobieństwie występowania q=0,1%
obszary szczególnego zagrożenia powodzią
rejony lokalizacji pól operacyjnych dla zatrzymywania i wyłapywania zanieczyszczeń toksycznych wód
OCHRONA PRZYRODY
parki krajobrazowe
otulina parków krajobrazowych
rezerwaty przyrody
użytki ekologiczne
obszary natura 2000
siedliska chronione
obszary o najwyższym walorze przyrodniczym
obszary o wysokim walorze przyrodniczym
lasy
STRUKTURA SYSTEMU PRZYRODNICZEGO
parki rzeczne
strefa kształtowania systemu przyrodniczego
korytarze ekologiczne
WARUNKI AEROSANITARNE
obszary wymiany powietrza
OBSZARY OGRANICZONEGO UŻYTKOWANIA DLA AUTOSTRADY A4
podobszar uciążliwości akustycznej i zanieczyszczeń powietrza oraz granica obszaru ograniczonego użytkowania
OBSZARY PONADNORMATYWNEGO ODDZIAŁYWANIA NA ŚRODOWISKO DLA AUTOSTRADY A4
strefa uciążliwości 150 m od krawędzi jezdni autostrady wg decyzji o lokalizacji autostrady
ZAGROŻENIE HAŁASEM
OBSZARY OGRANICZONEGO UŻYTKOWANIA DLA LOTNISKA KRAKÓW-BALICE
obszary ograniczonego użytkowania lotniska Kraków Balice (strefy A,B,C)
A B C
USTALENIA STUDIUM DLA OBSZARU W REJONIE SANKTUARIUM BOŻEGO MIŁOSIERDZIA W ŁAGIEWNIKACH
granica obszaru objętego zmianą Studium z dnia 3 marca 2010 r.
tereny przeznaczone do zabudowy i zainwestowania
tereny zabudowane i zainwestowane
STRUKTURA SYSTEMU PRZYRODNICZEGO
strefa kształtowania systemu przyrodniczego
zieleń urządzona (parkowa, ogrodowa, forteczna, skwery, zieleńce)
OBIEKTY CHRONIONE OCHRONA PRZYRODY
planowane parki rzeczne
GŁÓWNE OBSZARY ZAGROŻEŃ
OBSZARY NARAŻONE NA NIEBEZPIECZEŃSTWO POWODZI
granice i obszar zagrożony wodą stuletnią Q 1%
500
0
1000m
SKALA 1 : 25000

K3 ŚRODOWISKO PRZYRODNICZE KIERUNKI I ZASADY OCHRONY I ROZWOJU
URZĄD MIASTA KRAKOWA - BIURO PLANOWANIA PRZESTRZENNEGO

**Wyrys ze Studium Uwarunkowań i Kierunków Zagospodarowania Przestrzennego Miasta Krakowa**
z ujednoliconego dokumentu Studium przyjętego 9 lipca 2014r. przez Radę Miasta Krakowa uchwałą Nr CXII/1700/14

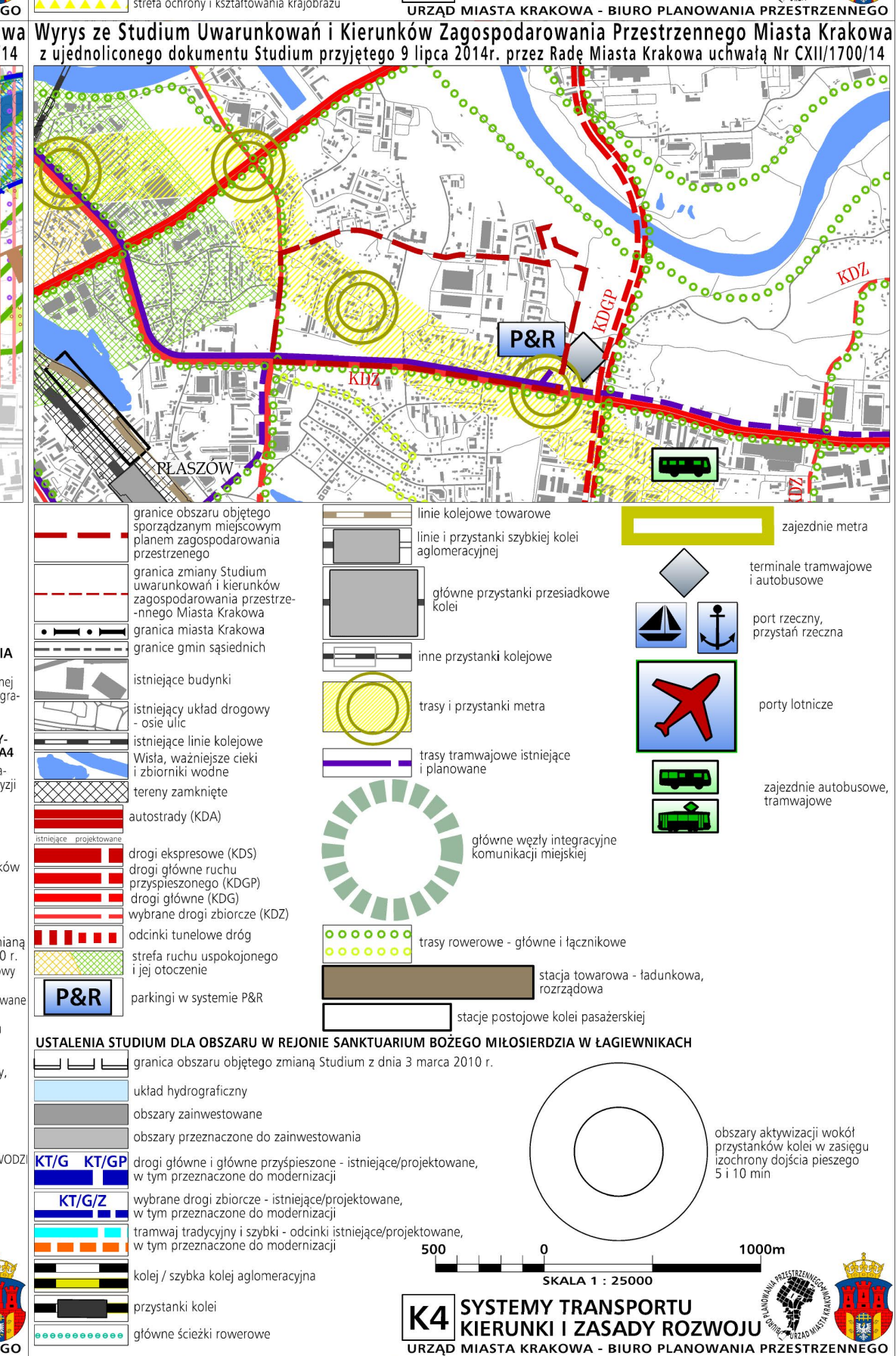
P&R
PŁASZÓW
KDZ
KDGP
granice obszaru objętego sporządzanym miejscowym planem zagospodarowania przestrzennego
granica zmiany Studium uwarunkowań i kierunków zagospodarowania przestrzennego Miasta Krakowa
granica miasta Krakowa
granice gmin sąsiednich
istniejące budynki
istniejący układ drogowy - osie ulic
istniejące linie kolejowe
Wisła, ważniejsze cieki i zbiorniki wodne
tereny zamknięte
autostrady (KDA)
drogi ekspresowe (KDS)
drogi główne ruchu przyspieszonego (KDGP)
drogi główne (KDG)
wybrane drogi zbiorcze (KDZ)
odcinki tunelowe dróg
strefa ruchu uspokojonego i jej otoczenie
parkingi w systemie P&R
linie kolejowe towarowe
linie i przystanki szybkiej kolei aglomeracyjnej
główne przystanki przesiadkowe kolei
inne przystanki kolejowe
trasy i przystanki metra
trasy tramwajowe istniejące i planowane
główne węzły integracyjne komunikacji miejskiej
trasy rowerowe - główne i łącznikowe
stacja towarowa - ładunkowa, rozrządowa
stacje postojowe kolei pasażerskiej
zajezdnie metra
terminale tramwajowe i autobusowe
port rzeczny, przystań rzeczna
porty lotnicze
zajezdnie autobusowe, tramwajowe
USTALENIA STUDIUM DLA OBSZARU W REJONIE SANKTUARIUM BOŻEGO MIŁOSIERDZIA W ŁAGIEWNIKACH
granica obszaru objętego zmianą Studium z dnia 3 marca 2010 r.
układ hydrograficzny
obszary zainwestowane
obszary przeznaczone do zainwestowania
KT/G KT/GP
drogi główne i główne przyśpieszone - istniejące/projektowane, w tym przeznaczone do modernizacji
KT/G/Z
wybrane drogi zbiorcze - istniejące/projektowane, w tym przeznaczone do modernizacji
tramwaj tradycyjny i szybki - odcinki istniejące/projektowane, w tym przeznaczone do modernizacji
kolej / szybka kolej aglomeracyjna
przystanki kolei
główne ścieżki rowerowe
obszary aktywizacji wokół przystanków kolei w zasięgu izochrony dojścia pieszego 5 i 10 min
500
0
1000m
SKALA 1 : 25000

K4 SYSTEMY TRANSPORTU KIERUNKI I ZASADY ROZWOJU
URZĄD MIASTA KRAKOWA - BIURO PLANOWANIA PRZESTRZENNEGO

**Wyrys ze Studium Uwarunkowań i Kierunków Zagospodarowania Przestrzennego Miasta Krakowa**
z ujednoliconego dokumentu Studium przyjętego 9 lipca 2014r. przez Radę Miasta Krakowa uchwałą Nr CXII/1700/14

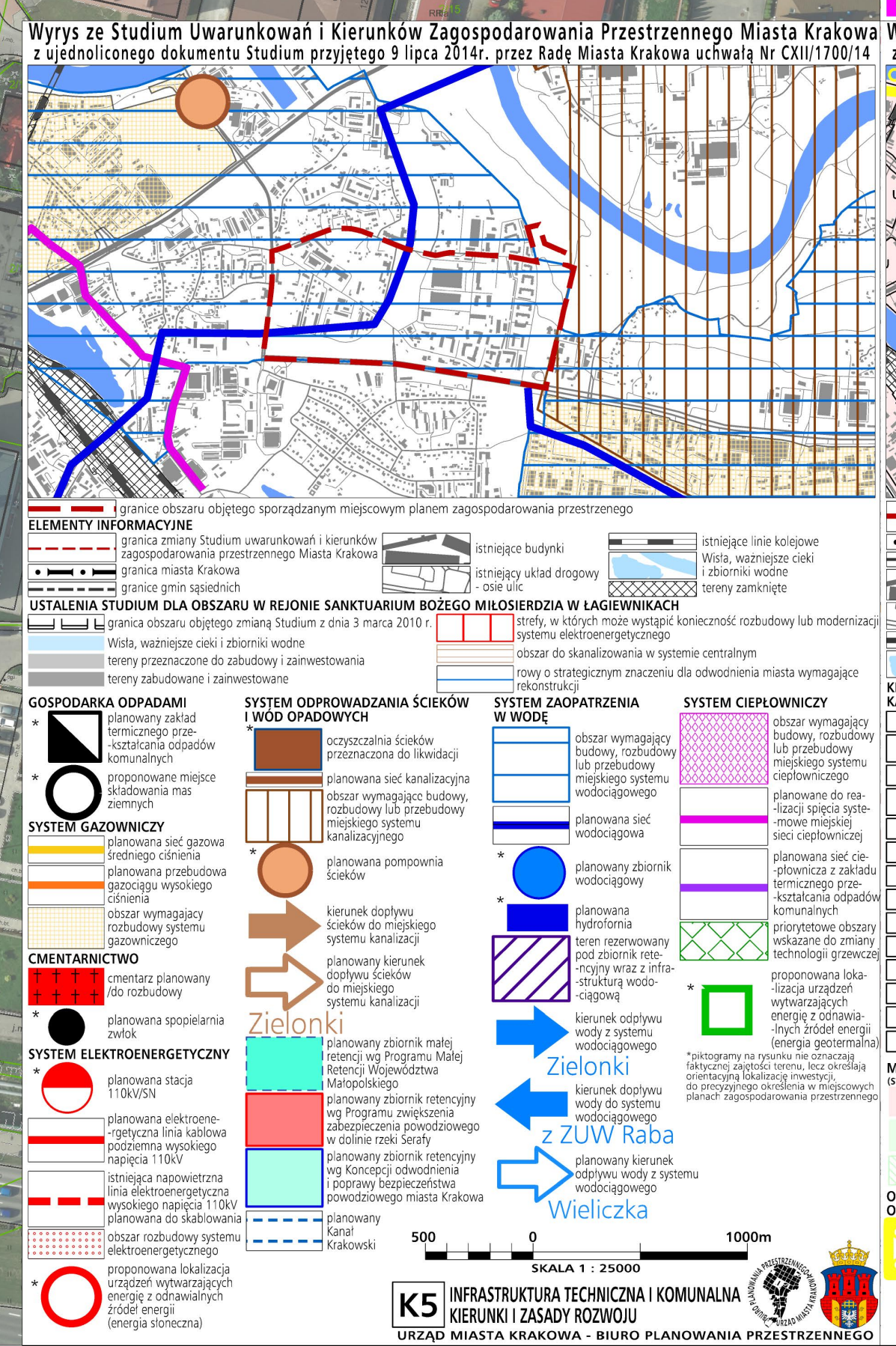
granice obszaru objętego sporządzanym miejscowym planem zagospodarowania przestrzennego
ELEMENTY INFORMACYJNE
granica zmiany Studium uwarunkowań i kierunków zagospodarowania przestrzennego Miasta Krakowa
granica miasta Krakowa
granice gmin sąsiednich
istniejące budynki
istniejący układ drogowy - osie ulic
istniejące linie kolejowe
Wisła, ważniejsze cieki i zbiorniki wodne
tereny zamknięte
USTALENIA STUDIUM DLA OBSZARU W REJONIE SANKTUARIUM BOŻEGO MIŁOSIERDZIA W ŁAGIEWNIKACH
granica obszaru objętego zmianą Studium z dnia 3 marca 2010 r.
Wisła, ważniejsze cieki i zbiorniki wodne
tereny przeznaczone do zabudowy i zainwestowania
tereny zabudowane i zainwestowane
strefy, w których może wystąpić konieczność rozbudowy lub przebudowy systemu elektroenergetycznego
obszar do skanalizowania w systemie centralnym
rowy o strategicznym znaczeniu dla odwodnienia miasta wymagające rekonstrukcji
GOSPODARKA ODPADAMI
planowany zakład termicznego przekształcania odpadów komunalnych
proponowane miejsce składowania mas ziemnych
SYSTEM GAZOWNICZY
planowana sieć gazowa średniego ciśnienia
planowana przebudowa gazociągu wysokiego ciśnienia
obszar wymagający rozbudowy systemu gazowniczego
CMENTARNICTWO
cmentarz planowany / do rozbudowy
planowana spopielarnia zwłok
SYSTEM ELEKTROENERGETYCZNY
planowana stacja 110kV/SN
planowana elektroenergetyczna linia kablowa podziemna wysokiego napięcia 110kV
istniejąca napowietrzna linia elektroenergetyczna wysokiego napięcia 110kV planowana do skablowania
obszar rozbudowy systemu elektroenergetycznego
proponowana lokalizacja urządzeń wytwarzających energię z odnawialnych źródeł energii (energia słoneczna)
SYSTEM ODPROWADZANIA ŚCIEKÓW I WÓD OPADOWYCH
oczyszczalnia ścieków przeznaczona do likwidacji
planowana sieć kanalizacyjna
obszar wymagający budowy, rozbudowy lub przebudowy miejskiego systemu kanalizacyjnego
planowana pompownia ścieków
kierunek dopływu ścieków do miejskiego systemu kanalizacji
planowany kierunek dopływu ścieków do miejskiego systemu kanalizacji
Zielonki
planowany zbiornik małej retencji wg Programu Małej Retencji Województwa Małopolskiego
planowany zbiornik retencyjny wg Programu zwiększenia zabezpieczenia powodziowego w dolinie rzeki Serafy
planowany zbiornik retencyjny wg Koncepcji odwodnienia i poprawy bezpieczeństwa powodziowego miasta Krakowa
planowany Kanał Krakowski
SYSTEM ZAOPATRZENIA W WODĘ
obszar wymagający budowy, rozbudowy lub przebudowy miejskiego systemu wodociągowego
planowana sieć wodociągowa
planowany zbiornik wodociągowy
planowana hydrofornia
teren rezerwowany pod zbiornik retencyjny wraz z infrastrukturą wodociągową
kierunek odpływu wody z systemu wodociągowego
Zielonki
kierunek dopływu wody do systemu wodociągowego
z ZUW Raba
planowany kierunek odpływu wody z systemu wodociągowego
Wieliczka
SYSTEM CIEPŁOWNICZY
obszar wymagający budowy, rozbudowy lub przebudowy systemu ciepłowniczego
planowane do realizacji spięcia systemowe miejskiej sieci ciepłowniczej
planowana sieć ciepłownicza z zakładu termicznego przekształcania odpadów komunalnych
priorytetowe obszary wskazane do zmiany technologii grzewczej
proponowana lokalizacja urządzeń wytwarzających energię z odnawialnych źródeł energii (energia geotermalna)
500
0
1000m
SKALA 1 : 25000

K5 INFRASTRUKTURA TECHNICZNA I KOMUNALNA KIERUNKI I ZASADY ROZWOJU
URZĄD MIASTA KRAKOWA - BIURO PLANOWANIA PRZESTRZENNEGO

**Wyrys ze Studium Uwarunkowań i Kierunków Zagospodarowania Przestrzennego Miasta Krakowa**
z ujednoliconego dokumentu Studium przyjętego 9 lipca 2014r. przez Radę Miasta Krakowa uchwałą Nr CXII/1700/14

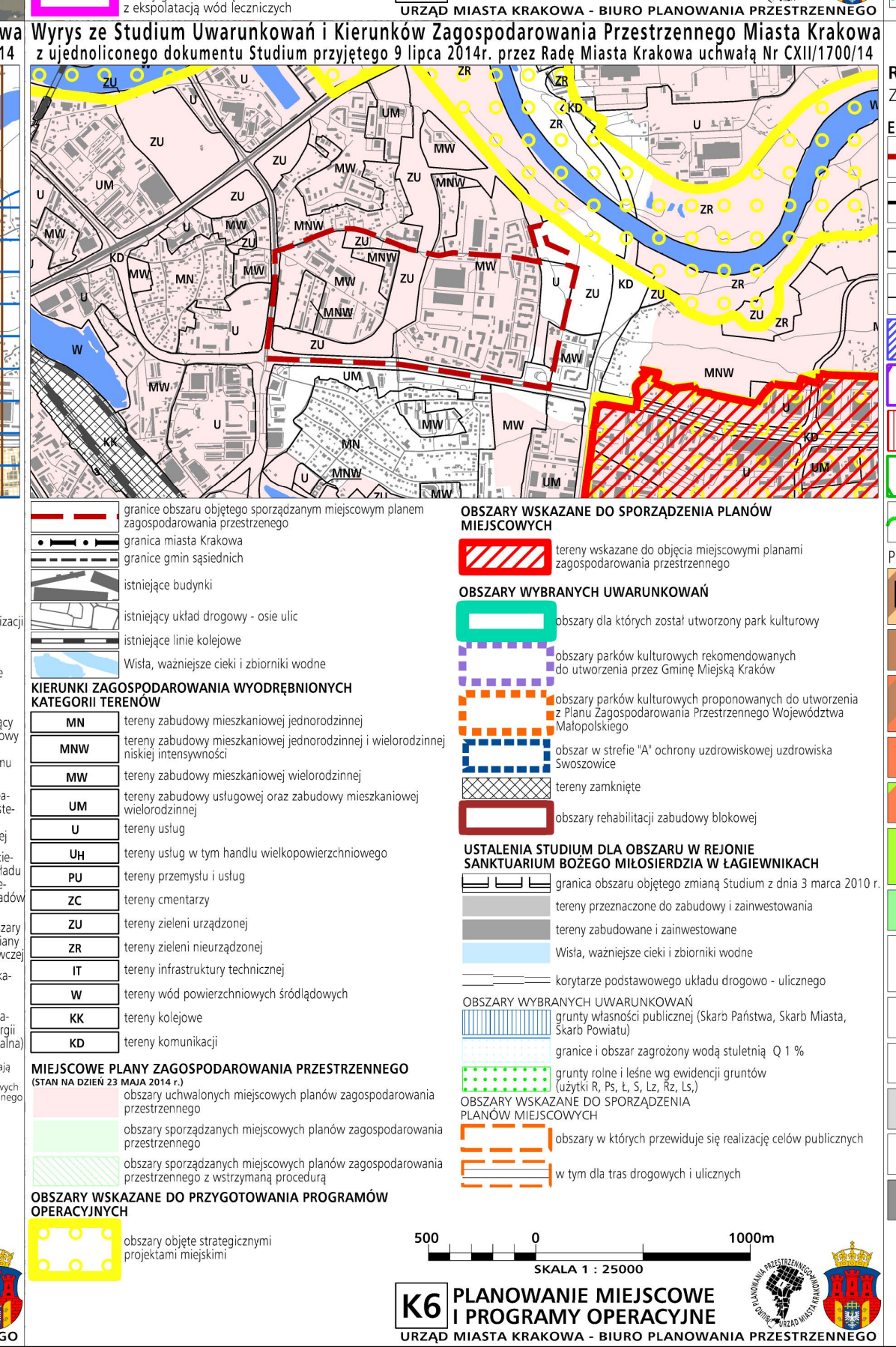
UM
MW
MN
MNW
U
ZU
ZR
KD
KK
W
granice obszaru objętego sporządzanym miejscowym planem zagospodarowania przestrzennego
granica zmiany Studium uwarunkowań i kierunków zagospodarowania przestrzennego Miasta Krakowa
granica miasta Krakowa
granice gmin sąsiednich
istniejące budynki
istniejący układ drogowy - osie ulic
istniejące linie kolejowe
Wisła, ważniejsze cieki i zbiorniki wodne
KIERUNKI ZAGOSPODAROWANIA WYODRĘBNIONYCH KATEGORII TERENÓW
MN tereny zabudowy mieszkaniowej jednorodzinnej
MNW tereny zabudowy mieszkaniowej jednorodzinnej i wielorodzinnej niskiej intensywności
MW tereny zabudowy mieszkaniowej wielorodzinnej
UM tereny zabudowy usługowej oraz zabudowy mieszkaniowej wielorodzinnej
U tereny usług
UH tereny usług w tym handlu wielkopowierzchniowego
PU tereny przemysłu i usług
ZC tereny cmentarzy
ZU tereny zieleni urządzonej
ZR tereny zieleni nieurządzonej
IT tereny infrastruktury technicznej
W tereny wód powierzchniowych śródlądowych
KK tereny kolejowe
KD tereny komunikacji
MIEJSCOWE PLANY ZAGOSPODAROWANIA PRZESTRZENNEGO (STAN NA DZIEŃ 23 MAJA 2014 r.)
obszary uchwalonych miejscowych planów zagospodarowania przestrzennego
obszary sporządzanych miejscowych planów zagospodarowania przestrzennego
obszary sporządzanych miejscowych planów zagospodarowania przestrzennego z wstrzymaną procedurą
OBSZARY WSKAZANE DO PRZYGOTOWANIA PROGRAMÓW OPERACYJNYCH
obszary objęte strategicznymi projektami miejskimi
OBSZARY WSKAZANE DO SPORZĄDZENIA PLANÓW MIEJSCOWYCH
tereny wskazane do objęcia miejscowymi planami zagospodarowania przestrzennego
OBSZARY WYBRANYCH UWARUNKOWAŃ
obszar dla których został utworzony park kulturowy
obszary parków kulturowych rekomendowanych do utworzenia przez Gminę Miejską Kraków
obszary parków kulturowych proponowanych do utworzenia z Planu Zagospodarowania Przestrzennego Województwa Małopolskiego
obszar w strefie "A" ochrony uzdrowiskowej uzdrowiska Swoszowice
tereny zamknięte
obszary rehabilitacji zabudowy blokowej
USTALENIA STUDIUM DLA OBSZARU W REJONIE SANKTUARIUM BOŻEGO MIŁOSIERDZIA W ŁAGIEWNIKACH
granica obszaru objętego zmianą Studium z dnia 3 marca 2010 r.
tereny przeznaczone do zabudowy i zainwestowania
tereny zabudowane i zainwestowane
Wisła, ważniejsze cieki i zbiorniki wodne
korytarz podstawowego układu drogowo - ulicznego
OBSZARY WYBRANYCH UWARUNKOWAŃ
grunty własności publicznej (Skarb Państwa, Skarb Miasta, Skarb Powiatu)
granice i obszar zagrożony wodą stuletnią Q 1 %
grunty rolne i leśne wg ewidencji gruntów (użytki R, Ps, Ł, S, Lz, Rz, Ls,)
OBSZARY WSKAZANE DO SPORZĄDZENIA PLANÓW MIEJSCOWYCH
obszar w których przewiduje się realizację celów publicznych
w tym dla tras drogowych i ulicznych
500
0
1000m
SKALA 1 : 25000

K6 PLANOWANIE MIEJSCOWE I PROGRAMY OPERACYJNE
URZĄD MIASTA KRAKOWA - BIURO PLANOWANIA PRZESTRZENNEGO

# MIEJSCOWY PLAN ZAGOSPODAROWANIA PRZESTRZENNEGO OBSZARU „REJON ULICY PRZEWÓZ”

## RYSUNEK PLANU - PROJEKT

*Edycja do ponownego wyłożenia do publicznego wglądu w dniach od 17 września 2018 r. do 6 listopada 2018 r.*

Załącznik Nr 1 do Uchwały Nr .................Rady Miasta Krakowa z dnia ...................

**ELEMENTY USTALEŃ PLANU:**

- Granica obszaru objętego planem
- Linie rozgraniczające
- Nieprzekraczalne linie zabudowy
- Obowiązujące linie zabudowy
- Strefa dopuszczonej lokalizacji miejsc parkingowych wraz z niezbędnym dojazdem
- Strefa z obniżonym wskaźnikiem terenu biologicznie czynnego
- Strefa dopuszczonej lokalizacji kładki nad ulicą Lipską
- Strefa ochrony i kształtowania zieleni
- Projektowane szpalery drzew

PRZEZNACZENIA TERENÓW:

| | |
|---|---|
| MN/MWn | Tereny zabudowy mieszkaniowej jednorodzinnej lub wielorodzinnej niskiej intensywności (MN/MWn.1-MN/MWn.3) |
| MW | Tereny zabudowy mieszkaniowej wielorodzinnej (MW.1-MW.14) |
| MW/U | Tereny zabudowy mieszkaniowej wielorodzinnej lub usługowej (MW/U.1-MW/U.4) |
| U | Tereny zabudowy usługowej (U.1-U.8) |
| US | Teren sportu i rekreacji (US.1) |
| ZP | Tereny zieleni urządzonej:<br>- publicznie dostępne parki (ZP.1-ZP.5)<br>- zieleńce (ZP.6, ZP.7) |
| ZD | Tereny ogrodów działkowych (ZD.1, ZD.2) |
| KDZT | Tereny dróg publicznych klasy zbiorczej z torowiskiem tramwajowym (KDZT.1, KDZT.2) |
| KDL | Tereny dróg publicznych klasy lokalnej (KDL.1-KDL.3) |
| KDD | Tereny dróg publicznych klasy dojazdowej (KDD.1-KDD.9) |
| KDW | Tereny dróg wewnętrznych (KDW.1-KDW.4) |
| KDX | Tereny ciągów pieszych (KDX.1-KDX.4) |
| KU | Tereny obsługi i urządzeń komunikacyjnych (KU.1-KU.4) |

**ELEMENTY INFORMACYJNE NIE STANOWIĄCE USTALEŃ PLANU:**

| | |
|---|---|
| E1 | Obiekty ujęte w gminnej ewidencji zabytków (oznaczone symbolami E1, E2) |
| ▢▢▢▢▢▢▢▢▢ | Przebieg powiązań komunikacji pieszej poza Terenami Komunikacji |
| ≡ ≡ | Granica obszaru narażonego na zalanie w przypadku zniszczenia lub uszkodzenia wału przeciwpowodziowego, przy wyznaczaniu którego przyjęto przepływ o prawdopodobieństwie wynoszącym raz na 100 lat (Q1%) w scenariuszu całkowitego zniszczenia wałów |
| | Izofona hałasu drogowego $L_{DWN}$ =68 dB wg Mapy akustycznej Miasta Krakowa z 2017 r. |
| | Izofona hałasu drogowego $L_{DWN}$ =64 dB wg Mapy akustycznej Miasta Krakowa z 2017 r. |
| | Izofona hałasu drogowego $L_N$ =59 dB wg Mapy akustycznej Miasta Krakowa z 2017 r. |
| ⊖ ⊖ ⊖ ⊖ ⊖ | Przebieg głównych tras rowerowych układu miejskiego |
| | Obszar możliwej lokalizacji trasy metra (wg Studium) |
| ▲▲▲▲▲ | Granica obszaru możliwej lokalizacji przystanku metra (wg Studium) |
| | Magistrala wodociągowa |
| | Kolektor kanalizacji ogólnospławnej |
| | Magistrala ciepłownicza |

25 0 50m
skala 1:1000

Kraków
Biuro Planowania Przestrzennego

N