

RAPORT Z KONSULTACJI SPOŁECZNYCH

przeprowadzonych w ramach sporządzania

„Programu ochrony środowiska przed hałasem dla Miasta Krakowa

na lata 2019 – 2023”

1. Przedmiot konsultacji społecznych

Przedmiotem konsultacji społecznych przeprowadzonych w ramach Programu ochrony środowiska przed hałasem dla Miasta Krakowa było przedstawienie głównych założeń i celów przedmiotowego opracowania oraz wysłuchanie wniosków i spostrzeżeń na temat problemów mieszkańców związanych z uciążliwością hałasu w Krakowie. Niniejsze sprawozdanie jest efektem etapu prac realizowanych na podstawie umowy nr W/I/2557/WS/60/2017 zawartej w dniu 11.07.2017 r., pomiędzy Gminą Miejską Kraków, a konsorcjum firm EKKOM Sp. z o.o. i EQM „System i środowisko”.

Sprawozdanie to stanowi udokumentowanie procesu konsultacji społecznych, przeprowadzonych w ramach opracowania Programu ochrony środowiska przed hałasem dla Miasta Krakowa na lata 2019 – 2023.

2. Kopie ogłoszeń prasowych

Informacja nt. przystąpienia do opracowywania projektu dokumentu Programu ochrony środowiska przed hałasem dla Miasta Krakowa i o jego przedmiocie została zamieszczona w prasie, telewizji, na tablicach ogłoszeń Urzędu Miasta Krakowa, w Biuletynie Informacji Publicznej Miasta Krakowa, oraz na stronie internetowej Serwisu Miejskie Centrum Dialogu Urzędu Miasta Krakowa. W treści ogłoszenia zawarto informację o możliwościach zapoznania się z przedmiotową dokumentacją oraz zgłaszania uwag i wniosków, w tym sposobie i miejscu ich składania, organie właściwym do ich rozpatrzenia, jak również terminach i miejscach spotkań konsultacyjnych. Dodatkowo informacje nt. konsultacji społecznych zostały wysłane do wszystkich Rad Dzielnic, kluczowych dla programu instytucji miejskich, jednostek naukowych, a także ekologicznych organizacji pozarządowych.

Informacja o przystąpieniu do opracowywania Programu ochrony środowiska przed hałasem dla Miasta Krakowa ukazała się dnia 07.06.2018 roku zarówno w prasie, jak i telewizji. Kampania telewizyjna obejmowała dwa dni emisji filmu i została wyemitowana przez Telewizję Polską S.A. Oddział w Krakowie w dniach 7-8.06.2018, program 3 TVP, natomiast ogłoszenia prasowe (wszystkie o jednakowej treści) ukazały się na łamach następujących dzienników:

- „Gazeta Wyborcza”,
- „Gazeta Krakowska”,
- „Dziennik Polski”.

Poniżej zamieszczono kopie ogłoszeń w zamieszczonych w prasie oraz w telewizji.

OBWIESZCZENIE

Na podstawie art. 39 ust. 1 ustawy z dnia 3 października 2008 r. o udostępnianiu informacji o środowisku i jego ochronie, udziale społeczeństwa w ochronie środowiska oraz o ocenach oddziaływania na środowisko (Dz. U. z 2017 r., poz. 1405 z późniejszymi zmianami) w związku z art. 119 ust. 2a ustawy z dnia 27 kwietnia 2001 r. Prawo ochrony środowiska (Dz. U. z 2018 r., poz. 799 z późniejszymi zmianami) podaje się do publicznej wiadomości informację, o przystąpieniu do opracowania

projektu „Programu ochrony środowiska przed hałasem dla Miasta Krakowa na lata 2019 – 2023”

1. Z treścią ww. dokumentu można zapoznać się:
 - w Urzędzie Miasta Krakowa, w Wydziale Kształtowania Środowiska, os. Zgody 2, pok. 111, w godzinach pracy Urzędu (7.30 – 15.30),
 - na stronie internetowej Urzędu Miasta Krakowa w Biuletynie Informacji Publicznej,
 - na stronie internetowej Miejskiego Centrum Dialogu – serwis Urzędu Miasta Krakowa.
2. Uwagi i wnioski do ww. dokumentów można składać w terminie do dnia 4 lipca 2018 r.:
 - w formie pisemnej na adres: Urząd Miasta Krakowa, Wydział Kształtowania Środowiska os. Zgody 2, 31-949 Kraków,
 - w ramach spotkań konsultacyjnych wymienionych w pkt. 6,
 - za pomocą środków komunikacji elektronicznej na adres e-mail: ws.umk@um.krakow.pl.
3. Organem właściwym do rozpatrzenia uwag i wniosków jest Prezydent Miasta Krakowa.
4. Wszystkie wnioski i uwagi zostaną rozpatrzone a informacja o ich wykorzystaniu zostanie umieszczona w rozdziale „Programu ochrony środowiska przed hałasem dla Miasta Krakowa na lata 2019 – 2023” dotyczącym udziału społeczeństwa.
5. Zgodnie z art. 41 ustawy z dnia 3 października 2008 r. o udostępnianiu informacji o środowisku i jego ochronie, udziale społeczeństwa w ochronie środowiska oraz o ocenach oddziaływania na środowisko, uwagi lub wnioski złożone po upływie terminu pozostawia się bez rozpatrzenia.
6. W ramach udziału społeczeństwa odbędą się spotkania konsultacyjne, na których zaprezentowany zostanie projekt „Programu ochrony środowiska przed hałasem dla Miasta Krakowa na lata 2019 – 2023”. Spotkania odbędą się w następujących terminach i lokalizacjach:
 - obszar Śródmieście i Krowodrza – dzielnice: I, II, III, IV, V, VI, VII – 15 czerwca 2018 r. w Miejskim Centrum Dialogu przy ul. Brackiej 10 o godz. 16.00;
 - obszar Nowa Huta i Podgórze – dzielnice: VIII, IX, X, XI, XII, XIII, XIV, XV, XVI, XVII, XVIII – 21 czerwca 2018 r. w Miejskim Centrum Dialogu przy ul. Brackiej 10 o godz. 16.00.

Rys. 1. Ogłoszenie w prasie (Gazeta Wyborcza – wyd. elektr. 07.06.2018 r.)

Kraków, 7.06.2018 r.

OBWIESZCZENIE

Na podstawie art. 39 ust. 1 ustawy z dnia 3 października 2008 r. o udostępnianiu informacji o środowisku i jego ochronie, udziale społeczeństwa w ochronie środowiska oraz o ocenach oddziaływania na środowisko (Dz.U. z 2017 r., poz. 1405 z późniejszymi zmianami) w związku z art. 119 ust. 2a ustawy z dnia 27 kwietnia 2001 r. Prawo ochrony środowiska (Dz.U. z 2018 r., poz. 799 z późniejszymi zmianami) podaje się do publicznej wiadomości informację, o przystąpieniu do opracowania

projektu**„Programu ochrony środowiska przed hałasem dla Miasta Krakowa na lata 2019 – 2023”**

1. Z treścią ww. dokumentu można zapoznać się:
 - w Urzędzie Miasta Krakowa, w Wydziale Kształtowania Środowiska, os. Zgody 2, pok. 111, w godzinach pracy Urzędu (7.30 – 15.30),
 - na stronie internetowej Urzędu Miasta Krakowa w Biuletynie Informacji Publicznej,
 - na stronie internetowej Miejskiego Centrum Dialogu – serwis Urzędu Miasta Krakowa.
2. Uwagi i wnioski do ww. dokumentów można składać w terminie do dnia 4 lipca 2018 r.:
 - w formie pisemnej na adres: Urząd Miasta Krakowa, Wydział Kształtowania Środowiska, os. Zgody 2, 31-949 Kraków,
 - w ramach spotkań konsultacyjnych wymienionych w pkt 6,
 - za pomocą środków komunikacji elektronicznej na adres e-mail: ws.umk@um.krakow.pl.
3. Organem właściwym do rozpatrzenia uwag i wniosków jest Prezydent Miasta Krakowa.
4. Wszystkie wnioski i uwagi zostaną rozpatrzone, a informacja o ich wykorzystaniu zostanie umieszczona w rozdziale „Programu ochrony środowiska przed hałasem dla Miasta Krakowa na lata 2019 – 2023” dotyczącym udziału społeczeństwa.
5. Zgodnie z art. 41 ustawy z dnia 3 października 2008 r. o udostępnianiu informacji o środowisku i jego ochronie, udziale społeczeństwa w ochronie środowiska oraz o ocenach oddziaływania na środowisko, uwagi lub wnioski złożone po upływie terminu pozostawia się bez rozpatrzenia.
6. W ramach udziału społeczeństwa odbędą się spotkania konsultacyjne, na których zaprezentowany zostanie projekt „Programu ochrony środowiska przed hałasem dla Miasta Krakowa na lata 2019 – 2023”. Spotkania odbędą się w następujących terminach i lokalizacjach:
 - obszar **Śródmieście i Krowodrza** – dzielnice: I, II, III, IV, V, VI, VII - 15 czerwca 2018 r. w Miejskim Centrum Dialogu przy ul. Brackiej 10 o godz. 16.00;
 - obszar **Nowa Huta i Podgórze** – dzielnice: VIII, IX, X, XI, XII, XIII, XIV, XV, XVI, XVII, XVIII - 21 czerwca 2018 r. w Miejskim Centrum Dialogu przy ul. Brackiej 10 o godz. 16.00.

Rys. 2. Ogłoszenie w prasie (Gazeta Krakowska, 07.06.2018 r.)

Kraków, 7.06.2018 r.

OBWIESZCZENIE

Na podstawie art. 39 ust. 1 ustawy z dnia 3 października 2008 r. o udostępnianiu informacji o środowisku i jego ochronie, udziale społeczeństwa w ochronie środowiska oraz o ocenach oddziaływania na środowisko (Dz.U. z 2017 r., poz. 1405 z późniejszymi zmianami) w związku z art. 119 ust. 2a ustawy z dnia 27 kwietnia 2001 r. Prawo ochrony środowiska (Dz.U. z 2018 r., poz. 799 z późniejszymi zmianami) podaje się do publicznej wiadomości informację, o przystąpieniu do opracowania

projektu**„Programu ochrony środowiska przed hałasem dla Miasta Krakowa na lata 2019 – 2023”**

1. Z treścią ww. dokumentu można zapoznać się:
 - w Urzędzie Miasta Krakowa, w Wydziale Kształtowania Środowiska, os. Zgody 2, pok. 111, w godzinach pracy Urzędu (7.30 – 15.30),
 - na stronie internetowej Urzędu Miasta Krakowa w Biuletynie Informacji Publicznej,
 - na stronie internetowej Miejskiego Centrum Dialogu – serwis Urzędu Miasta Krakowa.
2. Uwagi i wnioski do ww. dokumentów można składać w terminie do dnia 4 lipca 2018 r.:
 - w formie pisemnej na adres: Urząd Miasta Krakowa, Wydział Kształtowania Środowiska, os. Zgody 2, 31-949 Kraków,
 - w ramach spotkań konsultacyjnych wymienionych w pkt 6,
 - za pomocą środków komunikacji elektronicznej na adres e-mail: ws.umk@um.krakow.pl.
3. Organem właściwym do rozpatrzenia uwag i wniosków jest Prezydent Miasta Krakowa.
4. Wszystkie wnioski i uwagi zostaną rozpatrzone, a informacja o ich wykorzystaniu zostanie umieszczona w rozdziale „Programu ochrony środowiska przed hałasem dla Miasta Krakowa na lata 2019 – 2023” dotyczącym udziału społeczeństwa.
5. Zgodnie z art. 41 ustawy z dnia 3 października 2008 r. o udostępnianiu informacji o środowisku i jego ochronie, udziale społeczeństwa w ochronie środowiska oraz o ocenach oddziaływania na środowisko, uwagi lub wnioski złożone po upływie terminu pozostawia się bez rozpatrzenia.
6. W ramach udziału społeczeństwa odbędą się spotkania konsultacyjne, na których zaprezentowany zostanie projekt „Programu ochrony środowiska przed hałasem dla Miasta Krakowa na lata 2019 – 2023”. Spotkania odbędą się w następujących terminach i lokalizacjach:
 - obszar **Śródmieście i Krowodrza** – dzielnice: I, II, III, IV, V, VI, VII - 15 czerwca 2018 r. w Miejskim Centrum Dialogu przy ul. Brackiej 10 o godz. 16.00;
 - obszar **Nowa Huta i Podgórze** – dzielnice: VIII, IX, X, XI, XII, XIII, XIV, XV, XVI, XVII, XVIII - 21 czerwca 2018 r. w Miejskim Centrum Dialogu przy ul. Brackiej 10 o godz. 16.00.

Rys. 3. Ogłoszenie w prasie (Dziennik Polski, 07.06.2018 r.)



Rys. 4. Ogłoszenie w TVP 3

3. Kopie ogłoszeń internetowych

Informacje o prowadzonych konsultacjach społecznych zostały umieszczone na następujących stronach internetowych:

98267

» Strona główna

Dokument archiwalny

0:00 0:00

Konsultacje społeczne projektu „Programu ochrony środowiska przed hałasem dla Miasta Krakowa na lata 2019 – 2023”

Wydział Kształtowania Środowiska Urzędu Miasta Krakowa informuje o możliwości udziału w konsultacjach społecznych dotyczących projektu „Programu ochrony środowiska przed hałasem dla Miasta Krakowa na lata 2019 – 2023”.

- Z treścią ww. dokumentu można się również zapoznać :
 - w Urzędzie Miasta Krakowa, w Wydziale Kształtowania Środowiska, os. Zgody 2, pok. 111, w godzinach pracy Urzędu (7.30 – 15.30),
 - na stronie internetowej Miejskiego Centrum Dialogu – serwis Urzędu Miasta Krakowa.
- Uwagi i wnioski do ww. dokumentów można składać w terminie **do dnia 4 lipca 2018 r.:**
 - w formie pisemnej na adres: Urząd Miasta Krakowa, Wydział Kształtowania Środowiska os. Zgody 2, 31-949 Kraków,
 - w ramach spotkań konsultacyjnych wymienionych w pkt. 6,
 - za pomocą środków komunikacji elektronicznej na adres e-mail: ws.umk@um.krakow.pl
- Organem właściwym do rozpatrzenia uwag i wniosków jest Prezydent Miasta Krakowa.
- Wszystkie wnioski i uwagi zostaną rozpatrzone a informacja o ich wykorzystaniu zostanie umieszczona w rozdziale „Programu ochrony środowiska przed hałasem dla Miasta Krakowa na lata 2019 – 2023” dotyczącym udziału społeczeństwa.
- Zgodnie z art. 41 ustawy z dnia 3 października 2008 r. o udostępnianiu informacji o środowisku i jego ochronie, udziale społeczeństwa w ochronie środowiska oraz o ocenach oddziaływania na środowisko, **uwagi lub wnioski złożone po upływie terminu pozostawia się bez rozpatrzenia.**
- W ramach udziału społeczeństwa odbędą się spotkania konsultacyjne, na których zaprezentowany zostanie projekt „Programu ochrony środowiska przed hałasem dla Miasta Krakowa na lata 2019 – 2023”.

Spotkania odbędą się w następujących terminach i lokalizacjach:

- obszar Śródmieście i Krowdrza** – dzielnice: I, II, III, IV, V, VI, VII - **15 czerwca 2018 r.** w Miejskim Centrum Dialogu przy ul. Brackiej 10 o godz. 16.00;
- obszar Nowa Huta i Podgórze** – dzielnice: VIII, IX, X, XI, XII, XIII, XIV, XV, XVI, XVII, XVIII - **21 czerwca 2018 r.** w Miejskim Centrum Dialogu przy ul. Brackiej 10 o godz. 16.00.

Załączniki:
1. Projekt „Programu ochrony środowiska przed hałasem dla Miasta Krakowa na lata 2019 – 2023”

Ponowne wykorzystywanie informacji sektora publicznego - odmienne zasady

Rys. 5. www.bip.krakow.pl


<https://dialogspoleczny.krakow.pl/konsultacje-spoleczne/konsultacje-spoleczne-projektu-programu-ochrony-srodowiska-prz>

KONSULTACJE SPOŁECZNE PROJEKTU „PROGRAMU OCHRONY ŚRODOWISKA PRZED HAŁASEM DLA MIASTA KRAKOWA NA LATA 2019 – 2023”.

Status —————
Zakończzone

W okresie od 6 czerwca do 4 lipca 2018 r. Wydział Kształtowania Środowiska Urzędu Miasta Krakowa prowadził konsultacje społeczne dotyczące projektu „Programu ochrony środowiska przed hałasem dla Miasta Krakowa na lata 2019 – 2023”.

- Z treścią ww. dokumentu można było zapoznać się:
 - w Urzędzie Miasta Krakowa, w Wydziale Kształtowania Środowiska, os. Zgody 2, pok. 111, w godzinach pracy Urzędu (7.30 – 15.30),
 - na stronie internetowej Miejskiego Centrum Dialogu – serwis Urzędu Miasta Krakowa.
- Uwagi i wnioski do ww. dokumentów można było składać w terminie do 4 lipca 2018 r.:
 - w formie pisemnej na adres: Urząd Miasta Krakowa, Wydział Kształtowania Środowiska os. Zgody 2, 31-949 Kraków,
 - w ramach spotkań konsultacyjnych wymienionych w pkt. 6,
 - za pomocą środków komunikacji elektronicznej na adres e-mail: ws.umk@um.krakow.pl.
- Organem właściwym do rozpatrzenia uwag i wniosków był Prezydent Miasta Krakowa.



Rys. 6. www.dialogspoleczny.krakow.pl

Poniżej zamieszczono treść ogłoszenia, które ukazało się na stronach internetowych Urzędu Miasta Kraków.

Obwieszczenie o przystąpieniu do opracowania Projektu „Programu ochrony środowiska przed hałasem dla Miasta Krakowa na lata 2019 – 2023”

Prezydent Miasta Krakowa
WS-01.621.4.2018.MS
Kraków, dnia 05.06.2018

OBWIESZCZENIE

Na podstawie art. 39 ust. 1 ustawy z dnia 3 października 2008 r. o udostępnianiu informacji o środowisku i jego ochronie, udziale społeczeństwa w ochronie środowiska oraz o ocenach oddziaływania na środowisko (tekst jednolity Dz. U. z 2017 r., poz. 1405 z późniejszymi zmianami) w związku z art. 119 ust. 2a ustawy z dnia 27 kwietnia 2001 r. Prawo ochrony środowiska (tekst jednolity Dz. U. z 2018 r., poz. 799 z późniejszymi zmianami) podaje się do publicznej wiadomości informację, o przystąpieniu do opracowania

projektu „Programu ochrony środowiska przed hałasem dla Miasta Krakowa na lata 2019 – 2023”

1. Z treścią ww. dokumentu można zapoznać się:
 - w Urzędzie Miasta Krakowa, w Wydziale Kształtowania Środowiska, os. Zgody 2, pok. 111, w godzinach pracy Urzędu (7.30 – 15.30),
 - na stronie internetowej Urzędu Miasta Krakowa w Biuletynie Informacji Publicznej,
 - na stronie internetowej Miejskiego Centrum Dialogu – serwis Urzędu Miasta Krakowa.
2. Uwagi i wnioski do ww. dokumentów można składać w terminie do dnia 4 lipca 2018 r.:
 - w formie pisemnej na adres: Urząd Miasta Krakowa, Wydział Kształtowania Środowiska os. Zgody 2, 31-949 Kraków,
 - w ramach spotkań konsultacyjnych wymienionych w pkt. 6,
 - za pomocą środków komunikacji elektronicznej na adres e-mail: ws.umk@um.krakow.pl.
3. Organem właściwym do rozpatrzenia uwag i wniosków jest Prezydent Miasta Krakowa.
4. Wszystkie wnioski i uwagi zostaną rozpatrzone a informacja o ich wykorzystaniu zostanie umieszczona w rozdziale „Programu ochrony środowiska przed hałasem dla Miasta Krakowa na lata 2019 – 2023” dotyczącym udziału społeczeństwa.
5. Zgodnie z art. 41 ustawy z dnia 3 października 2008 r. o udostępnianiu informacji o środowisku i jego ochronie, udziale społeczeństwa w ochronie środowiska oraz o ocenach oddziaływania na środowisko, uwagi lub wnioski złożone po upływie terminu pozostawia się bez rozpatrzenia.
6. W ramach udziału społeczeństwa odbędą się spotkania konsultacyjne, na których zaprezentowany zostanie projekt „Programu ochrony środowiska przed hałasem dla Miasta Krakowa na lata 2019 – 2023”. Spotkania odbędą się w następujących terminach i lokalizacjach:
 - obszar Śródmieście i Krowodrza – dzielnice: I, II, III, IV, V, VI, VII - 15 czerwca 2018 r. w Miejskim Centrum Dialogu przy ul. Brackiej 10 o godz. 16.00;
 - obszar Nowa Huta i Podgórze – dzielnice: VIII, IX, X, XI, XII, XIII, XIV, XV, XVI, XVII, XVIII - 21 czerwca 2018 r. w Miejskim Centrum Dialogu przy ul. Brackiej 10 o godz. 16.00.

4. Data i miejsce prowadzonych konsultacji

W ramach opracowywanego Programu ochrony środowiska przed hałasem dla Miasta Krakowa przeprowadzono konsultacje społeczne, poprzez spotkania z mieszkańcami, które odbyły w następujących miejscach i terminach:

- obszar Śródmieście i Krowodrza:
dzielnice I, II, III, IV, V, VI, VII – 15 czerwca 2018 r.
w Miejskim Centrum Dialogu przy ul. Brackiej 10 o godz. 16.00,
- obszar Nowa Huta i Podgórze:
dzielnice VIII, IX, X, XI, XII, XIII, XIV, XV, XVI, XVII, XVIII – 21 czerwca 2018 r.
w Miejskim Centrum Dialogu przy ul. Brackiej 10, o godz. 16.00.

Z treścią Programu ochrony środowiska przed hałasem dla Miasta Krakowa mieszkańcy mogli również zapoznać się w Urzędzie Miasta Krakowa, w Wydziale Kształtowania Środowiska, os. Zgody 2, pok. 111, w godzinach pracy Urzędu (7.30 – 15.30) oraz na stronie internetowej Miejskiego Centrum Dialogu – serwis Urzędu Miasta Krakowa.

W ramach konsultacji, uczestnicy mogli zapoznać się z podstawowymi założeniami Programu, rozwiązaniami mającymi na celu poprawę klimatu akustycznego w mieście, które były proponowane dla poszczególnych obszarów oraz zgłosić wnioski i postulaty.

Uwagi i wnioski można było składać w terminie do 4 lipca 2018 r.

Ponadto w dniu 19 czerwca 2018 r. o godz. 12.00 w siedzibie Urzędu Miasta Krakowa odbyło się spotkanie konsultacyjne w sprawie Programu ochrony środowiska przed hałasem dla Miasta Krakowa. Na spotkaniu obecni byli przedstawiciele m.in. Urzędu Miasta Krakowa, Generalnej Dyrekcji Dróg Krajowych i Autostrad Oddział w Krakowie, Zarządu Infrastruktury Komunalnej i Transportu w Krakowie, Wojewódzkiego Inspektoratu Ochrony Środowiska w Krakowie.

Po prezentacji Programu odbyła się rozmowa nt. poszczególnych zapisów zawartych w dokumencie. Najpierw odniesiono się do wykonanej w 2017 r. Mapy akustycznej Miasta Krakowa oraz wytłumaczono, w jaki sposób oblicza się wskaźnik M. Poruszono także następujące kwestie (wybrane przykłady):

- W jaki sposób pozyskano dane dotyczące hałasu lotniczego?
- Jakie środki zostały wskazane jako skuteczne w Programie i czy uwzględniono planowanie przestrzenne?
- Czy zieleń została uwzględniona jako czynnik ochrony środowiska przed hałasem?
- Czy zwrócono uwagę na konieczność egzekwowania ograniczenia prędkości przez policję?
- Czy wśród działań uwzględniono edukację społeczną?

5. Spotkania z władzami lokalnymi i mieszkańcami

Celem spotkań z poszczególnymi grupami społecznymi było poszerzenie wiedzy wykonujących Program o lokalne problemy mieszkańców związane z oddziaływaniem hałasu, przy równoczesnym poszerzeniu wiedzy uczestników spotkań na temat innych od typowych (ekrany akustyczne) metod ochrony przed hałasem oraz podstawowych założeń Programu ochrony środowiska przed hałasem.

W ramach konsultacji społecznych przeanalizowano interwencje mieszkańców Krakowa z lat 2013 – 2018 przekazane przez Wydział Kształtowania Środowiska UMK oraz Zarząd Infrastruktury Komunalnej i Transportu w Krakowie.

W trakcie konsultacji mieszkańcy, przedstawiciele organizacji ekologicznych oraz różnych jednostek administracyjnych wskazywali na liczne problemy związane z nadmiernym hałasem. Wszystkie uwagi, spostrzeżenia i wnioski zostały przedstawione w protokołach.

Stanowisko Wykonawcy Programu EKKOM Sp. z o.o. na temat zgłoszonych uwag i wniosków znajduje się w pkt. 6 niniejszego Raportu.

6. Sposób uwzględnienia uwagi i wniosków zgłoszonych podczas konsultacji społecznych.

W tabeli poniżej zestawiono wszystkie wnioski i uwagi złożone:

- w formie pisemnej na adres Urzędu Miasta Krakowa,
- ustnie do protokołu w siedzibie Urzędu Miasta Krakowa,
- w ramach spotkań wymienionych w pkt.4 niniejszego raportu,
- za pomocą środków komunikacji elektronicznej.

Ponadto przeanalizowano wszystkie interwencje mieszkańców dotyczące hałasu komunikacyjnego złożone w latach 2013-2018 do WKŚ UMK i ZIKiT w Krakowie.

W tabeli ujęto, dla każdego przypadku sposób uwzględnienia uwag i wniosków w Programie ochrony środowiska przed hałasem dla Miasta Krakowa.

Tab. 1. Sposób uwzględnienia uwag i wniosków w Programie ochrony środowiska przed hałasem dla Miasta Krakowa

Lp.	Osoba/podmiot zgłaszający uwagę	Treść wniosku	Sposób uwzględnienia
1.	Urząd Miasta Krakowa Biuro Planowania Przestrzennego (pismo znak: WS-08.621.6.2018.MS/ABU z dnia 03.07.2018 r.)	Zastrzeżenie dotyczące wybranych sformułowań ujętych w Programie, głównie w zakresie kwalifikacji obiektów / terenów do objęcia działaniami naprawczymi. Wskazuje się zwłaszcza na definicję wskaźnika M, którego wartość uzależniona jest m.in. od liczby mieszkańców, wskutek czego z działań naprawczych eliminuje się np. obiekty związane z tymczasowym pobytem dzieci i młodzieży, do których nie jest przypisana liczba mieszkańców.	Nie uwzględniono – sposób kwalifikacji poszczególnych terenów zagrożonych hałasem do objęcia działaniami naprawczymi w Programie wynika bezpośrednio z rozp. Ministra Środowiska z dnia 14 października 2002 r. w sprawie szczegółowych wymagań, jakim powinien odpowiadać program ochrony środowiska przed hałasem (Dz. U. z 2002 r. Nr 179, poz. 1498).
		Uwaga 1 – dotycząca niejasnego sformułowania w temacie przyporządkowania terenów do ochrony akustycznej w uchwalanych miejscowych planach zagospodarowania przestrzennego.	Uwzględniono – skorygowano niejasny zapis dotyczący posiłkowania się „Studium uwarunkowań i kierunków zagospodarowania przestrzennego”.
		Uwaga 2 – dotycząca doprecyzowania zapisów dotyczących planowania przestrzennego w ramach strategii krótkookresowej.	Nie uwzględniono – wskazany zapis „W ramach niniejszego Programu należy wprowadzić następujące wytyczne do planowania przestrzennego na terytorium Miasta Krakowa” wskazuje na ustalony kierunek działań wynikający z Programu, nie zaś na sugestię.
		Uwaga 3 – dotycząca wątpliwości terminów realizacji działań wskazujących na daty wcześniejsze niż okres obowiązywania Programu.	Nie uwzględniono – w kilku tabelach podano terminy realizacji zadań wynikające z Wieloletniej Prognozy Finansowej, ich faktyczna realizacja (w całości lub częściowo) planowana jest jednak w okresie obowiązywania Programu.
		Uwaga 4 – dotycząca braku załącznika nr 1 z analizą dokumentów planistycznych w zakresie ochrony akustycznej.	Uwzględniono – załącznik został dołączony do opracowania.

2.	Urząd Miasta Krakowa Wydział Gospodarki Komunalnej (pismo znak: n/n z dnia 04.07.2018 r.)	Uwaga 1: Dopływem Wisły z ujściem w granicach Krakowa jest Sanka, a nie Sasanka (str. 11.).	Uwzględniono – poprawiono błędny zapis.
		Uwaga 2: Na str. 24 wskazano, że hałas przemysłowy jest powodowany głównie przez działalność zakładów przemysłowych, natomiast na rys. 5.7. na str. 18. przedstawiono przekroczenia hałasu powodowane przez obiekty handlowe (Kaufland, Carrefour Czyżyny, Bonarka). Wskazane jest uzupełnienie definicji hałasu przemysłowego o obiekty handlowe i usługowe.	Uwzględniono – uzupełniono definicję hałasu przemysłowego o działalność obiektów handlowych i usługowych.
		Uwaga 3: Na str. 25. wśród pozostałych źródeł hałasu wymieniono Elektrociepłownię, której obecnym właścicielem jest PGE Energia Ciepła S.A., a nie EDF Polska S.A.	Uwzględniono – zaktualizowano nazwę właściciela Elektrociepłowni.
		Uwaga 4: Na str. 25 w tab. 5.6 <i>Największe obiekty handlowe w Krakowie</i> w ślad za Raportem o stanie Miasta za rok 2016 przytoczono obiekty handlowe: Factory Kraków Modlniczka oraz Futura Park Kraków Modlniczka. Z uwagi na ich położenie poza granicami administracyjnymi miasta Krakowa, proponuje się ich usunięcie z przedmiotowej tabeli.	Uwzględniono – usunięto wskazane obiekty.
		Uwaga 5: Na str. 28 w pkt. 4 lit. c, proponuje się zmienić zapis na następujący: <i>sukcesywnej wymianie taboru komunikacji miejskiej, w szczególności taboru tramwajowego</i> . W chwili obecnej bowiem średni wiek taboru autobusowego wynosi ok. 6 lat, natomiast taboru tramwajowego ok. 33 lata.	Uwzględniono – zmieniono wskazany zapis.

	Uwaga 6: W tab. 5.8 <i>Działania krótkookresowe</i> (str. 30 – 35) oraz w tab. 1 <i>Działania krótkookresowe</i> (str. 125 – 127) należy zmienić termin realizacji z 2018 r. – 2022 r. na 2019 r. – 2023 r.	Uwzględniono – poprawiono wskazane terminy realizacji.
	Uwaga 7: W tab. 5.8 należy zmienić zapis dotyczący podmiotu odpowiedzialnego za realizację inwestycji w przypadku działania <i>wymiana taboru komunikacji zbiorowej z ZIKiT/MPK na MPK</i> .	Uwzględniono – zmieniono wskazany zapis.
	Uwaga 8: Tab. 5.8. – szerszy zakres działań powinien przynieść lepszy efekt niż pojedyncze działanie, tymczasem „egzekwowanie ograniczeń prędkości” (np. przy poz. 3., 6., 9.) daje taki sam efekt (obniżenie o ok. 3-6 dB), jak zestaw kilku działań, w tym „egzekwowanie ograniczeń prędkości” (np. przy poz. 4., 5., 10.).	Nie uwzględniono – działania naprawcze w każdej lokalizacji zostały zaproponowane z uwzględnieniem możliwości technicznych czy organizacyjnych ich realizacji. W różnej lokalizacji to samo działanie może skutkować inną redukcją hałasu, tak samo w przypadku kilku działań stosowanych równocześnie lub zamiennie.
	Uwaga 9: W tab. 5.8., 5.11. i 5.13. w żadnej pozycji nie ma działań, które redukowałyby hałas o więcej niż 10 dB, więc pomimo realizacji Programu pozostanie grupa osób narażonych na oddziaływanie hałasu przekraczającego poziom dopuszczalny (rys. 7.1. na str. 79. – grupa osób narażonych na hałas przekraczający poziom dopuszczalny o 10-15 dB).	Nie uwzględniono – działania naprawcze proponowane w Programie skupiają się na terenach o najwyższych wartościach wskaźnika M, którego wielkość zależy nie tylko od wartości przekroczeń dopuszczalnych poziomów hałasu ale także od liczby mieszkańców na danym terenie.
	Uwaga 10: Na str. 29 w akapicie drugim podano błędne odwołanie do źródła: zamiast [3] powinno być [4] zgodnie ze spisem literatury na str. 111.	Uwzględniono – zaktualizowano odwołanie do źródła.

		Uwaga 11: Wnioskuje się o usunięcie akapitu drugiego na str. 29 i zastąpienie go następującym zdaniem: <i>Powyższe wytyczne należy również uwzględnić w przypadku ustalania lokalizacji nowych inwestycji na obszarach nie objętych miejscowymi planami zagospodarowania przestrzennego.</i>	Nie uwzględniono – dodano wskazany zapis nie usuwając wskazanego akapitu.
		Uwaga 12: Wątpliwości budzi treść akapitu pierwszego na str. 29, gdyż wpływ inwestycji na zmianę klimatu akustycznego powinien być zawarty w raporcie oddziaływania przedsięwzięcia na środowisko.	Nie uwzględniono – wskazany zapis nie wyklucza określenia wpływu inwestycji na zmianę klimatu akustycznego w raporcie oddziaływania przedsięwzięcia na środowisko.
		Uwaga 13: W tab. 5.9 Działania krótkookresowe (str. 37) oraz w tab. 2 Działania krótkookresowe (str. 128) należy zweryfikować terminy realizacji działań.	Nie uwzględniono – we wskazanych tabelach podano terminy realizacji zadań wynikające z Wieloletniej Prognozy Finansowej, ich faktyczna realizacja (w całości lub częściowo) planowana jest jednak w okresie obowiązywania Programu.
		Uwaga 14: W rozdz. 7.3.1. (str. 80.) wskazano na zmniejszenie oddziaływania hałasu przemysłowego, z kolei z tab. 7.8. i 7.9. na str. 83 wynika, że liczba osób narażonych wzrosła. Należy wyjaśnić, że pomimo radykalnego zmniejszenia powierzchni miasta Krakowa narażonej na oddziaływanie hałasu przemysłowego jednocześnie wzrosła liczba narażonych osób (str. 83.).	Nie uwzględniono – w tekście wskazanego rozdziału jest już informacja o wzroście liczby osób narażonych na oddziaływanie hałasu przemysłowego.
3.	Urząd Miasta Krakowa Wydział Rozwoju Miasta (pismo znak: WR-01.062.10.1.2018 WS-08.621.6.2018.MS z dnia 25.06.2018 r.)	Opinia dotycząca poprawy wybranych zapisów Programu z uwzględnieniem „Instrukcji opracowywania programów” (Zarządzenie PMK nr 2943/2017) z uwzględnieniem w systemie STRADOM.	Uwzględniono – zaktualizowano Program, aby spełniał wymogi „Instrukcji opracowywania programów” (zgodnie z Zarządzeniem PMK nr 2943/2017).

		Uwaga a) str. 6 wśród uwzględnionych opracowań i dokumentów została wskazana Strategia, nazwa dokumentu powinna brzmieć: „Strategia Rozwoju Krakowa. Tu chcę żyć. Kraków 2030”, przyjęta uchwałą Nr XCIV/2449/18 Rady Miasta Krakowa z dnia 7 lutego 2018 r.	Uwzględniono – zaktualizowano wskazany zapis.
		Uwaga b) str. 7, trzeci akapit od dołu, w projekcie programu wspomina się o celach operacyjnych, których nie ma w projekcie programu.	Nie uwzględniono – jako „cele operacyjne” należy rozumieć wybrane działania naprawcze proponowane w Programie.
		Uwaga c) str. 10 pkt. 5.1, proponuje się zmianę tytułu z „Opis obszaru objętego zakresem programu”, na „Diagnoza obszarów oddziaływania programu”.	Nie uwzględniono – nazwy poszczególnych rozdziałów są zgodne z rozp. Ministra Środowiska z dnia 14 października 2002 r. w sprawie szczegółowych wymagań, jakim powinien odpowiadać program ochrony środowiska przed hałasem (Dz. U. z 2002 r. Nr 179, poz. 1498).
		Uwaga d) str. 74, pkt. 5.6 a) jako koordynator programu wskazany jest Prezydent Miasta Krakowa, proszę poprawić.	Nie uwzględniono – w przywołanym punkcie podany jest właściwy koordynator Programu, którym jest Prezydent Miasta Krakowa (jako właściwy organ).
4.	Urząd Miasta Krakowa Biuro ds. Ochrony Zdrowia (pismo znak: BZ-02.8031.32.2018.KP z dnia 02.07.2018 r.)	Wniosek o uwzględnienie działań na terenie uzdrowiskowym w Dzielnicy X Swoszowice, a w szczególności na terenach narażonych na uciążliwość akustyczną w strefie A Uzdrowiska Kraków Swoszowice.	Uwzględniono częściowo – w Programie zaproponowano działania naprawcze dla odcinków ulic Kąpielowej i Chałubińskiego w ramach strategii średnio i długookresowej.
5.	Urząd Miasta Krakowa Wydział Architektury i Urbanistyki (pismo znak: AU-03.0.404.2018.TIW z dnia 03.07.2018 r.)	Brak uwag do Projektu Programu.	Nie dotyczy.

6.	Zarząd Infrastruktury Komunalnej i Transportu w Krakowie (pismo znak: NO.0700.79.2018 z dnia 28.03.2018 r.)	Uwaga 1 – Rozdz. 5.3, pkt. 2, d) <i>zapewnieniu poprawy warunków ruchu drogowego w okolicach skrzyżowań, w szczególności poprzez koordynację sygnalizacji świetlnej na skrzyżowaniach na długich ciągach ulic (tzw. „zielona fala”) – należy zwrócić uwagę, że poprawa warunków ruchu drogowego dla samochodów w ruchu ogólnym nie może być wprowadzona kosztem priorytetów dla komunikacji zbiorowej,</i>	Uwzględniono – wskazano na uwzględnienie priorytetu dla komunikacji zbiorowej.
		Uwaga 2 – Rozdz. 5.3, pkt. 2, e) <i>„ograniczeniu ruchu ciężkich pojazdów mechanicznych”</i> należy dodać zapis: <i>„z wyłączeniem pojazdów komunikacji miejskiej w Krakowie”</i> ,	Uwzględniono – dodano wskazany zapis.
		Uwaga 3 – Rozdz. 5.3, pkt 2, f) <i>przebudowie dróg i ulic w sposób zapewniający minimalizację hałasu, w szczególności w zakresie nawierzchni i geometrii, a także budowy szykan, rond czy skrzyżowań równorzędnych – przy przebudowie dróg i ulic należy również brać pod uwagę strukturę rodzajową pojazdów (w szczególności pojazdów komunikacji miejskiej w Krakowie), stąd niekiedy podane rozwiązania nie będą odpowiednie. Dlatego proponuje się zapis: „(...) w sposób zapewniający minimalizację hałasu przy zachowaniu właściwej obsługi komunikacyjnej (...)”</i> ,	Uwzględniono – dodano wskazany zapis.

		<p>Uwaga 4 – Rozdz. 5.4, pkt. 4, c) <i>wymiana taboru komunikacji zbiorowej</i> – jest to tylko przykład działań do wprowadzenia, ale z punktu widzenia ZIKiT nie ma możliwości narzucenia przewoźnikom rodzaju taboru ze względu na emisję hałasu (nie ma stosowanych zapisów w tej kwestii w umowach na przewozy),</p>	<p>Nie uwzględniono – w przytoczonym punkcie w Programie wskazano możliwe rozwiązania, które nie są obligatoryjne.</p>
		<p>Uwaga 5 – Str. 27, <i>W ramach niniejszego Programu należy wprowadzić następujące wytyczne do planowania przestrzennego na terytorium Miasta Krakowa (...) lokalizowanie nowej zabudowy mieszkaniowej poza zasięgiem działania uciążliwego hałasu komunikacyjnego, a w przypadku dopuszczenia planowanej zabudowy mieszkaniowej w zasięgu ponadnormatywnego oddziaływania hałasu należy uwzględnić niżej wymienione warunki: a) zabudowa mieszkaniowa powinna być zabudową niską, którą będzie można ochronić np. za pomocą ekranów akustycznych (...)</i> – zapis wydaje się nietrafiony w odniesieniu do Krakowa. Sugeruje konieczność powstawania rozproszonej zabudowy jednorodzinnej na obszarach peryferyjnych miasta (...).</p>	<p>Nie uwzględniono – zapis dotyczący zabudowy niskiej (w domyśle jednorodzinnej) odnosi się do terenów będących już w zasięgu ponadnormatywnego oddziaływania hałasu. W przypadku wnoszenia zabudowy poza zasięgiem uciążliwości hałasu (np. na obszarach peryferyjnych miasta) w Programie nie ma sugestii co do wysokości zabudowy.</p>
		<p>Uwaga 6 – informacje na temat działań krótkoterminowych określonych w Programie na lata 2014 – 2018.</p>	<p>Uwzględniono – zaktualizowano w Programie.</p>

7.	Zarząd Zieleni Miejskiej w Krakowie (pismo znak: ZZM.MAR.52.38.18.9492.MB2 z dnia 03.07.2018 r.)	Opinia dotyczy przedstawionych w Programie działań naprawczych, z wnioskiem o rozważenie zastąpienia ekranów akustycznych pasami zieleni wysokiej i niskiej. Wniosek argumentowany jest ingerencją ekranów akustycznych w krajobraz oraz degradacją przestrzeni publicznej. Zaleca się zastosowanie zieleni akustycznej w ramach działań krótkookresowych dla ulic: alei Pokoju i Ofiar Dąbia.	Nie uwzględniono – wzdłuż wskazanych odcinków ulic zaproponowano realizację ekranów akustycznych, jako adekwatne rozwiązanie do stwierdzonych bardzo wysokich wartości wskaźnika M (duża liczba mieszkańców oraz wysoki zakres przekroczeń dopuszczalnych poziomów hałasu). Zastosowanie w tej lokalizacji zieleni akustycznej będzie działaniem zupełnie nieskutecznym.
8.	Straż Miejska Miasta Krakowa (pismo znak: ST.EK.071-21/18 z dnia 26.06.2018 r.)	Brak uwag do Projektu Programu.	Nie dotyczy.
9.	Rada i Zarząd Dzielnicy III Prądnik Czerwony	Wniosek z prośbą o udostępnienie Radzie informacji o wykonaniu pomiarów natężenia hałasu na ul. Lublańskiej w rejonie ekranów akustycznych (ul. Nabelaka). Z wnioskiem do Rady wystąpiła Mieszkaniec Dzielnicy III Prądnik Czerwony.	Wniosek uwzględniono częściowo – poinformowano Radę i Zarząd Dzielnicy III, iż dane dotyczące poziomu hałasu w rejonie ul. Nabelaka dostępne są na Mapie akustycznej Miasta Krakowa (portal MSIP Obserwatorium). Ponadto z uwagi na wartość wskaźnika M poniżej 100, dla wskazanego obszaru nie będą realizowane w najbliższych 5 latach (2019-2023 r.) działania krótkoterminowe. Zaproponowano optymalne rozwiązania mające wpływ na poprawę klimatu akustycznego, które będą realizowane w ramach działań długoterminowych (po roku 2028). Na etapie sporządzenia kolejnej Mapy akustycznej i Programu zweryfikowana zostanie potrzeba realizacji zabezpieczeń akustycznych.
10.	Wspólnota Mieszkaniowa przy ul. Gen. B. Roi 4, 4a, 4b	Wniosek dotyczy ograniczenia hałasu na ul. Turowicza poprzez kontynuację budowy ekranów akustycznych	Wniosek uwzględniono – zadanie zostanie zrealizowane w ramach działań krótkoterminowych tj. w latach 2019-2023.

11.	Mieszkaniec ul. Szpitalnej	Wniosek o objęcie pomiarami hałasu obszarów Starego Miasta, w szczególności Plant oraz ulic, na których znajdują się punkty ogródków restauracyjnych, całonocnych.	Problematyka dotycząca hałasu powodowanego przez ogródki kawiarniane, ruch turystyczny, zachowania ludzkie oraz podczas imprez masowych wykracza poza zakres Programu. Natomiast kwestie uciążliwości powodowanych przez urządzenia i instalacje analizowane są na bieżąco przez Wydział Kształtowania Środowiska UMK oraz Wojewódzki Inspektorat Ochrony Środowiska w Krakowie.
12.	Mieszkaniec ul. Pychowickiej 16	Wniosek o objęcie ochroną przed hałasem budynku przy ulicy Pychowickiej 16 (sugerowane wątpliwe wykonanie pomiarów hałasu i w konsekwencji niezgodne z rzeczywistością wyniki na sporządzonej mapie akustycznej w tym obszarze).	Dokonano weryfikacji modelu akustycznego we wskazanej lokalizacji. Wniosek uwzględniono częściowo – z uwagi na wartość wskaźnika M poniżej 100, dla wskazanego obszaru nie będą realizowane w najbliższych 5 latach (2019-2023 r.) działania krótkoterminowe. Zaproponowano optymalne rozwiązania mające wpływ na poprawę klimatu akustycznego, które będą realizowane w ramach działań długoterminowych (po roku 2028). Na etapie sporządzenia kolejnej Mapy akustycznej i Programu zweryfikowana zostanie potrzeba realizacji zabezpieczeń akustycznych.
13.	Zarządca Osiedla Bagry Park II, III, IV przy ulicy Bagrowej w Krakowie	Wniosek o wykonanie ekranów akustycznych przy ulicy Lipskiej, na wysokości osiedla (prośba motywowana licznymi zgłoszeniami mieszkańców).	Wniosku nie uwzględniono – z uwagi na wartość wskaźnika M równą 0 dla wskazanego obszaru nie będą realizowane działania naprawcze. Na etapie sporządzenia kolejnej Mapy akustycznej i Programu zweryfikowana zostanie potrzeba realizacji zabezpieczeń akustycznych.

14.	Wspólnota Mieszkaniowa Nieruchomości przy ul. XX Pijarów 2	Wniosek o uwzględnienie budynku przy ulicy XX Pijarów 2, położonego na działce nr 6/111, przy budowie ekranów akustycznych wzdłuż alei Generała Bora Komorowskiego.	Wniosek uwzględniono częściowo – z uwagi na wartość wskaźnika M poniżej 100, dla wskazanego obszaru nie będą realizowane w najbliższych 5 latach (2019-2023 r.) działania krótkoterminowe. Zaproponowano optymalne rozwiązania mające wpływ na poprawę klimatu akustycznego, które będą realizowane w ramach działań długoterminowych (po roku 2028). Na etapie sporządzenia kolejnej Mapy akustycznej i Programu zweryfikowana zostanie potrzeba realizacji zabezpieczeń akustycznych.
15.	Mieszkaniec ul. Zakopiańskiej 191	Wniosek o objęcie ochroną przed hałasem (np. budowa ekranów akustycznych) obszaru ul. Zakopiańskiej (od wiaduktu Opatkowice w kierunku Borek Fałęcki).	Wniosek uwzględniono częściowo – z uwagi na wartość wskaźnika M poniżej 100, dla wskazanego obszaru nie będą realizowane w najbliższych 5 latach (2019-2023 r.) działania krótkoterminowe. Zamiast ekranów akustycznych zaproponowano inne (optymalne) rozwiązania mające wpływ na poprawę klimatu akustycznego, które będą realizowane w ramach działań długoterminowych (po roku 2028). Na etapie sporządzenia kolejnej Mapy akustycznej i Programu zweryfikowana zostanie potrzeba realizacji zabezpieczeń akustycznych.

16.	Mieszkaniec ul. Siostrzanej	Wniosek o objęcie budową ekranów akustycznych na odcinku ul. Wielickiej (od ulicy Biezanowskiej do ulicy Braterskiej) z prośbą o uwzględnienie skrzyżowania ulicy Wielickiej oraz Nowosądeckiej.	Wniosek uwzględniono częściowo – z uwagi na wartość wskaźnika M poniżej 100, dla wskazanego obszaru nie będą realizowane w najbliższych 5 latach (2019-2023 r.) działania krótkoterminowe. Zamiast ekranów akustycznych zaproponowano inne (optymalne) rozwiązania mające wpływ na poprawę klimatu akustycznego, które będą realizowane w ramach działań średnioterminowych (lata 2024-2028). Na etapie sporządzenia kolejnej Mapy akustycznej i Programu zweryfikowana zostanie potrzeba realizacji zabezpieczeń akustycznych.
17.	Mieszkaniec Osiedla Piastów	Wniosek o podjęcie działań ochrony przed hałasem w rejonie ul. Piasta Kołodzieja z prośbą o całkowitą wymianę nawierzchni ul. Piasta Kołodzieja do ulicy Powstańców, przedłużenie linii tramwajowej oraz budowę nowej pętli os. Piastów (za Urzędem Skarbowym Kraków Nowa Huta).	Wniosek uwzględniono częściowo – z uwagi na wartość wskaźnika M poniżej 100, dla wskazanego obszaru nie będą realizowane w najbliższych 5 latach (2019-2023 r.) działania krótkoterminowe. Zaproponowano optymalne rozwiązania mające wpływ na poprawę klimatu akustycznego, które będą realizowane w ramach działań długoterminowych (po roku 2028). Na etapie sporządzenia kolejnej Mapy akustycznej i Programu zweryfikowana zostanie potrzeba realizacji zabezpieczeń akustycznych.

18.	Spółdzielnia Mieszkaniowa "MOSTOSTALOWIEC"	Wniosek dotyczący budowy ekranów akustycznych od strony al. Pokoju i ul. Nowohuckiej, na wysokości zabudowy mieszkaniowej przy ulicy Nowohuckiej 3.	Wniosek uwzględniono częściowo – z uwagi na wartość wskaźnika M poniżej 100, dla wskazanego obszaru nie będą realizowane w najbliższych 5 latach (2019-2023 r.) działania krótkoterminowe. Zamiast ekranów akustycznych zaproponowano inne (optymalne) rozwiązania mające wpływ na poprawę klimatu akustycznego, które będą realizowane w ramach działań długoterminowych (po roku 2028). Na etapie sporządzenia kolejnej Mapy akustycznej i Programu zweryfikowana zostanie potrzeba realizacji zabezpieczeń akustycznych.
19.	Wspólnota Mieszkaniowa Budynków przy ul. Lipskiej 49 i 51 w Krakowie	Wniosek dotyczący wymiany ekranów na przezroczyste bądź ich całkowitą likwidację - na wysokości zabudowy mieszkaniowej przy ul. Lipskiej 49.	Nie uwzględniono wniosku – wymiana bądź likwidacja ekranów akustycznych nie jest przedmiotem Programu ochrony środowiska przed hałasem. Istniejące ekrany skutecznie chronią zabudowę przed hałasem.
20.	Samorządowe Przedszkole nr 11 "MISIA USZATKA"	Wniosek dotyczący budowy ekranów akustycznych w ciągu ul. Saska, na wysokości przedszkola.	Wniosek uwzględniono częściowo – zamiast ekranów akustycznych zaproponowano inne (optymalne) rozwiązania mające wpływ na poprawę klimatu akustycznego, które będą realizowane w ramach działań długoterminowych (po roku 2028). Na etapie sporządzenia kolejnej Mapy akustycznej i Programu zweryfikowana zostanie potrzeba realizacji zabezpieczeń akustycznych.
21.	NAWIGATOR SODO & SOKÓŁ Oddział w Krakowie	Wniosek dotyczący budowy ekranów akustycznych w ciągu Al. Powstańców Śląskich na wysokości zabudowy mieszkaniowej przy ul. Parkowej 16b.	Wniosku nie uwzględniono – z uwagi na wartość wskaźnika M równą 0 dla wskazanego obszaru nie będą realizowane działania naprawcze. Na etapie sporządzenia kolejnej Mapy akustycznej i Programu zweryfikowana zostanie potrzeba realizacji zabezpieczeń akustycznych.

22.	NAWIGATOR SODO & SOKÓŁ Oddział w Krakowie	Wniosek dotyczący budowy ekranów akustycznych w ciągu ul. Lema na wysokości zabudowy mieszkaniowej przy ul. Dąbskiej 19, 20, 20B, 20C.	Wniosku nie uwzględniono – z uwagi na wartość wskaźnika M równą 0 dla wskazanego obszaru nie będą realizowane działania naprawcze. Na etapie sporządzenia kolejnej Mapy akustycznej i Programu zweryfikowana zostanie potrzeba realizacji zabezpieczeń akustycznych.
23.	Mieszkaniec Krakowa	Wniosek dotyczący budowy ekranów akustycznych na wysokości Parku Tysiąclecia.	Wniosek uwzględniono częściowo – z uwagi na wartość wskaźnika M poniżej 100, dla wskazanego obszaru nie będą realizowane w najbliższych 5 latach (2019-2023 r.) działania krótkoterminowe. Zaproponowano optymalne rozwiązania mające wpływ na poprawę klimatu akustycznego, które będą realizowane w ramach działań długoterminowych (po roku 2028). Na etapie sporządzenia kolejnej Mapy akustycznej i Programu zweryfikowana zostanie potrzeba realizacji zabezpieczeń akustycznych.
24.	"ELEKTRON" Międzyzakładowa Spółdzielnia Mieszkaniowa	Wniosek dotyczący budowy ekranów akustycznych w ciągu ul. Armii Krajowej, na odcinku od wiaduktu w ciągu ul. Bronowickiej do ul. Zarzecze.	Wniosek uwzględniono częściowo – z uwagi na wartość wskaźnika M poniżej 100, dla wskazanego obszaru nie będą realizowane w najbliższych 5 latach (2019-2023 r.) działania krótkoterminowe. Zamiast ekranów akustycznych zaproponowano inne (optymalne) rozwiązania mające wpływ na poprawę klimatu akustycznego, które będą realizowane w ramach działań długoterminowych (po roku 2028). Na etapie sporządzenia kolejnej Mapy akustycznej i Programu zweryfikowana zostanie potrzeba realizacji zabezpieczeń akustycznych.

25.	Mieszkaniec Krakowa	Wniosek dotyczący budowy ekranów akustycznych w ciągu ul. Śliwkowej oraz al. Pokoju, na wysokości zabudowy mieszkaniowej przy ul. Śliwkowej 32.	Wniosek uwzględniono częściowo – z uwagi na wartość wskaźnika M poniżej 100, dla wskazanego obszaru nie będą realizowane w najbliższych 5 latach (2019-2023 r.) działania krótkoterminowe. Zamiast ekranów akustycznych zaproponowano inne (optymalne) rozwiązania mające wpływ na poprawę klimatu akustycznego, które będą realizowane w ramach działań długoterminowych (po roku 2028). Na etapie sporządzenia kolejnej Mapy akustycznej i Programu zweryfikowana zostanie potrzeba realizacji zabezpieczeń akustycznych.
26.	Mieszkaniec Krakowa	Wniosek dotyczący budowy ekranów akustycznych w ciągu ul. Zakopiańskiej, na wysokości zabudowy mieszkaniowej przy ul. Zakopiańskiej 20.	Wniosku nie uwzględniono – z uwagi na wartość wskaźnika M równą 0 dla wskazanego obszaru nie będą realizowane działania naprawcze. Na etapie sporządzenia kolejnej Mapy akustycznej i Programu zweryfikowana zostanie potrzeba realizacji zabezpieczeń akustycznych.
27.	"FRONTON 2" Towarzystwo Budownictwa Społecznego Sp. z o.o.	Wniosek dotyczący budowy ekranów akustycznych w ciągu ul. Bujaka, na wysokości zabudowy mieszkaniowej przy ul. Filipowicza 2.	Wniosku nie uwzględniono – z uwagi na wartość wskaźnika M równą 0 dla wskazanego obszaru nie będą realizowane działania naprawcze. Na etapie sporządzenia kolejnej Mapy akustycznej i Programu zweryfikowana zostanie potrzeba realizacji zabezpieczeń akustycznych.
28.	Mieszkaniec ul. Jodłowej 14B	Wniosek dotyczy wymiany ekranów na przezroczyste bądź ich całkowitą likwidację na wysokości przedszkola i żłobka (budynek mieszkaniowy z przedszkolem i żłobkiem ul. Strycharska 10.	Nie uwzględniono wniosku – wymiana bądź likwidacja ekranów akustycznych nie jest przedmiotem Programu ochrony środowiska przed hałasem. Istniejące ekrany skutecznie chronią zabudowę przed hałasem.

29.	Spółdzielnia Mieszkaniowa "Podgórze" - Zarządca Wspólnoty Mieszkaniowej Gołaśka 37a, 37b, 39a w Krakowie,	Wniosek dotyczący modernizacji torowiska w rejonie ul. Witosa (ul. Gołaśka 37a, 37b, 39a).	Wniosku nie uwzględniono – z uwagi na wartość wskaźnika M równą 0 dla wskazanego obszaru nie będą realizowane działania naprawcze. Na etapie sporządzenia kolejnej Mapy akustycznej i Programu zweryfikowana zostanie potrzeba realizacji zabezpieczeń akustycznych.
30.	Mieszkaniec ul. Rakowickiej 19	Wniosek dotyczący zmiany typu tramwajów z uwagi na hałas emitowany przez tramwaje w rejonie ul. Rakowickiej 19.	Wniosku nie uwzględniono – z uwagi na wartość wskaźnika M równą 0 dla wskazanego obszaru nie będą realizowane działania naprawcze. Na etapie sporządzenia kolejnej Mapy akustycznej i Programu zweryfikowana zostanie potrzeba realizacji zabezpieczeń akustycznych.
31.	Mieszkaniec ul. Nadwodnej 1a	Wniosek dotyczący eliminacji uciążliwości hałasu od ul. Brzeskiej (ul. Nadwodna 1a).	Wniosek uwzględniono częściowo – z uwagi na wartość wskaźnika M poniżej 100, dla wskazanego obszaru nie będą realizowane w najbliższych 5 latach (2019-2023 r.) działania krótkoterminowe. Zaproponowano optymalne rozwiązania mające wpływ na poprawę klimatu akustycznego, które będą realizowane w ramach działań długoterminowych (po roku 2028). Na etapie sporządzenia kolejnej Mapy akustycznej i Programu zweryfikowana zostanie potrzeba realizacji zabezpieczeń akustycznych.

32.	Radny Miasta Krakowa	Wniosek dotyczący eliminacji uciążliwości hałasu od ul. Brzeskiej, od ul. Nadwodnej do ostatnich posesji w kierunku ul. Brzeskiej.	Wniosek uwzględniono częściowo – z uwagi na wartość wskaźnika M poniżej 100, dla wskazanego obszaru nie będą realizowane w najbliższych 5 latach (2019-2023 r.) działania krótkoterminowe. Zaproponowano optymalne rozwiązania mające wpływ na poprawę klimatu akustycznego, które będą realizowane w ramach działań długoterminowych (po roku 2028). Na etapie sporządzenia kolejnej Mapy akustycznej i Programu zweryfikowana zostanie potrzeba realizacji zabezpieczeń akustycznych.
33.	Mieszkaniec Krakowa	Wniosek dotyczący budowy ekranów akustycznych rejonie budynków przy ul. A. Fredry 4E i 4F.	Wniosku nie uwzględniono – z uwagi na wartość wskaźnika M równą 0 dla wskazanego obszaru nie będą realizowane działania naprawcze. Na etapie sporządzenia kolejnej Mapy akustycznej i Programu zweryfikowana zostanie potrzeba realizacji zabezpieczeń akustycznych.
34.	Rada i Zarząd Dzielnicy XVIII Nowa Huta, os. Centrum B 6	Wniosek dotyczący budowy ekranów akustycznych na wysokości os. Kolorowego 12 - 15.	Wniosek uwzględniono częściowo – z uwagi na wartość wskaźnika M poniżej 100, dla wskazanego obszaru nie będą realizowane w najbliższych 5 latach (2019-2023 r.) działania krótkoterminowe. Zamiast ekranów akustycznych zaproponowano inne (optymalne) rozwiązania mające wpływ na poprawę klimatu akustycznego, które będą realizowane w ramach działań długoterminowych (po roku 2028). Na etapie sporządzenia kolejnej Mapy akustycznej i Programu zweryfikowana zostanie potrzeba realizacji zabezpieczeń akustycznych.

35.	Rada i Zarząd Dzielnicy III Prądnik Czerwony	Wniosek Mieszkańców Starej Olszy (ul. Ptasia, Brogi, Mieszka I, Czerwonego Prądnika) dotyczący hałasu od linii kolejowej z prośbą o budowę ekranów akustycznych.	Wniosku nie uwzględniono – z uwagi na wartość wskaźnika M równą 0 dla wskazanego obszaru nie będą realizowane działania naprawcze. Na etapie sporządzenia kolejnej Mapy akustycznej i Programu zweryfikowana zostanie potrzeba realizacji zabezpieczeń akustycznych.
36.	"INTER-BUD" DEVELOPER Sp. z o.o. Administracja Osiedla Mieszkaniowego	Wniosek dotyczący hałasu od strony Mostu Kotlarskiego na wysokości Wiślanych Tarasów (ul. Grzegórzecka 67 c, d, e, f, g, h).	Wniosku nie uwzględniono – z uwagi na wartość wskaźnika M równą 0 dla wskazanego obszaru nie będą realizowane działania naprawcze. Na etapie sporządzenia kolejnej Mapy akustycznej i Programu zweryfikowana zostanie potrzeba realizacji zabezpieczeń akustycznych.
37.	ROM "PROKOCIM"	Wniosek dotyczący oddziaływania hałasu od ul. Wielickiej na wysokości zabudowy przy ul. Ludowej 4.	Wniosek uwzględniono częściowo – z uwagi na wartość wskaźnika M poniżej 100, dla wskazanego obszaru nie będą realizowane w najbliższych 5 latach (2019-2023 r.) działania krótkoterminowe. Zaproponowano optymalne rozwiązania mające wpływ na poprawę klimatu akustycznego, które będą realizowane w ramach działań długoterminowych (po roku 2028). Na etapie sporządzenia kolejnej Mapy akustycznej i Programu zweryfikowana zostanie potrzeba realizacji zabezpieczeń akustycznych.

38.	Mieszkaniec ul. Ostroroga 2	Wniosek dotyczący hałasu na ul. Białych Brzóz - podwyższenie muru ceglanego i podwyższenie ekranów na estakadzie.	Wniosek uwzględniono częściowo – z uwagi na wartość wskaźnika M poniżej 100, dla wskazanego obszaru nie będą realizowane w najbliższych 5 latach (2019-2023 r.) działania krótkoterminowe. Zaproponowano optymalne rozwiązania mające wpływ na poprawę klimatu akustycznego, które będą realizowane w ramach działań długoterminowych (po roku 2028). Na etapie sporządzenia kolejnej Mapy akustycznej i Programu zweryfikowana zostanie potrzeba realizacji zabezpieczeń akustycznych.
39.	Radny Miasta Krakowa	Wniosek dotyczący montażu ekranów wzdłuż budynków przy ul. Meissnera 4 i 6.	Wniosku nie analizowano – w ramach inwestycji „Budowa linii tramwajowej KST etap IV (ul. Meissnera - Mistrzejowice) przebiegającej wzdłuż ul. Meissnera, Młyńskiej, Lublańskiej, Dobrego Pasterza, Krzesławickiej, Bohomolca i Jancarza w Krakowie” planowana jest realizacja ekranów akustycznych mających na celu ochronę budynków przy ul. Meissnera 4 i 6.
40.	Rada i Zarząd Dzielnicy IV Prądnik Biały	Wniosek dotyczący hałasu od ul. Opolskiej na wysokości zabudowy przy ul. Palacha 11.	Wniosek uwzględniono częściowo – z uwagi na wartość wskaźnika M poniżej 100, dla wskazanego obszaru nie będą realizowane w najbliższych 5 latach (2019-2023 r.) działania krótkoterminowe. Zaproponowano optymalne rozwiązania mające wpływ na poprawę klimatu akustycznego, które będą realizowane w ramach działań długoterminowych (po roku 2028). Na etapie sporządzenia kolejnej Mapy akustycznej i Programu zweryfikowana zostanie potrzeba realizacji zabezpieczeń akustycznych.

41.	Spółdzielnia Mieszkaniowa "WIDOK"	Wniosek dotyczący hałasu od ul. Armii Krajowej na odcinku od ul. Zarzecze do ul. Bronowickiej.	Wniosek uwzględniono częściowo – z uwagi na wartość wskaźnika M poniżej 100, dla wskazanego obszaru nie będą realizowane w najbliższych 5 latach (2019-2023 r.) działania krótkoterminowe. Zaproponowano optymalne rozwiązania mające wpływ na poprawę klimatu akustycznego, które będą realizowane w ramach działań długoterminowych (po roku 2028). Na etapie sporządzenia kolejnej Mapy akustycznej i Programu zweryfikowana zostanie potrzeba realizacji zabezpieczeń akustycznych.
42.	Mieszkaniec Krakowa	Wniosek dotyczący budowy ekranów akustycznych w ciągu ul. Bieńczyckiej na wysokości Osiedla Spółdzielczego.	Wniosek uwzględniono częściowo – z uwagi na wartość wskaźnika M poniżej 100, dla wskazanego obszaru nie będą realizowane w najbliższych 5 latach (2019-2023 r.) działania krótkoterminowe. Zamiast ekranów akustycznych zaproponowano inne (optymalne) rozwiązania mające wpływ na poprawę klimatu akustycznego, które będą realizowane w ramach działań długoterminowych (po roku 2028). Na etapie sporządzenia kolejnej Mapy akustycznej i Programu zweryfikowana zostanie potrzeba realizacji zabezpieczeń akustycznych.

43.	Mieszkaniec Krakowa	Wniosek dotyczący budowy ekranów akustycznych w ciągu ul. Armii Krajowej od ul. Zarzecze do zakrętu w kierunku ul. Piastowskiej.	Wniosek uwzględniono częściowo – z uwagi na wartość wskaźnika M poniżej 100, dla wskazanego obszaru nie będą realizowane w najbliższych 5 latach (2019-2023 r.) działania krótkoterminowe. Zamiast ekranów akustycznych zaproponowano inne (optymalne) rozwiązania mające wpływ na poprawę klimatu akustycznego, które będą realizowane w ramach działań długoterminowych (po roku 2028). Na etapie sporządzenia kolejnej Mapy akustycznej i Programu zweryfikowana zostanie potrzeba realizacji zabezpieczeń akustycznych.
44.	Mieszkaniec Krakowa	Wniosek dotyczący oddziaływania hałasu przy ul. Okulickiego 68 A.	Wniosek uwzględniono częściowo – z uwagi na wartość wskaźnika M poniżej 100, dla wskazanego obszaru nie będą realizowane w najbliższych 5 latach (2019-2023 r.) działania krótkoterminowe. Zaproponowano optymalne rozwiązania mające wpływ na poprawę klimatu akustycznego, które będą realizowane w ramach działań długoterminowych (po roku 2028). Na etapie sporządzenia kolejnej Mapy akustycznej i Programu zweryfikowana zostanie potrzeba realizacji zabezpieczeń akustycznych.

45.	Mieszkaniec Krakowa	Wniosek dotyczący budowy ekranów przy ul. Pasternik 122.	Wniosek uwzględniono częściowo – z uwagi na wartość wskaźnika M poniżej 100, dla wskazanego obszaru nie będą realizowane w najbliższych 5 latach (2019-2023 r.) działania krótkoterminowe. Zamiast ekranów akustycznych zaproponowano inne (optymalne) rozwiązania mające wpływ na poprawę klimatu akustycznego, które będą realizowane w ramach działań długoterminowych (po roku 2028). Na etapie sporządzenia kolejnej Mapy akustycznej i Programu zweryfikowana zostanie potrzeba realizacji zabezpieczeń akustycznych.
46.	Radny Miasta Krakowa	Wniosek dotyczący budowy ekranów w ciągu ul. Wielickiej.	Wniosek uwzględniono częściowo – z uwagi na wartość wskaźnika M poniżej 100, dla wskazanego obszaru nie będą realizowane w najbliższych 5 latach (2019-2023 r.) działania krótkoterminowe. Zamiast ekranów akustycznych zaproponowano inne (optymalne) rozwiązania mające wpływ na poprawę klimatu akustycznego, które będą realizowane w ramach działań długoterminowych (po roku 2028). Na etapie sporządzenia kolejnej Mapy akustycznej i Programu zweryfikowana zostanie potrzeba realizacji zabezpieczeń akustycznych.

47.	PPHU A. B. "Gr-Ol" Sp. z o. o.	Wniosek dotyczący hałasu od ul. Młyńskiej na wysokości zabudowy mieszkaniowej przy ul. Młyńska 11.	Wniosek uwzględniono częściowo – z uwagi na wartość wskaźnika M poniżej 100, dla wskazanego obszaru nie będą realizowane w najbliższych 5 latach (2019-2023 r.) działania krótkoterminowe. Zaproponowano optymalne rozwiązania mające wpływ na poprawę klimatu akustycznego, które będą realizowane w ramach działań długoterminowych (po roku 2028). Na etapie sporządzenia kolejnej Mapy akustycznej i Programu zweryfikowana zostanie potrzeba realizacji zabezpieczeń akustycznych.
48.	Radny Miasta Krakowa	Wniosek dotyczy hałasu na wysokości przedszkola przy ul. Saskiej 11.	Wniosek uwzględniono częściowo – zamiast ekranów akustycznych zaproponowano inne (optymalne) rozwiązania mające wpływ na poprawę klimatu akustycznego, które będą realizowane w ramach działań długoterminowych (po roku 2028). Na etapie sporządzenia kolejnej Mapy akustycznej i Programu zweryfikowana zostanie potrzeba realizacji zabezpieczeń akustycznych.
49.	Mieszkaniec ul. Lublańskiej 16	Wniosek dotyczy podwyższenia ekranów przy ul. Lublańska 16.	Wniosek uwzględniono częściowo – z uwagi na wartość wskaźnika M poniżej 100, dla wskazanego obszaru nie będą realizowane w najbliższych 5 latach (2019-2023 r.) działania krótkoterminowe. Zamiast ekranów akustycznych zaproponowano inne (optymalne) rozwiązania mające wpływ na poprawę klimatu akustycznego, które będą realizowane w ramach działań długoterminowych (po roku 2028). Na etapie sporządzenia kolejnej Mapy akustycznej i Programu zweryfikowana zostanie potrzeba realizacji zabezpieczeń akustycznych.

50.	Mieszkaniec Krakowa	Wniosek dotyczy nadmiernego hałasu od przejeżdżających tramwajów na wysokości zabudowy przy ul. Bratysławskiej 2.	Wniosku nie uwzględniono – z uwagi na wartość wskaźnika M równą 0 dla wskazanego obszaru nie będą realizowane działania naprawcze. Na etapie sporządzenia kolejnej Mapy akustycznej i Programu zweryfikowana zostanie potrzeba realizacji zabezpieczeń akustycznych.
51.	Wniosek do Budżetu Obywatelskiego – Mieszkaniec Krakowa	Wniosek dotyczy budowy ekranów akustycznych w ciągu al. Solidarności.	Wniosek uwzględniono częściowo – z uwagi na wartość wskaźnika M poniżej 100, dla wskazanego obszaru nie będą realizowane w najbliższych 5 latach (2019-2023 r.) działania krótkoterminowe. Zamiast ekranów akustycznych zaproponowano inne (optymalne) rozwiązania mające wpływ na poprawę klimatu akustycznego, które będą realizowane w ramach działań długoterminowych (po roku 2028). Na etapie sporządzenia kolejnej Mapy akustycznej i Programu zweryfikowana zostanie potrzeba realizacji zabezpieczeń akustycznych.
52.	Mieszkaniec Krakowa	Wniosek dotyczy budowy ekranów akustycznych przy ul. Siostrzanej, Braterskiej i Rucianej.	Wniosek uwzględniono częściowo – z uwagi na wartość wskaźnika M poniżej 100, dla wskazanego obszaru nie będą realizowane w najbliższych 5 latach (2019-2023 r.) działania krótkoterminowe. Zaproponowano optymalne rozwiązania mające wpływ na poprawę klimatu akustycznego, które będą realizowane w ramach działań długoterminowych (po roku 2028). Na etapie sporządzenia kolejnej Mapy akustycznej i Programu zweryfikowana zostanie potrzeba realizacji zabezpieczeń akustycznych.

53.	"NIERUCHOMOŚCI" Zarządzanie i Administrowanie	Wniosek dotyczący budowy ekranów akustycznych w ciągu al. Powstańców Śląskich na wysokości zabudowy mieszkaniowej przy ul. Parkowej 16B.	Wniosku nie uwzględniono – z uwagi na wartość wskaźnika M równą 0 dla wskazanego obszaru nie będą realizowane działania naprawcze. Na etapie sporządzenia kolejnej Mapy akustycznej i Programu zweryfikowana zostanie potrzeba realizacji zabezpieczeń akustycznych.
54.	Mieszkaniec ul. Kurczaba 2	Wniosek dotyczący budowy ekranów przy ul. Wielickiej w rejonie budynku przy ul. Kurczaba 2.	Wniosku nie uwzględniono – z uwagi na wartość wskaźnika M równą 0 dla wskazanego obszaru nie będą realizowane działania naprawcze. Na etapie sporządzenia kolejnej Mapy akustycznej i Programu zweryfikowana zostanie potrzeba realizacji zabezpieczeń akustycznych.
55.	Mieszkaniec ul. G. Korzeniaka 2	Wniosek dotyczący budowy ekranów akustycznych w ciągu ul. Olszanickiej na wysokości zabudowy przy ul. Korzeniaka 2.	Wniosek uwzględniono częściowo – z uwagi na wartość wskaźnika M poniżej 100, dla wskazanego obszaru nie będą realizowane w najbliższych 5 latach (2019-2023 r.) działania krótkoterminowe. Zamiast ekranów akustycznych zaproponowano inne (optymalne) rozwiązania mające wpływ na poprawę klimatu akustycznego, które będą realizowane w ramach działań długoterminowych (po roku 2028). Na etapie sporządzenia kolejnej Mapy akustycznej i Programu zweryfikowana zostanie potrzeba realizacji zabezpieczeń akustycznych.

56.	Rada i Zarząd Dzielnicy I Stare Miasto	Wniosek dotyczący hałasu od ul. Konopnickiej na wysokości zabudowy mieszkaniowej przy ul. Krasickiego 27 i 36.	Wniosek uwzględniono częściowo – z uwagi na wartość wskaźnika M poniżej 100, dla wskazanego obszaru nie będą realizowane w najbliższych 5 latach (2019-2023 r.) działania krótkoterminowe. Zaproponowano optymalne rozwiązania mające wpływ na poprawę klimatu akustycznego, które będą realizowane w ramach działań średnioterminowych (lata 2024-2028). Na etapie sporządzenia kolejnej Mapy akustycznej i Programu zweryfikowana zostanie potrzeba realizacji zabezpieczeń akustycznych.
57.	Mieszkaniec ul. Mała Góra	Wniosek dotyczący hałasu na wysokości zabudowy przy ul. Mała Góra 1 (skrzyżowanie ul. Mała Góra i Biezanowskiej).	Wniosek uwzględniono częściowo – z uwagi na wartość wskaźnika M poniżej 100, dla wskazanego obszaru nie będą realizowane w najbliższych 5 latach (2019-2023 r.) działania krótkoterminowe. Zaproponowano optymalne rozwiązania mające wpływ na poprawę klimatu akustycznego, które będą realizowane w ramach działań długoterminowych (po roku 2028). Na etapie sporządzenia kolejnej Mapy akustycznej i Programu zweryfikowana zostanie potrzeba realizacji zabezpieczeń akustycznych.
58.	Mieszkaniec ul. Kozińskiego 5	Wniosek dotyczący hałasu od ul. Wielickiej na wysokości zabudowy przy ul. Kozińskiego 5.	Wniosek uwzględniono częściowo – z uwagi na wartość wskaźnika M poniżej 100, dla wskazanego obszaru nie będą realizowane w najbliższych 5 latach (2019-2023 r.) działania krótkoterminowe. Zaproponowano optymalne rozwiązania mające wpływ na poprawę klimatu akustycznego, które będą realizowane w ramach działań długoterminowych (po roku 2028). Na etapie sporządzenia kolejnej Mapy akustycznej i Programu zweryfikowana zostanie potrzeba realizacji zabezpieczeń akustycznych.

59.	Mieszkaniec os. Niepodległości 5	Wniosek dotyczący hałasu od ruchu drogowego i tramwajowego na wysokości zabudowy przy ul. Grzegórzeckiej 49.	Wniosek uwzględniono częściowo – z uwagi na wartość wskaźnika M poniżej 100, dla wskazanego obszaru nie będą realizowane w najbliższych 5 latach (2019-2023 r.) działania krótkoterminowe. Zaproponowano optymalne rozwiązania mające wpływ na poprawę klimatu akustycznego, które będą realizowane w ramach działań długoterminowych (po roku 2028). Na etapie sporządzenia kolejnej Mapy akustycznej i Programu zweryfikowana zostanie potrzeba realizacji zabezpieczeń akustycznych.
60.	Szkoła Podstawowa nr 137 w Krakowie	Wniosek dotyczący budowy ekranu oddzielającego budynek szkoły od jezdni ul. Wróblewskiej, na wysokości szkoły podstawowej.	Wniosku nie uwzględniono – z uwagi na brak przekroczeń wartości dopuszczalnych hałasu dla wskazanego obszaru nie będą realizowane działania naprawcze. Na etapie sporządzenia kolejnej Mapy akustycznej i Programu zweryfikowana zostanie potrzeba realizacji zabezpieczeń akustycznych.
61.	Przedsiębiorstwo Budowlane PROMBUD s.j.	Wniosek dotyczący budowy ekranu w ciągu ul. Wielickiej od skrzyżowania z ul. Mała Góra do rejonu Parku Aleksandry na wysokości Osiedla Zielone Wzgórze przy ul. Podłęskiej.	Wniosek uwzględniono częściowo – z uwagi na wartość wskaźnika M poniżej 100, dla wskazanego obszaru nie będą realizowane w najbliższych 5 latach (2019-2023 r.) działania krótkoterminowe. Zamiast ekranów akustycznych zaproponowano inne (optymalne) rozwiązania mające wpływ na poprawę klimatu akustycznego, które będą realizowane w ramach działań długoterminowych (po roku 2028). Na etapie sporządzenia kolejnej Mapy akustycznej i Programu zweryfikowana zostanie potrzeba realizacji zabezpieczeń akustycznych.

62.	Rada i Zarząd Dzielnicy I Stare Miasto	Wniosek dotyczący hałasu komunikacyjnego od al. Słowackiego na wysokości Domu Pomocy Społecznej im. L. A. Helclów).	Wniosku nie uwzględniono – z uwagi na wartość wskaźnika M równą 0 dla wskazanego obszaru nie będą realizowane działania naprawcze. Na etapie sporządzenia kolejnej Mapy akustycznej i Programu zweryfikowana zostanie potrzeba realizacji zabezpieczeń akustycznych.
63.	Mieszkaniec os. Bohaterów Września 1J	Wniosek dotyczący budowy ekranów w ciągu ul. Srebrnych Orłów na wysokości zabudowy os. Bohaterów Września 1J.	Wniosku nie uwzględniono – z uwagi na wartość wskaźnika M równą 0 dla wskazanego obszaru nie będą realizowane działania naprawcze. Na etapie sporządzenia kolejnej Mapy akustycznej i Programu zweryfikowana zostanie potrzeba realizacji zabezpieczeń akustycznych.
64.	Wspólnota Mieszkaniowa ul. Pijarów 1 w Krakowie Administracja MAXUS Sp. z o.o. Sp. k.	Wniosek dotyczący hałasu od ul. Bora Komorowskiego na wysokości zabudowy przy ul. Pijarów 1 i ul. Pijarów 2.	Wniosek uwzględniono częściowo – z uwagi na wartość wskaźnika M poniżej 100, dla wskazanego obszaru nie będą realizowane w najbliższych 5 latach (2019-2023 r.) działania krótkoterminowe. Zaproponowano optymalne rozwiązania mające wpływ na poprawę klimatu akustycznego, które będą realizowane w ramach działań długoterminowych (po roku 2028). Na etapie sporządzenia kolejnej Mapy akustycznej i Programu zweryfikowana zostanie potrzeba realizacji zabezpieczeń akustycznych.
65.	Chmielna Miastologia S. A. S. K.	Wniosek dotyczący - budowy zabezpieczeń akustycznych w ciągu ul. Herberta na wysokości działki nr 518 obr 48 jedn. ewid. Podgórze w Krakowie przy ul. Chmielnej.	Wniosku nie uwzględniono – z uwagi na wartość wskaźnika M równą 0 dla wskazanego obszaru nie będą realizowane działania naprawcze. Na etapie sporządzenia kolejnej Mapy akustycznej i Programu zweryfikowana zostanie potrzeba realizacji zabezpieczeń akustycznych.

66.	Mieszkaniec ul. Zastawniaka 2	Wniosek dotyczący hałasu od al. Pokoju na wysokości zabudowy przy ul. Zastawniaka 2.	Wniosek uwzględniono częściowo – z uwagi na wartość wskaźnika M poniżej 100, dla wskazanego obszaru nie będą realizowane w najbliższych 5 latach (2019-2023 r.) działania krótkoterminowe. Zaproponowano optymalne rozwiązania mające wpływ na poprawę klimatu akustycznego, które będą realizowane w ramach działań długoterminowych (po roku 2028). Na etapie sporządzenia kolejnej Mapy akustycznej i Programu zweryfikowana zostanie potrzeba realizacji zabezpieczeń akustycznych.
67.	BONUS DEVELOPMENT Sp. z o.o. S. K. A.	Wniosek dotyczący hałasu na wysokości zabudowy zlokalizowanej na działkach 3, 4/11, 4/13, 4/15, 4/16,4/17, 4/18, 4/19 obr. 23 jedn. ewid. Krowodrza przy ul. Księcia Józefa.	Wniosek uwzględniono częściowo – z uwagi na wartość wskaźnika M poniżej 100, dla wskazanego obszaru nie będą realizowane w najbliższych 5 latach (2019-2023 r.) działania krótkoterminowe. Zaproponowano optymalne rozwiązania mające wpływ na poprawę klimatu akustycznego, które będą realizowane w ramach działań długoterminowych (po roku 2028). Na etapie sporządzenia kolejnej Mapy akustycznej i Programu zweryfikowana zostanie potrzeba realizacji zabezpieczeń akustycznych.
68.	"ADMINISTRATOR" Sp .z o. o. Sp. k.	Wniosek dotyczący hałasu od ul. Kuklińskiego na wysokości zabudowy przy ul. Krzywda 17G, H.	Wniosku nie uwzględniono – z uwagi na wartość wskaźnika M równą 0 dla wskazanego obszaru nie będą realizowane działania naprawcze. Na etapie sporządzenia kolejnej Mapy akustycznej i Programu zweryfikowana zostanie potrzeba realizacji zabezpieczeń akustycznych.

69.	Mieszkaniec Krakowa	Wniosek dotyczący hałasu od ul. Herberta na odcinku od ul. Stojałowskiego do ul. Łowienickiej.	Wniosku nie uwzględniono – z uwagi na wartość wskaźnika M równą 0 dla wskazanego obszaru nie będą realizowane działania naprawcze. Na etapie sporządzenia kolejnej Mapy akustycznej i Programu zweryfikowana zostanie potrzeba realizacji zabezpieczeń akustycznych.
70.	Mieszkaniec Krakowa	Wniosek dotyczący budowy ekranów akustycznych w ciągu ul. Praskiej pomiędzy blokiem nr 62 a Szkołą dla Niepełnosprawnych Dzieci.	Wniosek uwzględniono częściowo – z uwagi na wartość wskaźnika M poniżej 100, dla wskazanego obszaru nie będą realizowane w najbliższych 5 latach (2019-2023 r.) działania krótkoterminowe. Zamiast ekranów akustycznych zaproponowano inne (optymalne) rozwiązania mające wpływ na poprawę klimatu akustycznego, które będą realizowane w ramach działań długoterminowych (po roku 2028). Na etapie sporządzenia kolejnej Mapy akustycznej i Programu zweryfikowana zostanie potrzeba realizacji zabezpieczeń akustycznych.
71.	Integrum Management Sp. z o.o. Biuro Zarządcy	Wniosek dotyczący hałasu od ul. Wita Stwosza na wysokości zabudowy mieszkaniowej przy ul. Rakowickiej 20, 20a, 20b, 20c.	Wniosku nie uwzględniono – z uwagi na wartość wskaźnika M równą 0 dla wskazanego obszaru nie będą realizowane działania naprawcze. Na etapie sporządzenia kolejnej Mapy akustycznej i Programu zweryfikowana zostanie potrzeba realizacji zabezpieczeń akustycznych.

72.	Mieszkaniec ul. Kapelanka 27	Wniosek dotyczący budowy ekranów akustycznych na wysokości zabudowy przy ul. Kapelanka 27.	Wniosek uwzględniono częściowo – z uwagi na wartość wskaźnika M poniżej 100, dla wskazanego obszaru nie będą realizowane w najbliższych 5 latach (2019-2023 r.) działania krótkoterminowe. Zamiast ekranów akustycznych zaproponowano inne (optymalne) rozwiązania mające wpływ na poprawę klimatu akustycznego, które będą realizowane w ramach działań długoterminowych (po roku 2028). Na etapie sporządzenia kolejnej Mapy akustycznej i Programu zweryfikowana zostanie potrzeba realizacji zabezpieczeń akustycznych.
73.	Mieszkaniec ul. P. Włodkowica 1	Wniosek dotyczący budowy ekranów akustycznych w ciągu ul. Meissnera na wysokości zabudowy przy ul. Włodkowica 1 i 2.	Wniosku nie analizowano – w ramach inwestycji „Budowa linii tramwajowej KST etap IV (ul. Meissnera - Mistrzejowice) przebiegającej wzdłuż ul. Meissnera, Młyńskiej, Lublańskiej, Dobrego Pasterza, Krzesławickiej, Bohomolca i Jancarza w Krakowie” planowana jest realizacja ekranów akustycznych mających na celu ochronę budynków przy ul. Włodkowica 1 i 2.
74.	Mieszkańcy ul. Brzeskiej 1A	Wniosek dotyczący budowy ekranów akustycznych na wysokości posesji przy ul. Brzeskiej 1A.	Wniosek uwzględniono częściowo – z uwagi na wartość wskaźnika M poniżej 100, dla wskazanego obszaru nie będą realizowane w najbliższych 5 latach (2019-2023 r.) działania krótkoterminowe. Zamiast ekranów akustycznych zaproponowano inne (optymalne) rozwiązania mające wpływ na poprawę klimatu akustycznego, które będą realizowane w ramach działań długoterminowych (po roku 2028). Na etapie sporządzenia kolejnej Mapy akustycznej i Programu zweryfikowana zostanie potrzeba realizacji zabezpieczeń akustycznych.

75.	Mieszkaniec ul. Saskiej 5	Wniosek dotyczący budowy ekranów na wysokości zabudowy przy ul. Saskiej 5.	Wniosek uwzględniono częściowo – z uwagi na wartość wskaźnika M poniżej 100, dla wskazanego obszaru nie będą realizowane w najbliższych 5 latach (2019-2023 r.) działania krótkoterminowe. Zamiast ekranów akustycznych zaproponowano inne (optymalne) rozwiązania mające wpływ na poprawę klimatu akustycznego, które będą realizowane w ramach działań długoterminowych (po roku 2028). Na etapie sporządzenia kolejnej Mapy akustycznej i Programu zweryfikowana zostanie potrzeba realizacji zabezpieczeń akustycznych.
76.	STAROMIEJSKA SPÓŁDZIELNIA MIESZKANIOWA	Wniosek dotyczący budowy ekranów na wysokości zabudowy przy ul. Wysockiej 2A, 2B, 2C.	Wniosek uwzględniono częściowo – z uwagi na wartość wskaźnika M poniżej 100, dla wskazanego obszaru nie będą realizowane w najbliższych 5 latach (2019-2023 r.) działania krótkoterminowe. Zamiast ekranów akustycznych zaproponowano inne (optymalne) rozwiązania mające wpływ na poprawę klimatu akustycznego, które będą realizowane w ramach działań długoterminowych (po roku 2028). Na etapie sporządzenia kolejnej Mapy akustycznej i Programu zweryfikowana zostanie potrzeba realizacji zabezpieczeń akustycznych.
77.	NAWIGATOR SODO & SOKÓŁ Oddział w Krakowie	Wniosek dotyczący budowy ekranów w ciągu ul. Lema na wysokości zabudowy (przy ul. Dąbskiej 19, 20A, 20B, 20C).	Wniosku nie uwzględniono – z uwagi na wartość wskaźnika M równą 0 dla wskazanego obszaru nie będą realizowane działania naprawcze. Na etapie sporządzenia kolejnej Mapy akustycznej i Programu zweryfikowana zostanie potrzeba realizacji zabezpieczeń akustycznych.

78.	Mieszkaniec Krakowa	Wniosek dotyczący ochrony akustycznej Parku Tysiąclecia.	Wniosek uwzględniono częściowo – ze względu na rodzaj terenu (park), dla wskazanego obszaru nie będą realizowane w najbliższych 5 latach (2019-2023 r.) działania krótkoterminowe. Zaproponowano optymalne rozwiązania mające wpływ na poprawę klimatu akustycznego, które będą realizowane w ramach działań długoterminowych (po roku 2028). Na etapie sporządzenia kolejnej Mapy akustycznej i Programu zweryfikowana zostanie potrzeba realizacji zabezpieczeń akustycznych.
79.	FRONTON 2 Towarzystwo Budownictwa Społecznego Sp. z o.o.	Wniosek dotyczący hałasu w ciągu ul. Bujaka na wysokości zabudowy przy ul. Filipowicza 2.	Wniosku nie uwzględniono – z uwagi na wartość wskaźnika M równą 0 dla wskazanego obszaru nie będą realizowane działania naprawcze. Na etapie sporządzenia kolejnej Mapy akustycznej i Programu zweryfikowana zostanie potrzeba realizacji zabezpieczeń akustycznych.
80.	Mieszkaniec Krakowa	Wniosek dotyczący budowy ekranów akustycznych w ciągu ul. Zakopiańskiej na wysokości budynku nr 20.	Wniosku nie uwzględniono – z uwagi na wartość wskaźnika M równą 0 dla wskazanego obszaru nie będą realizowane działania naprawcze. Na etapie sporządzenia kolejnej Mapy akustycznej i Programu zweryfikowana zostanie potrzeba realizacji zabezpieczeń akustycznych.

81.	Mieszkaniec ul. Nadwodnej 1a	Wniosek dotyczący budowy ekranów w ciągu ul. Brzeskiej na wysokości zabudowy przy ul. Nadwodnej 1A.	Wniosek uwzględniono częściowo – z uwagi na wartość wskaźnika M poniżej 100, dla wskazanego obszaru nie będą realizowane w najbliższych 5 latach (2019-2023 r.) działania krótkoterminowe. Zamiast ekranów akustycznych zaproponowano inne (optymalne) rozwiązania mające wpływ na poprawę klimatu akustycznego, które będą realizowane w ramach działań długoterminowych (po roku 2028). Na etapie sporządzenia kolejnej Mapy akustycznej i Programu zweryfikowana zostanie potrzeba realizacji zabezpieczeń akustycznych.
82.	Mieszkaniec Krakowa	Wniosek dotyczący hałasu od al. Pokoju na wysokości zabudowy przy ul. Śliwkowej 32.	Wniosek uwzględniono częściowo – z uwagi na wartość wskaźnika M poniżej 100, dla wskazanego obszaru nie będą realizowane w najbliższych 5 latach (2019-2023 r.) działania krótkoterminowe. Zaproponowano optymalne rozwiązania mające wpływ na poprawę klimatu akustycznego, które będą realizowane w ramach działań długoterminowych (po roku 2028). Na etapie sporządzenia kolejnej Mapy akustycznej i Programu zweryfikowana zostanie potrzeba realizacji zabezpieczeń akustycznych.
83.	Radna Dzielnicy XIII Podgórze	Wniosek dotyczący hałasu tramwajowego na wysokości zabudowy przy ul. Wielickiej 44.	Wniosku nie uwzględniono – z uwagi na wartość wskaźnika M równą 0 dla wskazanego obszaru nie będą realizowane działania naprawcze. Na etapie sporządzenia kolejnej Mapy akustycznej i Programu zweryfikowana zostanie potrzeba realizacji zabezpieczeń akustycznych.

84.	Mieszkaniec Krakowa	Wniosek dotyczący budowy ekranów w ciągu al. Jana Pawła II na wysokości Os. Centrum D.	Wniosek uwzględniono częściowo – z uwagi na wartość wskaźnika M powyżej 100, dla wskazanego obszaru będą realizowane w najbliższych 5 latach (2019-2023 r.) działania krótkoterminowe. Zamiast ekranów akustycznych zaproponowano inne (optymalne) rozwiązania mające wpływ na poprawę klimatu akustycznego.
85.	Mieszkaniec ul. Łokietka 216	Wniosek dotyczący budowy ekranu akustycznego na wysokości zabudowy przy ul. Łokietka 216.	Wniosek uwzględniono częściowo – z uwagi na wartość wskaźnika M poniżej 100, dla wskazanego obszaru nie będą realizowane w najbliższych 5 latach (2019-2023 r.) działania krótkoterminowe. Zamiast ekranów akustycznych zaproponowano inne (optymalne) rozwiązania mające wpływ na poprawę klimatu akustycznego, które będą realizowane w ramach działań długoterminowych (po roku 2028). Na etapie sporządzenia kolejnej Mapy akustycznej i Programu zweryfikowana zostanie potrzeba realizacji zabezpieczeń akustycznych.
86.	Radny Dzielnicy XVI, Członek Rady Nadzorczej S. M. Victoria	Wniosek dotyczący wykonania "zielonego ekranu" przez nasadzenie brakującego drzewostanu wzdłuż al. Andersa - Osiedle Kościuszkowskie, Albertyńskie, Niepodległości - do Ronda Kocmyrzowskiego.	Wniosek uwzględniono częściowo – z uwagi na wartość wskaźnika M powyżej 100, dla wskazanego obszaru będą realizowane w najbliższych 5 latach (2019-2023 r.) działania krótkoterminowe. Zaproponowano inne (optymalne) rozwiązania mające wpływ na poprawę klimatu akustycznego.

87.	Mieszkaniec Krakowa	Wniosek dotyczący hałasu od ul. Wielickiej na wysokości zabudowy mieszkaniowej przy ul. Górników 50 - 66.	Wniosek uwzględniono częściowo – z uwagi na wartość wskaźnika M poniżej 100, dla wskazanego obszaru nie będą realizowane w najbliższych 5 latach (2019-2023 r.) działania krótkoterminowe. Zaproponowano optymalne rozwiązania mające wpływ na poprawę klimatu akustycznego, które będą realizowane w ramach działań długoterminowych (po roku 2028). Na etapie sporządzenia kolejnej Mapy akustycznej i Programu zweryfikowana zostanie potrzeba realizacji zabezpieczeń akustycznych.
88.	Wspólnota Mieszkaniowa Właścicieli Lokali przy ul. Grota Roweckiego 43 i 45	Wniosek dotyczący zamknięcia ekranem akustycznym drogi wjazdowej pomiędzy budynkami nr 45 i 51 wzdłuż ul. Grota Roweckiego (uciążliwości hałasowe).	Wniosku nie uwzględniono – z uwagi na wartość wskaźnika M równą 0 dla wskazanego obszaru nie będą realizowane działania naprawcze. Na etapie sporządzenia kolejnej Mapy akustycznej i Programu zweryfikowana zostanie potrzeba realizacji zabezpieczeń akustycznych.
89.	Mieszkaniec Krakowa	Wniosek dotyczący uciążliwości hałasu w rejonie Alei Trzech Wieszczów.	Wniosek uwzględniono częściowo – w zależności od wartości wskaźnika M, dla wskazanego obszaru będą realizowane w najbliższych 5 latach (2019-2023 r.) działania krótkoterminowe oraz po roku 2028 działania długoterminowe. Na etapie sporządzenia kolejnej Mapy akustycznej i Programu zweryfikowana zostanie potrzeba realizacji zabezpieczeń akustycznych w ramach działań długoterminowych.

90.	Zarządca Osiedla przy ul. Zawilej 44 w Krakowie	Wniosek dotyczący budowy ekranów akustycznych wzdłuż osiedla przy ul. Zawilej 44 (hałas od ul. Zawilej).	Wniosek uwzględniono częściowo – z uwagi na wartość wskaźnika M poniżej 100, dla wskazanego obszaru nie będą realizowane w najbliższych 5 latach (2019-2023 r.) działania krótkoterminowe. Zamiast ekranów akustycznych zaproponowano inne (optymalne) rozwiązania mające wpływ na poprawę klimatu akustycznego, które będą realizowane w ramach działań długoterminowych (po roku 2028). Na etapie sporządzenia kolejnej Mapy akustycznej i Programu zweryfikowana zostanie potrzeba realizacji zabezpieczeń akustycznych.
91.	Mieszkaniec ul. W. Lipińskiego 12	Wniosek dotyczący budowy ekranów akustycznych w ciągu ul. Grota Roweckiego na odcinku od ul. Koberzyńskiej do ul. Norymberskiej.	Wniosku nie uwzględniono – z uwagi na wartość wskaźnika M równą 0 dla wskazanego obszaru nie będą realizowane działania naprawcze. Na etapie sporządzenia kolejnej Mapy akustycznej i Programu zweryfikowana zostanie potrzeba realizacji zabezpieczeń akustycznych.
92.	PPHU A. B. "Gr-Ol" Sp. z o. o.	Wniosek dotyczący hałasu od ul. Lublańskiej na wysokości zabudowy mieszkaniowej przy ul. Lublańskiej nr 22 i 24.	Wniosek uwzględniono częściowo – z uwagi na wartość wskaźnika M poniżej 100, dla wskazanego obszaru nie będą realizowane w najbliższych 5 latach (2019-2023 r.) działania krótkoterminowe. Zaproponowano optymalne rozwiązania mające wpływ na poprawę klimatu akustycznego, które będą realizowane w ramach działań średnioterminowych (lata 2024-2028). Na etapie sporządzenia kolejnej Mapy akustycznej i Programu zweryfikowana zostanie potrzeba realizacji zabezpieczeń akustycznych.

93.	Firma MK NIERUCHOMŚCI	Wniosek dotyczący naturalnego ekranu zielonego (z drzew) na wysokości zabudowy przy ul. Kobierzyńskiej 120 - hałas od ul. Kobierzyńskiej.	Wniosek uwzględniono częściowo – z uwagi na wartość wskaźnika M poniżej 100, dla wskazanego obszaru nie będą realizowane w najbliższych 5 latach (2019-2023 r.) działania krótkoterminowe. Zaproponowano optymalne rozwiązania mające wpływ na poprawę klimatu akustycznego, które będą realizowane w ramach działań średnioterminowych (lata 2024-2028). Na etapie sporządzenia kolejnej Mapy akustycznej i Programu zweryfikowana zostanie potrzeba realizacji zabezpieczeń akustycznych.
94.	AZ NIERUCHOMOŚCI s.c.	Wniosek dotyczący budowy ekranów akustycznych lub nasadzenie drzew na wysokości zabudowy ul. J. Bojki 14 (hałas od ul. Cechowej i pętli autobusowej).	Wniosek uwzględniono częściowo – z uwagi na wartość wskaźnika M poniżej 100, dla wskazanego obszaru nie będą realizowane w najbliższych 5 latach (2019-2023 r.) działania krótkoterminowe. Zamiast ekranów akustycznych zaproponowano inne (optymalne) rozwiązania mające wpływ na poprawę klimatu akustycznego, które będą realizowane w ramach działań długoterminowych (po roku 2028). Na etapie sporządzenia kolejnej Mapy akustycznej i Programu zweryfikowana zostanie potrzeba realizacji zabezpieczeń akustycznych.
95.	Mieszkaniec ul. Kanonierów 6	Wniosek dotyczący wykonania elewacji dźwiękochłonnej kamienicy położonej na rogu ul. Rakowickiej 1 i ul. Lubicz 28 - hałas komunikacyjny.	Wniosku nie uwzględniono – z uwagi na wartość wskaźnika M równą 0 dla wskazanego obszaru nie będą realizowane działania naprawcze. Na etapie sporządzenia kolejnej Mapy akustycznej i Programu zweryfikowana zostanie potrzeba realizacji zabezpieczeń akustycznych.

96.	Mieszkaniec ul. Księcia Józefa 107	Wniosek dotyczący hałasu od ul. Księcia Józefa na wysokości posesji 107.	Wniosek uwzględniono częściowo – z uwagi na wartość wskaźnika M poniżej 100, dla wskazanego obszaru nie będą realizowane w najbliższych 5 latach (2019-2023 r.) działania krótkoterminowe. Zaproponowano optymalne rozwiązania mające wpływ na poprawę klimatu akustycznego, które będą realizowane w ramach działań długoterminowych (po roku 2028). Na etapie sporządzenia kolejnej Mapy akustycznej i Programu zweryfikowana zostanie potrzeba realizacji zabezpieczeń akustycznych.
97.	Mieszkaniec ul. Królowej Jadwigi 239	Wniosek dotyczący hałasu na wysokości posesji przy ul. Królowej Jadwigi 239.	Wniosek uwzględniono częściowo – z uwagi na wartość wskaźnika M poniżej 100, dla wskazanego obszaru nie będą realizowane w najbliższych 5 latach (2019-2023 r.) działania krótkoterminowe. Zaproponowano optymalne rozwiązania mające wpływ na poprawę klimatu akustycznego, które będą realizowane w ramach działań długoterminowych (po roku 2028). Na etapie sporządzenia kolejnej Mapy akustycznej i Programu zweryfikowana zostanie potrzeba realizacji zabezpieczeń akustycznych.
98.	Mieszkaniec Krakowa	Wniosek dotyczący uciążliwości hałasu na wysokości zabudowy przy ul. Okulickiego 68.	Wniosek uwzględniono częściowo – z uwagi na wartość wskaźnika M poniżej 100, dla wskazanego obszaru nie będą realizowane w najbliższych 5 latach (2019-2023 r.) działania krótkoterminowe. Zaproponowano optymalne rozwiązania mające wpływ na poprawę klimatu akustycznego, które będą realizowane w ramach działań długoterminowych (po roku 2028). Na etapie sporządzenia kolejnej Mapy akustycznej i Programu zweryfikowana zostanie potrzeba realizacji zabezpieczeń akustycznych.

99.	Radny Miasta Krakowa	Wniosek dotyczący montażu ekranów na wysokości zabudowy mieszkaniowej os. Bohaterów Września 1B, 1D, 1E, na ul. Kleberga, w ramach przebudowy Ronda Piastowskiego.	Wniosek uwzględniono częściowo – z uwagi na wartość wskaźnika M poniżej 100, dla wskazanego obszaru nie będą realizowane w najbliższych 5 latach (2019-2023 r.) działania krótkoterminowe. Zamiast ekranów akustycznych zaproponowano inne (optymalne) rozwiązania mające wpływ na poprawę klimatu akustycznego, które będą realizowane w ramach działań długoterminowych (po roku 2028). Na etapie sporządzenia kolejnej Mapy akustycznej i Programu zweryfikowana zostanie potrzeba realizacji zabezpieczeń akustycznych.
100.	Radny Miasta Krakowa	Wniosek dotyczący montażu ekranów akustycznych w ciągu ul. Brzeskiej.	Wniosek uwzględniono częściowo – z uwagi na wartość wskaźnika M poniżej 100, dla wskazanego obszaru nie będą realizowane w najbliższych 5 latach (2019-2023 r.) działania krótkoterminowe. Zamiast ekranów akustycznych zaproponowano inne (optymalne) rozwiązania mające wpływ na poprawę klimatu akustycznego, które będą realizowane w ramach działań długoterminowych (po roku 2028). Na etapie sporządzenia kolejnej Mapy akustycznej i Programu zweryfikowana zostanie potrzeba realizacji zabezpieczeń akustycznych.
101.	Radny Miasta Krakowa	Wniosek dotyczący montażu ekranów akustycznych w ciągu ul. Jeżynowej na wysokości stadniny koni.	Wniosku nie uwzględniono – z uwagi na wartość wskaźnika M równą 0 dla wskazanego obszaru nie będą realizowane działania naprawcze. Na etapie sporządzenia kolejnej Mapy akustycznej i Programu zweryfikowana zostanie potrzeba realizacji zabezpieczeń akustycznych.

102.	Mieszkaniec ul. Zakopiańskiej	Wniosek dotyczy uciążliwości hałasu komunikacyjnego od ul. Zakopiańskiej	Wniosku nie uwzględniono – z uwagi na wartość wskaźnika M równą 0 dla wskazanego obszaru nie będą realizowane działania naprawcze. Na etapie sporządzenia kolejnej Mapy akustycznej i Programu zweryfikowana zostanie potrzeba realizacji zabezpieczeń akustycznych.
103.	Rada i Zarząd Dzielnicy XVIII	Wniosek dotyczy uciążliwości hałasu komunikacyjnego od ul. Klasztornej i ul. Podbipięty	Wniosek uwzględniono częściowo – z uwagi na wartość wskaźnika M poniżej 100, dla wskazanego obszaru nie będą realizowane w najbliższych 5 latach (2019-2023 r.) działania krótkoterminowe. Zaproponowano optymalne rozwiązania mające wpływ na poprawę klimatu akustycznego, które będą realizowane w ramach działań długoterminowych (po roku 2028). Na etapie sporządzenia kolejnej Mapy akustycznej i Programu zweryfikowana zostanie potrzeba realizacji zabezpieczeń akustycznych.
104.	Radny Miasta Krakowa	Wniosek dotyczy uciążliwości hałasu komunikacyjnego od ul. Lublańskiej	Wniosek uwzględniono częściowo – z uwagi na wartość wskaźnika M poniżej 100, dla wskazanego obszaru nie będą realizowane w najbliższych 5 latach (2019-2023 r.) działania krótkoterminowe. Zaproponowano optymalne rozwiązania mające wpływ na poprawę klimatu akustycznego, które będą realizowane w ramach działań długoterminowych (po roku 2028). Na etapie sporządzenia kolejnej Mapy akustycznej i Programu zweryfikowana zostanie potrzeba realizacji zabezpieczeń akustycznych.

105.	Mieszkaniec os. Kalinowego	Wniosek dotyczy ograniczenia uciążliwości hałasu komunikacyjnego od ul. Mikołajczyka (w rejonie budynku nr 10 na os. Kalinowym).	Wniosek uwzględniono częściowo – z uwagi na wartość wskaźnika M poniżej 100, dla wskazanego obszaru nie będą realizowane w najbliższych 5 latach (2019-2023 r.) działania krótkoterminowe. Zaproponowano optymalne rozwiązania mające wpływ na poprawę klimatu akustycznego, które będą realizowane w ramach działań długoterminowych (po roku 2028). Na etapie sporządzenia kolejnej Mapy akustycznej i Programu zweryfikowana zostanie potrzeba realizacji zabezpieczeń akustycznych.
106.	Mieszkaniec ul. Pychowickiej	Wniosek dotyczy uciążliwości hałasu komunikacyjnego od ul. Grota Roweckiego – budowy ekranu akustycznego	Wniosek uwzględniono częściowo – z uwagi na wartość wskaźnika M poniżej 100, dla wskazanego obszaru nie będą realizowane w najbliższych 5 latach (2019-2023 r.) działania krótkoterminowe. Zaproponowano optymalne rozwiązania mające wpływ na poprawę klimatu akustycznego, które będą realizowane w ramach działań długoterminowych (po roku 2028). Na etapie sporządzenia kolejnej Mapy akustycznej i Programu zweryfikowana zostanie potrzeba realizacji zabezpieczeń akustycznych.
107.	Radna Miasta Krakowa	Wniosek dotyczy budowy ekranów akustycznych na odcinku pomiędzy węzłem Wielickim a ul. Na Jazkach	Wniosku nie uwzględniono – z uwagi na wartość wskaźnika M równą 0 dla wskazanego obszaru nie będą realizowane działania naprawcze. Na etapie sporządzenia kolejnej Mapy akustycznej i Programu zweryfikowana zostanie potrzeba realizacji zabezpieczeń akustycznych.

108.	Mieszkaniec Krakowa	Wniosek dotyczy oddziaływania hałasu na odcinku ul. Stella-Sawickiego od ul. Orlińskiego do ul. Medweckiego .	Wniosku nie uwzględniono – z uwagi na wartość wskaźnika M równą 0 dla wskazanego obszaru nie będą realizowane działania naprawcze. Na etapie sporządzenia kolejnej Mapy akustycznej i Programu zweryfikowana zostanie potrzeba realizacji zabezpieczeń akustycznych.
109.	Radny Miasta Krakowa	Wniosek dotyczy uciążliwości hałasu komunikacyjnego od ul. Lublańskiej (na odcinku od ul. Białych Brzóz do ul. Marii Jasnorzewskiej).	Wniosek uwzględniono częściowo – z uwagi na wartość wskaźnika M poniżej 100, dla wskazanego obszaru nie będą realizowane w najbliższych 5 latach (2019-2023 r.) działania krótkoterminowe. Zaproponowano optymalne rozwiązania mające wpływ na poprawę klimatu akustycznego, które będą realizowane w ramach działań długoterminowych (po roku 2028). Na etapie sporządzenia kolejnej Mapy akustycznej i Programu zweryfikowana zostanie potrzeba realizacji zabezpieczeń akustycznych.
110.	Mieszkaniec ul. Kłuszyńskiej	Wniosek dotyczy ograniczenia uciążliwości hałasu komunikacyjnego od autostrady A4 w rejonie Węzła Opatkowice poprzez budowę dodatkowych ekranów akustycznych na ul. Kłuszyńskiej.	Wniosek uwzględniono częściowo – z uwagi na wartość wskaźnika M poniżej 100, dla wskazanego obszaru nie będą realizowane w najbliższych 5 latach (2019-2023 r.) działania krótkoterminowe. Zaproponowano optymalne rozwiązania mające wpływ na poprawę klimatu akustycznego, które będą realizowane w ramach działań długoterminowych (po roku 2028). Na etapie sporządzenia kolejnej Mapy akustycznej i Programu zweryfikowana zostanie potrzeba realizacji zabezpieczeń akustycznych.

111.	Mieszkańcy ul. Bednarskiej	Wniosek dotyczy ograniczenia uciążliwości hałasu komunikacyjnego od autostrady A4 w rejonie ul. Bednarskiej poprzez budowę dodatkowych ekranów akustycznych.	Wniosek uwzględniono częściowo – z uwagi na wartość wskaźnika M poniżej 100, dla wskazanego obszaru nie będą realizowane w najbliższych 5 latach (2019-2023 r.) działania krótkoterminowe. Zaproponowano optymalne rozwiązania mające wpływ na poprawę klimatu akustycznego, które będą realizowane w ramach działań długoterminowych (po roku 2028). Na etapie sporządzenia kolejnej Mapy akustycznej i Programu zweryfikowana zostanie potrzeba realizacji zabezpieczeń akustycznych.
112.	Mieszkaniec Krakowa	Wniosek dotyczy budowy ekranów akustycznych przy linii tramwajowej na moście Kotlarskim.	Wniosku nie uwzględniono – z uwagi na wartość wskaźnika M równą 0 dla wskazanego obszaru nie będą realizowane działania naprawcze. Na etapie sporządzenia kolejnej Mapy akustycznej i Programu zweryfikowana zostanie potrzeba realizacji zabezpieczeń akustycznych.
113.	Mieszkaniec ul. Klasztornej 60	Wniosek dotyczy uciążliwości akustycznych i drgań powodowanych ruchem pojazdów w rejonie budynku na ul. Klasztornej 60.	Wniosek uwzględniono częściowo – z uwagi na wartość wskaźnika M poniżej 100, dla wskazanego obszaru nie będą realizowane w najbliższych 5 latach (2019-2023 r.) działania krótkoterminowe. Zaproponowano optymalne rozwiązania mające wpływ na poprawę klimatu akustycznego, które będą realizowane w ramach działań długoterminowych (po roku 2028). Na etapie sporządzenia kolejnej Mapy akustycznej i Programu zweryfikowana zostanie potrzeba realizacji zabezpieczeń akustycznych.

114.	Radny Miasta Krakowa	Wniosek dotyczy budowy ekranów akustycznych w rejonie os. Kliny z uwagi na hałas pochodzący z autostrady A4 i ul. Zakopiańskiej.	Wniosek uwzględniono częściowo – z uwagi na wartość wskaźnika M poniżej 100, dla wskazanego obszaru nie będą realizowane w najbliższych 5 latach (2019-2023 r.) działania krótkoterminowe. Zamiast ekranów akustycznych zaproponowano inne (optymalne) rozwiązania mające wpływ na poprawę klimatu akustycznego, które będą realizowane w ramach działań długoterminowych (po roku 2028). Na etapie sporządzenia kolejnej Mapy akustycznej i Programu zweryfikowana zostanie potrzeba realizacji zabezpieczeń akustycznych.
115.	Wspólnota Mieszkaniowa przy ul. Bieżanowskiej 77 ABC	Wniosek dotyczy hałasu kolejowego na odcinku Kraków Płaszów – Kraków Bieżanów, w rejonie budynków przy ul. Bieżanowskiej 77 ABC.	Wniosku nie uwzględniono – z uwagi na wartość wskaźnika M równą 0 dla wskazanego obszaru nie będą realizowane działania naprawcze. Na etapie sporządzenia kolejnej Mapy akustycznej i Programu zweryfikowana zostanie potrzeba realizacji zabezpieczeń akustycznych.
116.	Mieszkaniec ul. Fedkowicza 8A	Wniosek dotyczy ograniczenia uciążliwości hałasu komunikacyjnego od autostrady A4 w rejonie ul. Fedkowicza poprzez budowę dodatkowych ekranów akustycznych.	Wniosek uwzględniono częściowo – z uwagi na wartość wskaźnika M poniżej 100, dla wskazanego obszaru nie będą realizowane w najbliższych 5 latach (2019-2023 r.) działania krótkoterminowe. Zaproponowano optymalne rozwiązania mające wpływ na poprawę klimatu akustycznego, które będą realizowane w ramach działań długoterminowych (po roku 2028). Na etapie sporządzenia kolejnej Mapy akustycznej i Programu zweryfikowana zostanie potrzeba realizacji zabezpieczeń akustycznych.

117.	Mieszkaniec ul. Ślicznej 5A	Wniosek dotyczy ograniczenia hałasu komunikacyjnego od ul. Meissnera w rejonie budynku przy ul. Ślicznej 5A.	Wniosku nie uwzględniono – z uwagi na wartość wskaźnika M równą 0 dla wskazanego obszaru nie będą realizowane działania naprawcze. Na etapie sporządzenia kolejnej Mapy akustycznej i Programu zweryfikowana zostanie potrzeba realizacji zabezpieczeń akustycznych.
118.	Mieszkaniec ul. K. Odnowiciela 10	Wniosek dotyczy ograniczenia uciążliwości akustycznych od ul. Lublańskiej (na odcinku od Ronda Polsadu do Ronda Barei).	Wniosek uwzględniono częściowo – z uwagi na wartość wskaźnika M poniżej 100, dla wskazanego obszaru nie będą realizowane w najbliższych 5 latach (2019-2023 r.) działania krótkoterminowe. Zaproponowano optymalne rozwiązania mające wpływ na poprawę klimatu akustycznego, które będą realizowane w ramach działań długoterminowych (po roku 2028). Na etapie sporządzenia kolejnej Mapy akustycznej i Programu zweryfikowana zostanie potrzeba realizacji zabezpieczeń akustycznych.
119.	Mieszkaniec ul. Krasickiego 27	Wniosek dotyczy ograniczenia uciążliwości akustycznych od ul. M. Konopnickiej na wysokości budynku przy ul. Krasickiego 27.	Wniosek uwzględniono częściowo – z uwagi na wartość wskaźnika M poniżej 100, dla wskazanego obszaru nie będą realizowane w najbliższych 5 latach (2019-2023 r.) działania krótkoterminowe. Zaproponowano optymalne rozwiązania mające wpływ na poprawę klimatu akustycznego, które będą realizowane w ramach działań średnioterminowych (lata 2024-2028). Na etapie sporządzenia kolejnej Mapy akustycznej i Programu zweryfikowana zostanie potrzeba realizacji zabezpieczeń akustycznych.

120.	Radny Miasta Krakowa	Wniosek dotyczy ograniczenia uciążliwości akustycznych od linii kolejowej poprzez budowę zabezpieczeń akustycznych w rejonie ul. Kantora, Ślicznej i Ostatniej.	Wniosku nie uwzględniono – z uwagi na wartość wskaźnika M równą 0 dla wskazanego obszaru nie będą realizowane działania naprawcze. Na etapie sporządzenia kolejnej Mapy akustycznej i Programu zweryfikowana zostanie potrzeba realizacji zabezpieczeń akustycznych.
121.	Mieszkaniec Krakowa, Radny Miasta Krakowa	Wniosek dotyczy budowy dodatkowych ekranów akustycznych wzdłuż autostrady A4 w rejonie Węzła Wielickiego, na odcinku pomiędzy ul. Nad Serafą a ul. Mała Góra.	Wniosku nie uwzględniono – z uwagi na wartość wskaźnika M równą 0 dla wskazanego obszaru nie będą realizowane działania naprawcze. Na etapie sporządzenia kolejnej Mapy akustycznej i Programu zweryfikowana zostanie potrzeba realizacji zabezpieczeń akustycznych.
122.	Mieszkaniec Krakowa	Wniosek dotyczy ograniczenia uciążliwości akustycznych od ul. Mackiewicza – ograniczenia prędkości oraz tonażu pojazdów w rejonie budynku przy ul. Radzikowskiego 106.	Wniosku nie uwzględniono – z uwagi na wartość wskaźnika M równą 0 dla wskazanego obszaru nie będą realizowane działania naprawcze. Na etapie sporządzenia kolejnej Mapy akustycznej i Programu zweryfikowana zostanie potrzeba realizacji zabezpieczeń akustycznych.
123.	Mieszkaniec ul. Tynieckiej 75	Wniosek dotyczy ograniczenia uciążliwości akustycznych od ul. Tynieckiej w rejonie budynku przy ul. Tynieckiej 75.	Wniosek uwzględniono częściowo – z uwagi na wartość wskaźnika M poniżej 100, dla wskazanego obszaru nie będą realizowane w najbliższych 5 latach (2019-2023 r.) działania krótkoterminowe. Zaproponowano optymalne rozwiązania mające wpływ na poprawę klimatu akustycznego, które będą realizowane w ramach działań średnioterminowych (lata 2024-2028). Na etapie sporządzenia kolejnej Mapy akustycznej i Programu zweryfikowana zostanie potrzeba realizacji zabezpieczeń akustycznych.

124.	Administrator zespołu budynków „Apartamenty Wielicka”	Wniosek dotyczy budowy ekranów akustycznych wzdłuż ul. Wielickiej w rejonie budynków przy ul. Górników 50-58.	Wniosek uwzględniono częściowo – z uwagi na wartość wskaźnika M poniżej 100, dla wskazanego obszaru nie będą realizowane w najbliższych 5 latach (2019-2023 r.) działania krótkoterminowe. Zamiast ekranów akustycznych zaproponowano inne (optymalne) rozwiązania mające wpływ na poprawę klimatu akustycznego, które będą realizowane w ramach działań długoterminowych (po roku 2028). Na etapie sporządzenia kolejnej Mapy akustycznej i Programu zweryfikowana zostanie potrzeba realizacji zabezpieczeń akustycznych.
125.	Mieszkaniec ul. Kalwaryjskiej 92	Wniosek dotyczy ograniczenia uciążliwości od hałasu tramwajowego (dźwięk związany z przejazdem tramwaju po łuku) w rejonie budynku przy ul. Kalwaryjskiej 92.	Wniosku nie uwzględniono – z uwagi na wartość wskaźnika M równą 0 dla wskazanego obszaru nie będą realizowane działania naprawcze. Na etapie sporządzenia kolejnej Mapy akustycznej i Programu zweryfikowana zostanie potrzeba realizacji zabezpieczeń akustycznych.
126.	Radny Miasta Krakowa	Wniosek dotyczy uciążliwości hałasu komunikacyjnego od autostrady A4 na odcinku pomiędzy ul. Tuchowską a ul. Niebieską.	Wniosek uwzględniono częściowo – z uwagi na wartość wskaźnika M poniżej 100, dla wskazanego obszaru nie będą realizowane w najbliższych 5 latach (2019-2023 r.) działania krótkoterminowe. Zaproponowano optymalne rozwiązania mające wpływ na poprawę klimatu akustycznego, które będą realizowane w ramach działań długoterminowych (po roku 2028). Na etapie sporządzenia kolejnej Mapy akustycznej i Programu zweryfikowana zostanie potrzeba realizacji zabezpieczeń akustycznych.

127.	Mieszkaniec ul. Sapalskiego 39B	Wniosek dotyczy budowy ekranów akustycznych na odcinku autostrady A4 pomiędzy węzłem Sidzina i Zakopianka w rejonie ul. Sapalskiego.	Wniosek uwzględniono częściowo – z uwagi na wartość wskaźnika M poniżej 100, dla wskazanego obszaru nie będą realizowane w najbliższych 5 latach (2019-2023 r.) działania krótkoterminowe. Zaproponowano optymalne rozwiązania mające wpływ na poprawę klimatu akustycznego, które będą realizowane w ramach działań długoterminowych (po roku 2028). Na etapie sporządzenia kolejnej Mapy akustycznej i Programu zweryfikowana zostanie potrzeba realizacji zabezpieczeń akustycznych.
128.	Radny Miasta Krakowa	Wniosek dotyczy ochrony Al. Słowackiego i Al. Mickiewicza.	Wniosek uwzględniono częściowo – z uwagi na wartość wskaźnika M poniżej 100, dla wskazanego obszaru nie będą realizowane w najbliższych 5 latach (2019-2023 r.) działania krótkoterminowe. Zaproponowano optymalne rozwiązania mające wpływ na poprawę klimatu akustycznego, które będą realizowane w ramach działań długoterminowych (po roku 2028). Na etapie sporządzenia kolejnej Mapy akustycznej i Programu zweryfikowana zostanie potrzeba realizacji zabezpieczeń akustycznych.
129.	Biuro Kontroli (mieszkaniec)	Wniosek dotyczy oddziaływania ruchu kołowego w rejonie ul. Mackiewicza - ograniczenia tonażu, prędkości oraz możliwości wymiany nawierzchni w rejonie budynku przy ul. Mackiewicza 7.	Wniosku nie uwzględniono – z uwagi na wartość wskaźnika M równą 0 dla wskazanego obszaru nie będą realizowane działania naprawcze. Na etapie sporządzenia kolejnej Mapy akustycznej i Programu zweryfikowana zostanie potrzeba realizacji zabezpieczeń akustycznych.

130.	Mieszkaniec Krakowa	Wniosek dotyczy uciążliwości komunikacyjnych w rejonie al. Jana Pawła II na odcinku Pl. Centralny – os. Kolorowe.	Wniosek uwzględniono częściowo – z uwagi na wartość wskaźnika M powyżej 100, dla wskazanego obszaru będą realizowane w najbliższych 5 latach (2019-2023 r.) działania krótkoterminowe. Zaproponowano optymalne rozwiązania mające wpływ na poprawę klimatu akustycznego.
131.	Mieszkaniec ul. Olszanickiej 17	Wniosek dotyczy wykonania modernizacji nawierzchni w rejonie przystanku MPK (przystanek na żądanie przy ul. Raczkiewicza) oraz budowy ekranu akustycznego w rejonie budynku przy ul. Olszanickiej 17.	Wniosek uwzględniono częściowo – z uwagi na wartość wskaźnika M poniżej 100, dla wskazanego obszaru nie będą realizowane w najbliższych 5 latach (2019-2023 r.) działania krótkoterminowe. Zaproponowano optymalne rozwiązania mające wpływ na poprawę klimatu akustycznego, które będą realizowane w ramach działań długoterminowych (po roku 2028). Na etapie sporządzenia kolejnej Mapy akustycznej i Programu zweryfikowana zostanie potrzeba realizacji zabezpieczeń akustycznych.
132.	Radny Miasta Krakowa	Wniosek dotyczy budowy ekranów akustycznych na ul. Meissnera na wysokości budynku przy ul. Fiołkowej 12.	Wniosku nie analizowano – w ramach inwestycji „Budowa linii tramwajowej KST etap IV (ul. Meissnera - Mistrzejowice) przebiegającej wzdłuż ul. Meissnera, Młyńskiej, Lublańskiej, Dobrego Pasterza, Krzesławickiej, Bohomolca i Jancarza w Krakowie” planowana jest realizacja ekranów akustycznych mających na celu ochronę budynku nr 12 przy ul. Fiołkowej.

133.	Mieszkaniec ul. Okulickiego 59	Wniosek dotyczy budowy ekranów akustycznych w rejonie budynku przy ul. Okulickiego 59.	Wniosek uwzględniono częściowo – z uwagi na wartość wskaźnika M poniżej 100, dla wskazanego obszaru nie będą realizowane w najbliższych 5 latach (2019-2023 r.) działania krótkoterminowe. Zamiast ekranów akustycznych zaproponowano inne (optymalne) rozwiązania mające wpływ na poprawę klimatu akustycznego, które będą realizowane w ramach działań długoterminowych (po roku 2028). Na etapie sporządzenia kolejnej Mapy akustycznej i Programu zweryfikowana zostanie potrzeba realizacji zabezpieczeń akustycznych.
134.	Mieszkaniec ul. Teligi 22	Wniosek dotyczy budowy ekranów akustycznych w rejonie budynku przy ul. Teligi 22.	Wniosek uwzględniono częściowo – z uwagi na wartość wskaźnika M poniżej 100, dla wskazanego obszaru nie będą realizowane w najbliższych 5 latach (2019-2023 r.) działania krótkoterminowe. Zamiast ekranów akustycznych zaproponowano inne (optymalne) rozwiązania mające wpływ na poprawę klimatu akustycznego, które będą realizowane w ramach działań długoterminowych (po roku 2028). Na etapie sporządzenia kolejnej Mapy akustycznej i Programu zweryfikowana zostanie potrzeba realizacji zabezpieczeń akustycznych.
135.	Mieszkaniec ul. Bohomolca 3	Wniosek dotyczy ograniczenia uciążliwości akustycznych od ul. Dobrego Pasterza i ul. Bohomolca w rejonie budynku przy ul. Bohomolca 3.	Zabezpieczenia akustyczne zrealizowano (w ramach budowy Centrum Handlowego Serenada)

136.	Mieszkańcy ul. Lublańskiej 14	Wniosek dotyczy wymiany ekranów akustycznych na ekrany o lepszych parametrach w rejonie budynku przy ul. Lublańskiej 14.	Wniosek uwzględniono częściowo – z uwagi na wartość wskaźnika M poniżej 100, dla wskazanego obszaru nie będą realizowane w najbliższych 5 latach (2019-2023 r.) działania krótkoterminowe. Zaproponowano optymalne rozwiązania mające wpływ na poprawę klimatu akustycznego, które będą realizowane w ramach działań długoterminowych (po roku 2028). Na etapie sporządzenia kolejnej Mapy akustycznej i Programu zweryfikowana zostanie potrzeba realizacji zabezpieczeń akustycznych.
137.	Mieszkaniec ul. Pańskiej 20	Wniosek dotyczy budowy ekranów akustycznych na ul. Kamieńskiego, na wysokości budynku przy ul. Pańskiej 20.	Wniosek uwzględniono częściowo – z uwagi na wartość wskaźnika M poniżej 100, dla wskazanego obszaru nie będą realizowane w najbliższych 5 latach (2019-2023 r.) działania krótkoterminowe. Zamiast ekranów akustycznych zaproponowano inne (optymalne) rozwiązania mające wpływ na poprawę klimatu akustycznego, które będą realizowane w ramach działań długoterminowych (po roku 2028). Na etapie sporządzenia kolejnej Mapy akustycznej i Programu zweryfikowana zostanie potrzeba realizacji zabezpieczeń akustycznych.
138.	Mieszkaniec ul. Monte Cassino	Wniosek dotyczy ograniczenia uciążliwości od linii tramwajowej w rejonie ul. Monte Cassino.	Wniosku nie uwzględniono – z uwagi na wartość wskaźnika M równą 0 dla wskazanego obszaru nie będą realizowane działania naprawcze. Na etapie sporządzenia kolejnej Mapy akustycznej i Programu zweryfikowana zostanie potrzeba realizacji zabezpieczeń akustycznych.

139.	NCC Nieruchomości Sp. z o.o. Oddział w Krakowie	Wniosek dotyczy ograniczenia uciążliwości akustycznych od linii kolejowej w rejonie ul. Radzikowskiego, w sąsiedztwie budynku nr 106.	Wniosku nie uwzględniono – z uwagi na wartość wskaźnika M równą 0 dla wskazanego obszaru nie będą realizowane działania naprawcze. Na etapie sporządzenia kolejnej Mapy akustycznej i Programu zweryfikowana zostanie potrzeba realizacji zabezpieczeń akustycznych.
140.	Mieszkaniec ul. Radzikowskiego	Wniosek dotyczy budowy ekranów akustycznych ograniczających hałas od linii kolejowej w rejonie budynków przy ul. Radzikowskiego.	Wniosku nie uwzględniono – z uwagi na wartość wskaźnika M równą 0 dla wskazanego obszaru nie będą realizowane działania naprawcze. Na etapie sporządzenia kolejnej Mapy akustycznej i Programu zweryfikowana zostanie potrzeba realizacji zabezpieczeń akustycznych.
141.	Mieszkaniec ul. T. Stryjeńskiego 17	Wniosek dotyczy budowy ekranów akustycznych w rejonie budynków przy ul. Stryjeńskiego.	Wniosek uwzględniono częściowo – z uwagi na wartość wskaźnika M poniżej 100, dla wskazanego obszaru nie będą realizowane w najbliższych 5 latach (2019-2023 r.) działania krótkoterminowe. Zaproponowano optymalne rozwiązania mające wpływ na poprawę klimatu akustycznego, które będą realizowane w ramach działań długoterminowych (po roku 2028). Na etapie sporządzenia kolejnej Mapy akustycznej i Programu zweryfikowana zostanie potrzeba realizacji zabezpieczeń akustycznych.

142.	Mieszkaniec Krakowa	Wniosek dotyczy przedłużenia ekranu akustycznego w rejonie budynku nr 13L przy Bednarskiej.	Wniosek uwzględniono częściowo – z uwagi na wartość wskaźnika M poniżej 100, dla wskazanego obszaru nie będą realizowane w najbliższych 5 latach (2019-2023 r.) działania krótkoterminowe. Zaproponowano optymalne rozwiązania mające wpływ na poprawę klimatu akustycznego, które będą realizowane w ramach działań długoterminowych (po roku 2028). Na etapie sporządzenia kolejnej Mapy akustycznej i Programu zweryfikowana zostanie potrzeba realizacji zabezpieczeń akustycznych.
143.	Zarząd Dzielnicy XIV Czyżyny	Wniosek dotyczy budowy ekranów akustycznych w rejonie skrzyżowania ul. Nowohuckiej i Al. Pokoju – dot. budynków nr 2A, 2B, 2C przy ul. Wysockiej oraz nr 87 i 89 przy Al. Pokoju.	Wniosek uwzględniono częściowo – z uwagi na wartość wskaźnika M poniżej 100, dla wskazanego obszaru nie będą realizowane w najbliższych 5 latach (2019-2023 r.) działania krótkoterminowe. Zamiast ekranów akustycznych zaproponowano inne (optymalne) rozwiązania mające wpływ na poprawę klimatu akustycznego, które będą realizowane w ramach działań długoterminowych (po roku 2028). Na etapie sporządzenia kolejnej Mapy akustycznej i Programu zweryfikowana zostanie potrzeba realizacji zabezpieczeń akustycznych.
144.	ZIKiT (w związku z pismem mieszkańców Osiedla Akademickiego)	Wniosek dotyczy ujęcia rejonu ul. Skarżyńskiego w Programie ochrony środowiska przed hałasem dla Miasta Krakowa.	Wniosek uwzględniono częściowo – z uwagi na wartość wskaźnika M poniżej 100, dla wskazanego obszaru nie będą realizowane w najbliższych 5 latach (2019-2023 r.) działania krótkoterminowe. Zaproponowano optymalne rozwiązania mające wpływ na poprawę klimatu akustycznego, które będą realizowane w ramach działań długoterminowych (po roku 2028). Na etapie sporządzenia kolejnej Mapy akustycznej i Programu zweryfikowana zostanie potrzeba realizacji zabezpieczeń akustycznych.

145.	Spółdzielnia Mieszkaniowa Jednoobiektowa HIPODOM	Wniosek dotyczy poziomu hałasu w rejonie budynku przy ul. Mogilskiej 121.	Wniosek uwzględniono częściowo – z uwagi na wartość wskaźnika M poniżej 100, dla wskazanego obszaru nie będą realizowane w najbliższych 5 latach (2019-2023 r.) działania krótkoterminowe. Zaproponowano optymalne rozwiązania mające wpływ na poprawę klimatu akustycznego, które będą realizowane w ramach działań długoterminowych (po roku 2028). Na etapie sporządzenia kolejnej Mapy akustycznej i Programu zweryfikowana zostanie potrzeba realizacji zabezpieczeń akustycznych.
146.	Zarząd Dzielnicy IV	Wniosek dotyczy wykonania pomiarów poziomu hałasu, w związku ze skargami mieszkańców dot. wzrostu natężenia hałasu w rejonie budynków nr 4, 6 i 18 przy ul. Pachońskiego.	Wniosek uwzględniono częściowo – zadanie zostanie zrealizowane w ramach działań krótkoterminowych tj. w latach 2019-2023. Zaproponowano optymalne rozwiązania mające wpływ na poprawę klimatu akustycznego.
147.	Radny Miasta Krakowa	Wniosek dotyczy ponownego przeanalizowania możliwości zabezpieczenia rejonu ul. Combrowej przed hałasem i drganiami (hałas od ul. Lublańskiej). Prośba o wskazanie alternatywnych źródeł redukcji hałasu w powyższym rejonie z uwagi na wykluczenie możliwości zamknięcia (przez mieszk. Czerwonego Prądnika) połączenia ul. Combrowej z ul. Lublańską.	Wniosek uwzględniono częściowo – z uwagi na wartość wskaźnika M poniżej 100, dla wskazanego obszaru nie będą realizowane w najbliższych 5 latach (2019-2023 r.) działania krótkoterminowe. Zaproponowano optymalne rozwiązania mające wpływ na poprawę klimatu akustycznego, które będą realizowane w ramach działań długoterminowych (po roku 2028). Na etapie sporządzenia kolejnej Mapy akustycznej i Programu zweryfikowana zostanie potrzeba realizacji zabezpieczeń akustycznych.

7. Podsumowanie konsultacji społecznych

Spośród przedstawionych powyżej postulatów, wniosków i zgłoszeń dużą część udało się uwzględnić i zaproponować konkretne rozwiązania. Pozostałe, odrzucone postulaty nie spełniały podstawowych założeń programu. Jednym z nich był wskaźnik M (charakteryzujący wielkość przekroczenia dopuszczalnego poziomu hałasu oraz liczbę mieszkańców na danym terenie) – wskaźnik, który warunkował objęcie danego obszaru Programem. Wartość wskaźnika M dla „Programu ochrony środowiska przed hałasem dla Miasta Krakowa na lata 2019-2023” została określona na 75 (wartość 75-100 priorytet średni, wartość powyżej 100 priorytet wysoki). Wszystkie obszary, dla których wartość wskaźnika była większa od 100 zostały zakwalifikowane do działań krótkoterminowych (zadania planowane w latach 2019 – 2023). Obszary, dla których wartość wskaźnika M nie przekroczyła 100, zostały wpisane w działania średnioterminowe (wartość wskaźnika M w zakresie 75-100) oraz długoterminowe (wartość wskaźnika M w zakresie 0-75) – powinny one stanowić „listę rezerwową” dla działań krótkookresowych i w sytuacji zaistniałych rezerw finansowych w budżecie Miasta Krakowa należy dążyć do ich realizacji w terminie wcześniejszym, czyli w okresie obowiązywania przedmiotowego Programu (w latach 2019-2023). Dla obszarów, na których wartość wskaźnika M była równa 0, nie zaproponowano działań naprawczych (ochrona takich terenów wykracza poza zakres Programu).

ZAŁĄCZNIK 1. PROTOKOŁY ZE SPOTKAŃ KONSULTACYJNYCH

PROTOKÓŁ

ze spotkania konsultacyjnego w sprawie projektu
„Programu ochrony środowiska przed hałasem dla Miasta Krakowa na lata 2019-2023”

W dniu 15 czerwca 2018 r. roku o godz. 16.00, w Miejskim Centrum Dialogu przy ul. Brackiej 10 odbyło się spotkanie konsultacyjne, w sprawie projektu „Programu ochrony środowiska przed hałasem dla Miasta Krakowa na lata 2019-2023”. Spotkanie zostało zorganizowane dla mieszkańców obszarów Śródmieście i Krowodrze, dzielnice: I, II, III, IV, V, VI, VII.

W spotkaniu uczestniczyli przedstawiciele Urzędu Miasta Krakowa (Wydziału Kształtowania Środowiska):

- Ewa Olszowska-Dej,
- Sabina Ziobro-Szczerba,
- Ireneusz Górny,

oraz firmy EKKOM Sp. z o.o. (przygotowującej Program):

- Maciej Hałucha.

Z uwagi na brak mieszkańców oraz radnych dzielnic: I, II, III, IV, V, VI, VII na spotkaniu nie dokonano prezentacji Programu

Lista osób obecnych na spotkaniu konsultacyjnym – 15 czerwca 2018 r:

Kraków, dnia 15 czerwca 2018 r.

LISTA OBECNOŚCI

ZE SPOTKANIA KONSULTACYJNEGO W SPRAWIE PROGRAMU OCHRONY ŚRODOWISKA PRZED HAŁASEM DLA MIASTA KRAKOWA

Lp.	Imię i Nazwisko	Instytucja / Adres Zamieszkania	Podpis
1.	Ewa Olszowska-Dej	UMK-WS	
2.	Sabina Ziobro-Szczerba	UMK-WS	
3.	Ireneusz Górny	UMK-WS	
4.	Maciej Hałucha	EKKOM Sp 2000	

PROTOKÓŁ

ze spotkania konsultacyjnego w sprawie projektu „Programu ochrony środowiska przed hałasem dla Miasta Krakowa na lata 2019-2023”

W dniu 21 czerwca 2018 r. roku o godz. 16.00, w Miejskim Centrum Dialogu przy ul. Brackiej 10 odbyło się spotkanie konsultacyjne, w sprawie projektu „Programu ochrony środowiska przed hałasem dla Miasta Krakowa na lata 2019-2023”. Spotkanie zostało zorganizowane dla mieszkańców obszarów Nowa Huta i Podgórze, dzielnice: VIII, IX, X, XI, XII, XIII, XIV, XV, XVI, XVII, XVIII.

W spotkaniu uczestniczyli przedstawiciele Urzędu Miasta Krakowa (Wydziału Kształtowania Środowiska):

- Sabina Ziobro-Szczerba,
- Ireneusz Górny,

oraz firmy EKKOM Sp. z o.o. (przygotowującej Program):

- Maciej Hałucha.

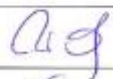

Z uwagi na brak mieszkańców oraz radnych dzielnic: VIII, IX, X, XI, XII, XIII, XIV, XV, XVI, XVII, XVIII na spotkaniu nie dokonano prezentacji Programu

Lista osób obecnych na spotkaniu konsultacyjnym – 21 czerwca 2018 r:

Kraków, dnia 21 czerwca 2018 r.

LISTA OBECNOŚCI

ZE SPOTKANIA W SPRAWIE PROGRAMU OCHRONY ŚRODOWISKA PRZED HAŁASEM DLA MIASTA KRAKOWA

Lp.	Imię i Nazwisko	Instytucja / Adres Zamieszkania	Podpis
1.	S. Ziobro-Szczerba	WS UMie	
2.	Ireneusz Górny	WS UMK	

PROTOKÓŁ

ze spotkania konsultacyjnego w sprawie projektu **„Programu ochrony środowiska przed hałasem dla Miasta Krakowa na lata 2019-2023”**

W dniu 19 czerwca 2018 r. o godz. 12.00 w siedzibie Urzędu Miasta Krakowa odbyło się spotkanie konsultacyjne w sprawie „Programu ochrony środowiska przed hałasem dla Miasta Krakowa na lata 2019-2023”. Na spotkaniu obecni byli przedstawiciele m.in. Urzędu Miasta Krakowa (w tym Z-ca Prezydenta Miasta Krakowa), Generalnej Dyrekcji Dróg Krajowych i Autostrad Oddział w Krakowie, Zarządu Infrastruktury Komunalnej i Transportu w Krakowie, Wojewódzkiego Inspektoratu Ochrony Środowiska w Krakowie (lista poniżej).

Na spotkaniu przedstawiciel firmy EKKOM Pan Maciej Hałucha zaprezentował Programu omawiając w szczególności:

- Podstawy prawne wykonania Programu ochrony środowiska przed hałasem;
- Poziomy dopuszczalne hałasu w środowisku dla dróg i linii kolejowych;
- Poziomy dopuszczalne hałasu w środowisku dla pozostałych obiektów i działalności będącej źródłem hałasu;
- Główne źródła hałasu w mieście;
- Wykonane na potrzeby Mapy akustycznej Miasta Krakowa pomiary hałasu: drogowego, kolejowego, tramwajowego i przemysłowego;
- Zestawienie liczby osób narażonych na oddziaływanie hałasu drogowego, kolejowego, tramwajowego i przemysłowego;
- Definicja wskaźnika M;
- Działania naprawcze proponowane w Programie;
- Działania krótkoterminowe.

Po prezentacji Programu odbyła się rozmowa nt. poszczególnych zapisów zawartych w dokumencie. Najpierw odniesiono się do wykonanej w 2017 r. Mapy akustycznej Miasta Krakowa oraz wytłumaczono, w jaki sposób oblicza się wskaźnik M. Poruszono także następujące kwestie (wybrane przykłady):

- W jaki sposób pozyskano dane dotyczące hałasu lotniczego?
- Jakie środki zostały wskazane jako skuteczne w Programie i czy uwzględniono planowanie przestrzenne?
- Czy zieleni została uwzględniona jako czynnik ochrony środowiska przed hałasem?
- Czy zwrócono uwagę na konieczność egzekwowania ograniczenia prędkości przez policję?
- Czy wśród działań uwzględniono edukację społeczną?

Lista osób obecnych na spotkaniu konsultacyjnym – 19 czerwca 2018 r:

Kraków, dnia 19 czerwca 2018 r.

LISTA OBECNOŚCI

**ZE SPOTKANIA W SPRAWIE PROGRAMU OCHRONY ŚRODOWISKA PRZED HAŁASEM
DLA MIASTA KRAKOWA**

Lp.	Imię i Nazwisko	Instytucja / Adres Zamieszkania	Podpis
1.	S. Bobro - Kruczek	WS UMK	[Podpis]
2.	Krzysztof Górnyc	WS- UMK	[Podpis]
3.	Ewelina Gorgue	WS- UMK	[Podpis]
4.	J. Góba- Szlachta	GDDK. A o/KR	[Podpis]
5.	Nginedi Alabe	GDDK. A o/KR	[Podpis]
6.	Pauline Zuchica	MIOS Kraków	[Podpis]
7.	MACIUSZ HAJDUCHA	ELKOM	[Podpis]
8.	Janusz Górnyc	MPK S. A. Kraków	[Podpis]
9.	Justyna Wąsik - Korymb	UMK AU	[Podpis]
10.	Włodzisław Zaleski	GK- UMK	[Podpis]
11.	Martha Słaby	VMK - WR	[Podpis]
12.	Paweł Młocki	BP VMK	[Podpis]
13.	Piotr Jędr	ZIKiT	[Podpis]
14.	Łukasz Pawlik	22M w Krakowie	[Podpis]
15.	Tomasz Zurek	WRD KMP Kraków	[Podpis]
16.	Witold Piwno	WRD KMP Kraków	[Podpis]
17.	Margdalena Karolczyk	ZIKiT Kraków	[Podpis]
18.	Ena Olszowska - Dej	VMK WS	[Podpis]
19.	Agnieszka Kosak	Ekhan	[Podpis]