

**MIEJSCOWY PLAN ZAGOSPODAROWANIA PRZESTRZENNEGO  
„DLA WYBRANYCH OBSZARÓW PRZYRODNICZYCH  
MIASTA KRAKOWA”- ETAP A  
OBSZAR Nr 12**





**RYSunEK PLANU**

Załącznik Nr 1 do Uchwały Nr CIX/2894/18 Rady Miasta Krakowa z dnia 12 września 2018 r.









**ELEMENTY USTALEŃ PLANU:**

-  granica obszaru objętego planem - etap A
-  granica pomiędzy obszarami w ramach etapu A
-  linie rozgraniczające

**PRZEZNACZENIA TERENÓW:**

-  **ZPb** Tereny zieleni urządzonej (12.ZPb.1-12.ZPb.2)
-  **ZW** Tereny zieleni na obwałowaniach (12.ZW.1)
-  **ZWs/ZZ** Tereny zieleni nadrzecznej w obszarze szczególnego zagrożenia powodzią (12.ZWs/ZZ.1-12.ZWs/ZZ.2)
-  **WS** Tereny wód powierzchniowych (12.WS.1)

**ELEMENTY INFORMACYJNE NIE STANOWIĄCE USTALEŃ PLANU:**

-  **12.E-1** obszar ujęty w gminnej ewidencji zabytków (12.E-1)
-  granica strefy ochronnej ujęcia wód powierzchniowych z rzeki Rudawy - teren ochrony pośredniej
-  granica strefy ochronnej ujęcia wód powierzchniowych z rzeki Rudawy - teren ochrony bezpośredniej
-  granica strefy 100 m od linii brzegu rzeki Rudawy oraz stawów pomiędzy Mydlnikami i Szczyglicami
-  granica obszaru szczególnego zagrożenia powodzią obejmującego tereny, na których prawdopodobieństwo wystąpienia powodzi wynosi raz na 100 lat (Q1%) - na podstawie opracowania „Wieloletni program inwestycyjny wraz z opracowaniem strategicznej oceny oddziaływania na środowisko dla cieków aglomeracji krakowskiej z wyłączeniem rzeki Wisły”
-  **C** obszar ograniczonego użytkowania lotniska Kraków-Balice (strefa C)
-  **eeeeee** przebieg głównych tras rowerowych układu miejskiego (wg Studium)
-  granica udokumentowanego Głównego Zbiornika Wód Podziemnych 450 Dolina rzeki Wisła (Kraków)

Cały obszar nr 12 znajduje się w:  
-otulinie Bielańsko-Tynieckiego Parku Krajobrazowego

25 0 50m

skala 1:1000

URZĄD MIASTA KRAKOWA  
BIURO PLANOWANIA PRZESTRZENNEGO

Kraków

