




**MIEJSCOWY PLAN ZAGOSPODAROWANIA PRZESTRZENNEGO
„DLA WYBRANYCH OBSZARÓW PRZYRODNICZYCH
MIASTA KRAKOWA”- ETAP A
OBSZAR Nr 59**

RYSUNEK PLANU
Załącznik Nr 1 do Uchwały Nr CIX/2894/18 Rady Miasta Krakowa z dnia 12 września 2018 r.








ELEMENTY USTALEŃ PLANU:

-  granica obszaru objętego planem - etap A
-  linie rozgraniczające

PRZEZNACZENIA TERENÓW:

-  **ZPb** Tereny zieleni urządzonej (59.ZPb.1-59.ZPb.3)
-  **ZD** Tereny ogrodów działkowych (59.ZD.1-59.ZD.2)
-  **WS** Tereny wód powierzchniowych śródlądowych (59.WS.1-59.WS.3)
-  **KDZ** Teren drogi publicznej klasy zbiorczej (59.KDZ.1)
-  **KDD** Tereny czołg publicznych klasy dojazdowej (59.KDD.1-59.KDD.2)
-  **KDW** Teren drogi wewnętrznej (59.KDW.1)
-  **KDX** Tereny ciągów pieszo-rowerowych (59.KDX.1-59.KDX.2)

ELEMENTY INFORMACYJNE NIE STANOWIĄCE USTALEŃ PLANU:

-  granica obszaru szczególnego zagrożenia powodzi obejmującego tereny, na których prawdopodobieństwo wystąpienia powodzi wynosi raz na 100 lat (Q1%) - na podstawie map zagrożenia powodziowego
-  granica zagrożenia powodzi obejmującego tereny, na których prawdopodobieństwo wystąpienia powodzi jest średnie i wynosi raz na 100 lat (Q1%) - na podstawie opracowania „Wieloletniowy program inwestycyjny wraz z opracowaniem strategicznej oceny oddziaływania na środowisko dla cieków aglomeracji krakowskiej z wyłączeniem rzeki Wisły”
-  granica obszaru, dla którego prawdopodobieństwo wystąpienia powodzi wynosi raz na 500 lat (Q0,2%) - na podstawie map zagrożenia powodziowego
-  granica pasa o szerokości 50 m, izolującego teren cmentarny
-  granica pasa o szerokości 150 m, izolującego teren cmentarny
-  izolona hałasu drogowego $L_{dn} = 68$ dB wg mapy akustycznej Krakowa z 2017 r.
-  przebieg głównych tras rowerowych układu miejskiego (wg Studium)

Cały obszar nr 59 znajduje się w zasięgu udokumentowanego Głównego Zbiornika Wód Podziemnych 450 - Dolina rzeki Wisła (Kraków)

