











MIEJSCOWY PLAN ZAGOSPODAROWANIA PRZESTRZENNEGO "BIEŃCZYCE - OSIEDLE" OPRACOWANIE EKOFIZJOGRAFICZNE PODSTAWOWE






POŁOŻENIE OBSZARU, GŁÓWNE UWARUNKOWANIA

-  granica obszaru objętego planem
-  ulice o znaczeniu ponadlokalnym
-  granica GZPW 326 (udokumentowany) - Zbiornik Częstochowa
-  orientacyjna granica GZPW 450 (nieudokumentowany) - Zbiornik Dolina Rzeki Wisły






ISTNIEJĄCE ZAINWESTOWANIE I UŻYTKOWANIE TERENU (na podst. Inwentaryzacji urbanistycznej)

-  boiska sportowe
-  tereny komunikacji (w tym drogi, dojazdy, dojścia, parkingi)
-  linie tramwajowe
-  zieleni urzędzona (w tym zieleni przybłokowa, zieleni izolacyjna)
-  zieleni urzędzona - Park Planty Bieńczyckie
-  tereny, na których w wyniku zaniechania użytkowania rozwijają się zbiorowiska roślinności ruderalnej



WARTOŚCI PRZYRODNICZE, KRAJOBRAZOWE I KULTUROWE

-  waloryzacja przyrodnicza na podstawie "Mapy roślinności rzeczywistej Miasta Krakowa ..." [18]
-  obszary o wysokim walorze przyrodniczym
-  granice wpisu do rejestru zabytków układu urbanistycznego dzielnicy Nowa Huta w Krakowie

UWARUNKOWANIA FIZJOGRAFICZNE

-  granica strefy ochrony pośredniej ujęć wód podziemnych
-  zasięg ponadnormatywnego oddziaływania hałasem (LN 50db) od dróg [51]
-  zasięg ponadnormatywnego oddziaływania hałasem (LN 50db) od tramwaju [51]
-  obiekty podlegające ochronie akustycznej
-  otwory badawcze

SYNTEZA WARUNKÓW EKOFIZJOGRAFICZNYCH

-  tereny wskazane do pełnienia funkcji rekreacyjno - wypoczynkowej
-  strefa niewskazana do lokalizacji terenów i obiektów podlegających ochronie akustycznej

