

MIEJSCOWY PLAN ZAGOSPODAROWANIA PRZESTRZENNEGO OBSZARU „FREDRY SZKOŁA”

Edycja: wyłożenie do publicznego wglądu w dniach od 08.01.2019 r. do 05.02.2019 r.

RYSUUNEK PLANU - PROJEKT

Załącznik Nr 1 do Uchwały Nr Rady Miasta Krakowa z dnia

ELEMENTY USTAŁEŃ PLANU:

- granica obszaru objętego planem
linie rozgraniczające
nieprzekraczalna linia zabudowy
strefa zieleni

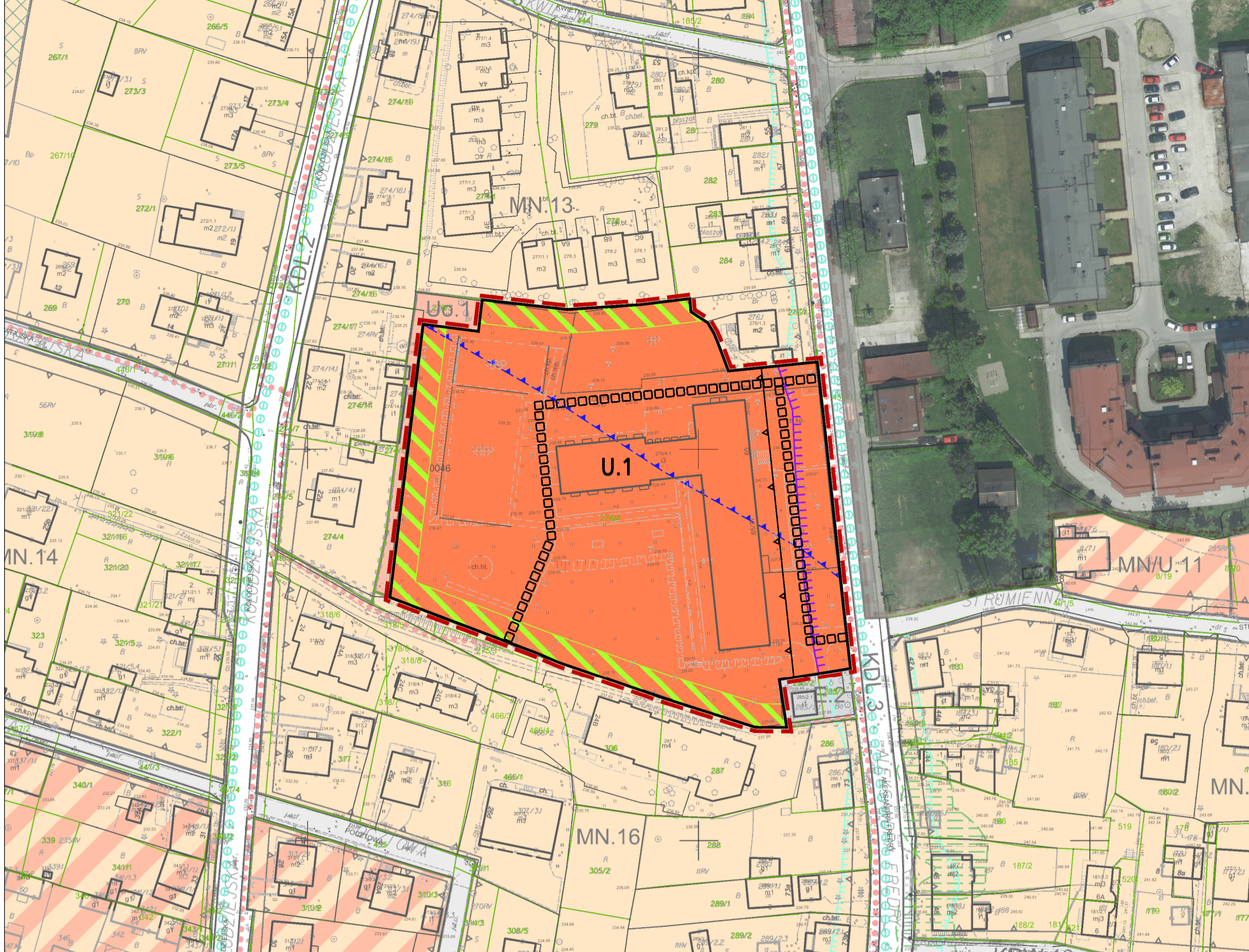
PRZEZNACZENIE TERENU:

- Teren zabudowy usługowej (U.1)

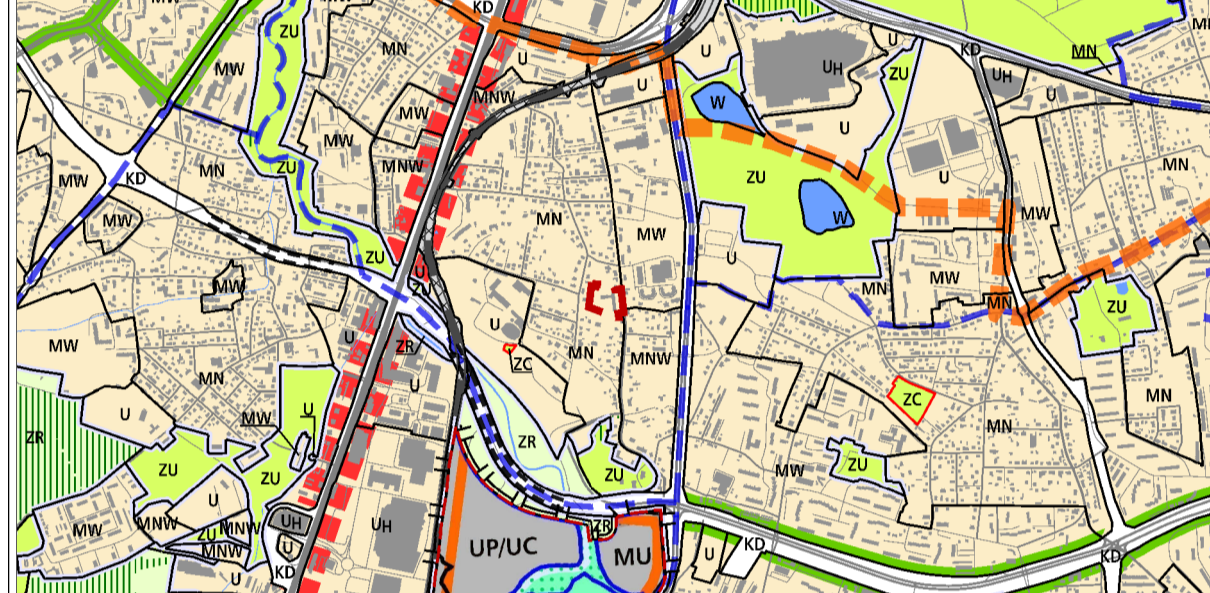
ELEMENTY INFORMACYJNE I UWARUNKOWANIA, NIESTANOWIĄCE USTAŁEŃ PLANU:

- granica potencjalnego obszaru zasobowego ujęcia wód leczniczych 'Misericordia'
zofona hałasu drogowego Lw = 64 dB wg Mapy akustycznej miasta Krakowa z 2017 r.
proponowane powiązania piesze

Table with 3 columns: PRZEZNACZENIE, POWIERZCHNIA [HA], % OGÓLNEJ POWIERZCHNI. Row 1: U.1, 0,97, 100

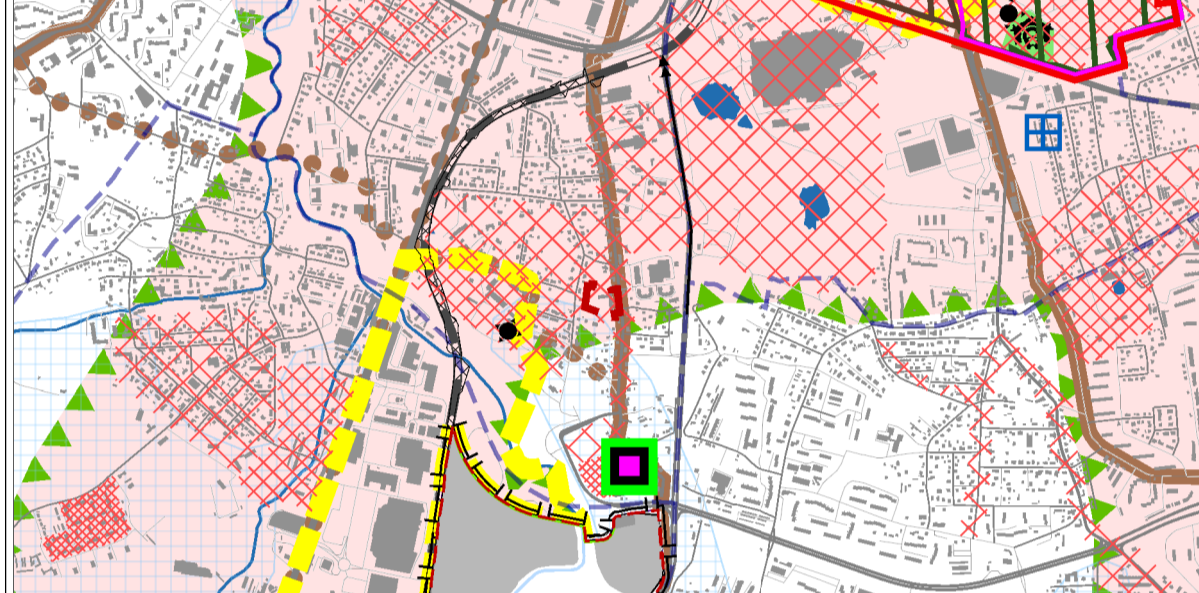


Wyrys ze Studium Uwarunkowań i Kierunków Zagospodarowania Przemianowego Miasta Krakowa z ujednoliconego dokumentu Studium przyjętego 9 lipca 2014r. przez Radę Miasta Krakowa uchwałą Nr CXII/1700/14



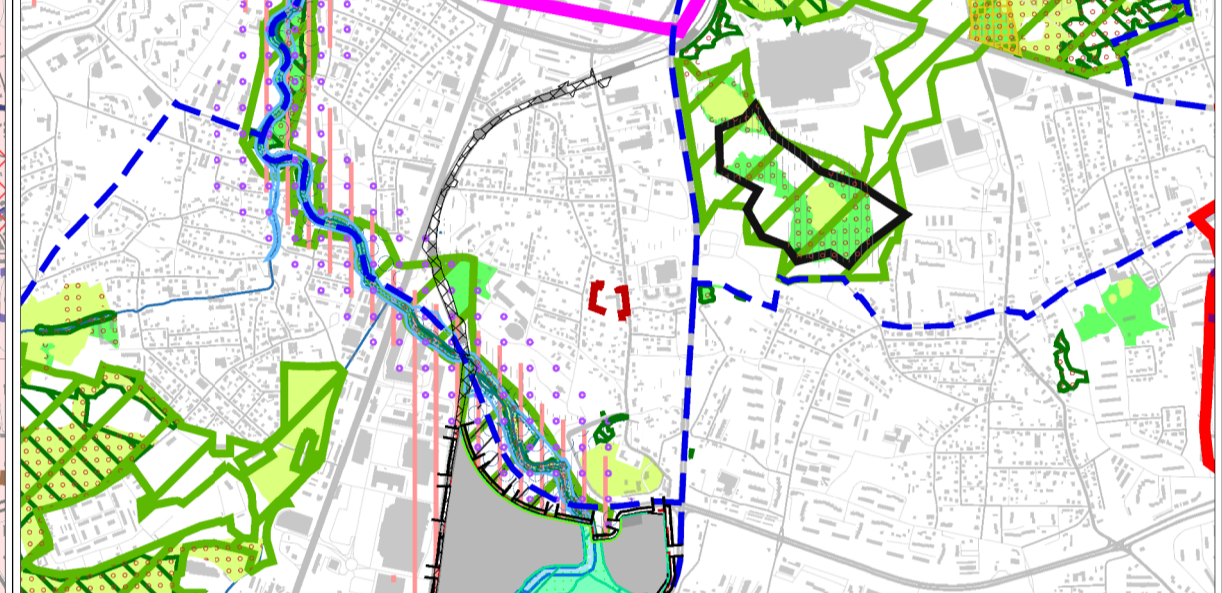
Legend for KIERUNKI ZAGOSPODAROWANIA WYDREBNIANYCH KATEGORII TERENÓW and ELEMENTY KSZTAŁTUJĄCE STRUKTURĘ PRZESTRZENNĄ.

Wyrys ze Studium Uwarunkowań i Kierunków Zagospodarowania Przemianowego Miasta Krakowa z ujednoliconego dokumentu Studium przyjętego 9 lipca 2014r. przez Radę Miasta Krakowa uchwałą Nr CXII/1700/14



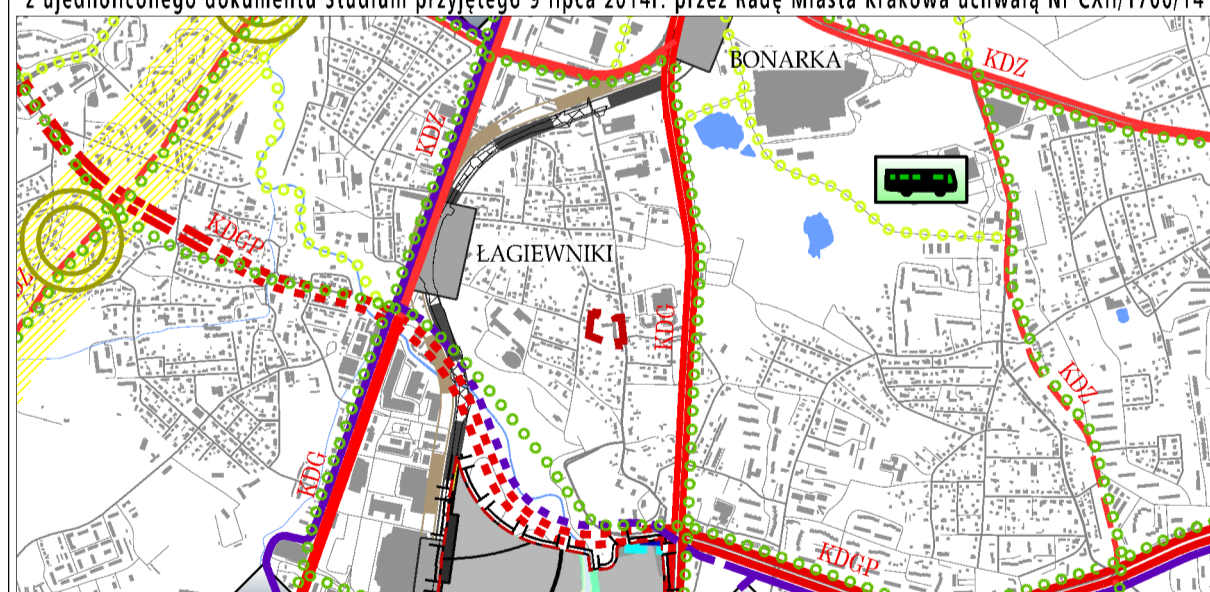
Legend for KIERUNKI OCHRONY I KSZTAŁTOWANIA and ELEMENTY INFORMACYJNE NIESTANOWIĄCE USTAŁEŃ ZMIANY STUDIUM.

Wyrys ze Studium Uwarunkowań i Kierunków Zagospodarowania Przemianowego Miasta Krakowa z ujednoliconego dokumentu Studium przyjętego 9 lipca 2014r. przez Radę Miasta Krakowa uchwałą Nr CXII/1700/14



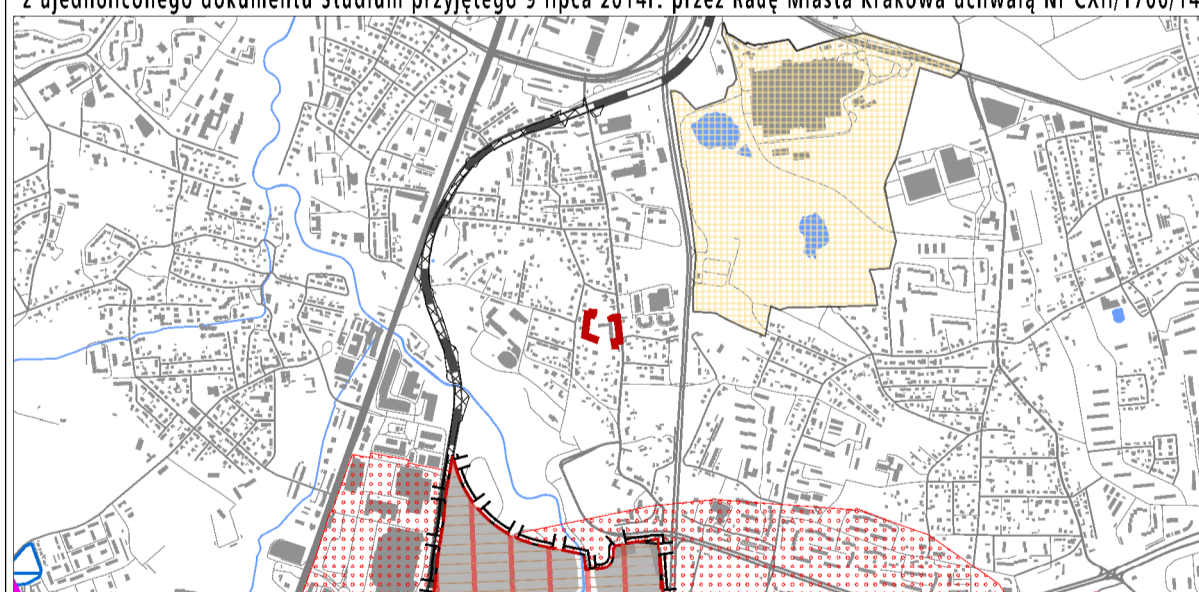
Legend for OCHRONA ZŁOŻ SUDORWÓW I ZASOBÓW WODNYCH and OCHRONA PRZYRODY.

Wyrys ze Studium Uwarunkowań i Kierunków Zagospodarowania Przemianowego Miasta Krakowa z ujednoliconego dokumentu Studium przyjętego 9 lipca 2014r. przez Radę Miasta Krakowa uchwałą Nr CXII/1700/14



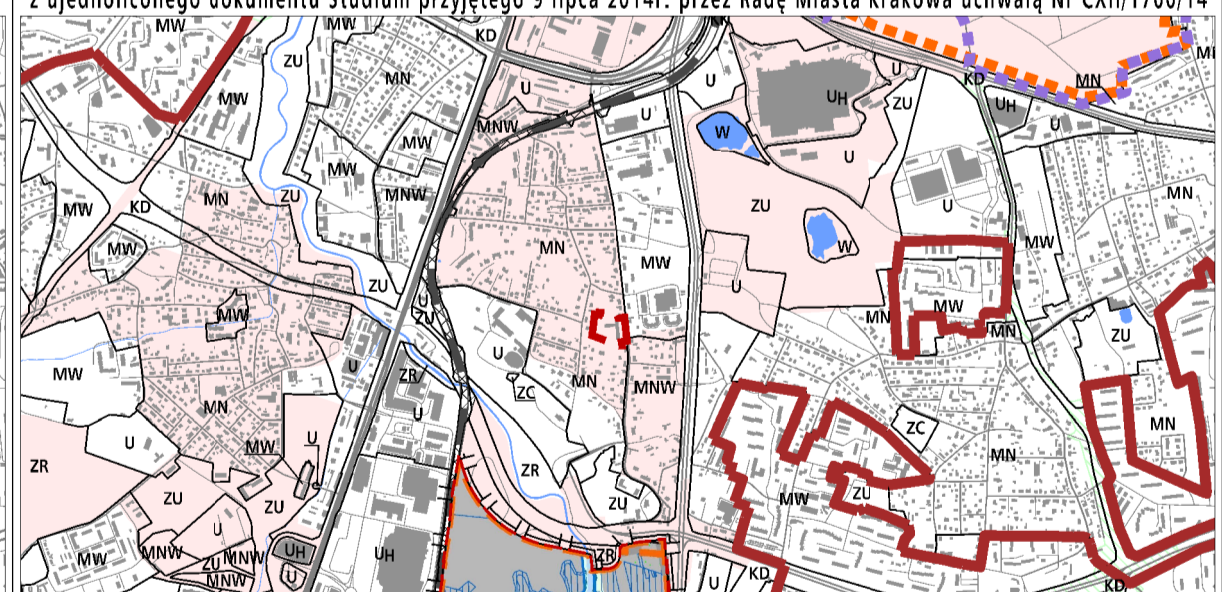
Legend for K1 STRUKTURA PRZESTRZENNA KIERUNKI I ZASADY ROZWOJU and K2 ŚRÓDOWISKO KULTUROWE KIERUNKI I ZASADY OCHRONY I ROZWOJU.

Wyrys ze Studium Uwarunkowań i Kierunków Zagospodarowania Przemianowego Miasta Krakowa z ujednoliconego dokumentu Studium przyjętego 9 lipca 2014r. przez Radę Miasta Krakowa uchwałą Nr CXII/1700/14



Legend for GOSPODARWA ODPADAMI, SYSTEM ODPROWADZANIA ŚCIEKÓW, and SYSTEM ZAPOBATNIENIA W WODĘ.

Wyrys ze Studium Uwarunkowań i Kierunków Zagospodarowania Przemianowego Miasta Krakowa z ujednoliconego dokumentu Studium przyjętego 9 lipca 2014r. przez Radę Miasta Krakowa uchwałą Nr CXII/1700/14



Legend for K3 ŚRÓDOWISKO PRZYRODNICZE KIERUNKI I ZASADY OCHRONY I ROZWOJU and K4 SYSTEMY TRANSPORTU KIERUNKI I ZASADY ROZWOJU.

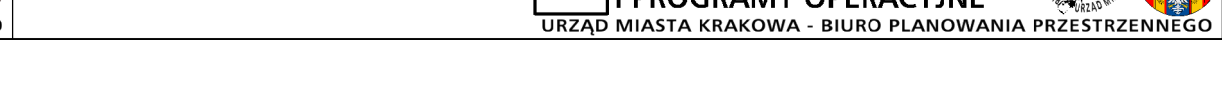
Wyrys ze Studium Uwarunkowań i Kierunków Zagospodarowania Przemianowego Miasta Krakowa z ujednoliconego dokumentu Studium przyjętego 9 lipca 2014r. przez Radę Miasta Krakowa uchwałą Nr CXII/1700/14



Wyrys ze Studium Uwarunkowań i Kierunków Zagospodarowania Przemianowego Miasta Krakowa z ujednoliconego dokumentu Studium przyjętego 9 lipca 2014r. przez Radę Miasta Krakowa uchwałą Nr CXII/1700/14



Wyrys ze Studium Uwarunkowań i Kierunków Zagospodarowania Przemianowego Miasta Krakowa z ujednoliconego dokumentu Studium przyjętego 9 lipca 2014r. przez Radę Miasta Krakowa uchwałą Nr CXII/1700/14



Legend for K5 INFRASTRUKTURA TECHNICZNA I KOMUNALNA KIERUNKI I ZASADY ROZWOJU and K6 PLANOWANIE MIEJSKIE I PROGRAMY OPERACYJNE.