





**RYSUNEK INFRASTRUKTURY TECHNICZNEJ
(GOSPODARKA WODNO-ŚCIEKOWA)
SKALA 1:2 000**

**ZAŁĄCZNIK NR 2
DO UCHWAŁY NR CXI/1118/06
RADY MIASTA KRAKOWA
Z DNIA 7 CZERWCA 2006R.**

**MIEJSCOWY PLAN ZAGOSPODAROWANIA PRZESTRZENNEGO
"OBSZARU SCAŁEN SKOTNIKI" W KRAKOWIE**







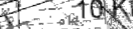
LEGENDA INFRASTRUKTURY TECHNICZNEJ:

-  SIEĆ WODOCIAGOWA W EKSPLOATACJI MPWIK S.A.
-  SIEĆ KANALIZACJI SANITARNEJ W EKSPLOATACJI MPWIK S.A.
-  PROPONOWANA SIEĆ WODOCIAGOWA W EKSPLOATACJI MPWIK S.A.
-  PROPONOWANA SIEĆ KANALIZACJI SANITARNEJ W EKSPLOATACJI MPWIK S.A.

OCZYSZCZALNIA SKOTNIKI

LEGENDA RYSUNKU PLANU:

OBOWIAZUJĄCA TREŚĆ USTALEŃ RYSUNKU PLANU

-  GRANICE OBSZARU OBJĘTEGO PLANEM
-  LINIE ROZGRANICZAJĄCE TERENY O RÓŻNYM PRZEZNACZENIU LUB RÓŻNYCH ZASADACH ZAGOSPODAROWANIA (W TYM GRANICE OBSZARU OBJĘTEGO PLANEM STANOWIĄCE LINIE ROZGRANICZAJĄCE NA OBRZEŻU OPRACOWANIA)
-  1MNs i 2MNs - TERENY ZABUDOWY MIESZKANIOWEJ JEDNORODZINNEJ, NA KTÓRYCH W CAŁOŚCI PRZEPROWADZONO PROCEDURĘ SCAŁENIA I PODZIAŁU NIERUCHOMOŚCI
-  3MN - 5MN i 6MN - TERENY ZABUDOWY MIESZKANIOWEJ JEDNORODZINNEJ
-  6ZO i 7ZO - TERENY NATURALNEJ ZIELENI NIEURZĄDZONEJ (TERENY OTWARTE)
-  8KD(D) i 9KD(D) oraz 9aKD(D) - TERENY DRÓG PUBLICZNYCH - ULICE DOJAZDOWE LUB ICH FRAGMENTY
-  10KDs(D) i 11KDs(D) - TERENY DRÓG PUBLICZNYCH - ULICE DOJAZDOWE USTALONE W WYNIKU SCAŁENIA I PODZIAŁU NIERUCHOMOŚCI

Podkład mapowy został przygotowany z wykorzystaniem urzędowej kopii mapy zasadniczej.

Kopia pierwotnej mapy dla obszaru planu jest przechowywana w Biurze Planowania Przestrzennego Urzędu Miasta Krakowa i posiada poświadczenie zgodności z oryginałem przyjętym do państwowego zasobu geodezyjnego i kartograficznego


BILANS TERENÓW


1MNs	1,67 ha
MN	7,90 ha
ZO	6,41 ha
KD(D)	0,68 ha
KDs(D)	0,27 ha
RAZEM	16,93 ha

uai BIURO PROJEKTOWE
ul. Krakowska 100, 31-111 Kraków
tel. 71 364 42 00, 71 364 42 01
www.uai.pl

MIEJSCOWY PLAN ZAGOSPODAROWANIA PRZESTRZENNEGO "OBSZARU SCAŁEN SKOTNIKI"
RYSUNEK INFRASTRUKTURY TECHNICZNEJ (GOSPODARKA WODNO-ŚCIEKOWA)
SKALA 1:2000

Główny projektant planu: mgr inż. arch. Andrzej Bilski
Projektant infrastruktury technicznej: mgr inż. Halina Dźwiga

 TERENY DLA KTÓRYCH WSA STWIERDZIŁ NIEWAŻNOŚĆ UCHWAŁY NR CXI/1118/06 RMK Z DNIA 7.06.2006 R. WYROKIEM Z DNIA 26.03.2007 R. (wyrok uprawomocnił się 07.12.2007)

 TERENY DLA KTÓRYCH OD DNIA 02.03.2019 R. OBOWIAZUJE MPZP "SKOTNIKI I KOSTRZE - OBSZAR ŁĄKOWY"