

# LISTA PRZEPROWADZONYCH SPOTKAŃ INFORMACYJNYCH I KONSULTACYJNYCH Z MIESZKAŃCAMI










dotyczących wstępnych koncepcji sporządzanych planów miejscowych  
(wg dat - rosnąco)

## UWAGA:

Zamieszczone poniżej **rysunki wstępnych koncepcji planów**, są materiałami sporządzonymi poza procedurą ustawy z dnia 27 marca 2003 r. o planowaniu i zagospodarowaniu przestrzennym, wyłącznie na potrzeby spotkań informacyjno-konsultacyjnych z mieszkańcami, które odbyły się w datach określonych w poniższej liście. W związku z tym, zawarte w przedstawionych koncepcjach ustalenia, **w dalszych etapach prac mogą ulec zmianom.**

Lp.	Data:	NAZWA PLANU miejsce, w którym odbyło się spotkanie	Rysunek wstępnej koncepcji (kliknij w ikonę)
1.	10.03.2015	<b>PARK RUCZAJ - LUBOSTRÓŃ</b> Szkoła Podstawowa Nr 53, ul. Skośna 8, Kraków.	<a href="#">1. jpg</a>
2.	11.03.2015	<b>GRZEGÓRZKI - REJON ULICY SKRZATÓW</b> Szkoła Podstawowa Nr 38, ul. Płk. Francesco Nullo 23, Kraków.	<a href="#">2. jpg</a>
3.	17.03.2015	<b>RYNEK KROWODERSKI</b> Politechnika Krakowska, ul. Podchorążych 1, Kraków.	<a href="#">3. jpg</a>
4.	18.03.2015	<b>TONIE - WSCHÓD</b> Szkoła Podstawowa Nr 67, ul. Kaczorówka 4, Kraków.	<a href="#">4. jpg</a>
5.	18.03.2015	<b>TONIE - ZACHÓD</b> Szkoła Podstawowa Nr 67, ul. Kaczorówka 4, Kraków.	<a href="#">5. jpg</a>
6.	24.03.2015	<b>PRĄDNIK CZERWONY - NACZELNA</b> Szkoła Podstawowa Nr 2, ul. Strzelców 5a, Kraków.	<a href="#">6. jpg</a>
7.	09.04.2015	<b>RONDO OFIAR KATYNIA II</b> <i>(odstąpiony od sporządzenia)</i> Szkoła Podstawowa Nr 50, ul. Katowicka 28, Kraków.	<a href="#">7. jpg</a>
8.	16.04.2015	<b>REJON ULICY RAJSKIEJ</b> Wojewódzka Biblioteka Publiczna w Krakowie, ul. Rajska 1.	<a href="#">8. jpg</a>
9.	23.04.2015	<b>CZYŻYNY - AWF</b> Akademia Wychowania Fizycznego, Aleja Jana Pawła II 78, Kraków.	<a href="#">9. jpg</a>
10.	23.04.2015	<b>LEMA - PARK LOTNIKÓW POLSKICH</b> Akademia Wychowania Fizycznego, Aleja Jana Pawła II 78, Kraków.	<a href="#">10. jpg</a>
11.	23.04.2015	<b>LEMA - STAW DĄBSKI</b> Akademia Wychowania Fizycznego, Aleja Jana Pawła II 78, Kraków.	<a href="#">11. jpg</a>

<b>Lp.</b>	<b>Data:</b>	<b>NAZWA PLANU</b> miejsce, w którym odbyło się spotkanie	<b>Rysunek wstępnej koncepcji</b> (kliknij w ikonę)
12.	28.04.2015	<b>ŁOBZÓW - REJON ULIC ŁOKIETKA I WROCŁAWSKIEJ</b> Urząd Marszałkowski Województwa Małopolskiego, ul. Raclawicka 56.	<a href="#">12. jpg</a>
13.	06.05.2015	<b>BIEŃCZYCE - SZPITAL</b> Szkoła Podstawowa Nr 104, Osiedle Wysokie 7, Kraków.	<a href="#">13. jpg</a>
14.	12.05.2015	<b>MARII DĄBROWSKIEJ - BIEŃCZYCKA</b> Szkoła Podstawowa Nr 104, Osiedle Wysokie 7, Kraków.	<a href="#">14. jpg</a>
15.	21.05.2015	<b>NOWA HUTA PRZYSZŁOŚCI - PRZYŁASEK RUSIECKI</b> Ośrodek Kultury Nowa Huta - Klub Herkules, ul. Gen. Michała Karaszewicza-Tokarzewskiego 29, Kraków.	<a href="#">15. jpg</a>
16.	09.06.2015	<b>BRONOWICE - WESELE</b> Zespół Szkół Budowlanych Nr 1, ul. Szablowskiego 1, Kraków.	<a href="#">16. jpg</a>
17.	16.06.2015	<b>AZORY - PARK</b> Szkoła Podstawowa Nr 113, ul. Stachewicza 33, Kraków.	<a href="#">17. jpg</a>
18.	16.06.2015	<b>AZORY - REJON ULIC: STACHIEWICZA I CZERWIŃSKIEGO</b> Szkoła Podstawowa Nr 113, ul. Stachewicza 33, Kraków.	<a href="#">18. jpg</a>
19.	17.06.2015	<b>PYCHOWICE II</b> Szkoła Podstawowa Nr 62, ul. Ćwikłowa 1, Kraków.	<a href="#">19. jpg</a>
20.	02.07.2015	<b>UGOREK - FIOŁKOWA</b> Szkoła Podstawowa Nr 64, ul. Sadowki 1, Kraków.	<a href="#">20. jpg</a>
21.	15.07.2015	<b>NOWA HUTA PRZYSZŁOŚCI - IGOŁOMSKA POŁUDNIE</b> Ośrodek Kultury Nowa Huta - Klub Herkules, ul. Gen. Michała Karaszewicza-Tokarzewskiego 29, Kraków.	<a href="#">21. jpg</a>
22.	15.07.2015	<b>NOWA HUTA PRZYSZŁOŚCI - IGOŁOMSKA PÓŁNOC</b> Ośrodek Kultury Nowa Huta - Klub Herkules, ul. Gen. Michała Karaszewicza-Tokarzewskiego 29, Kraków.	<a href="#">22. jpg</a>
23.	01.09.2015	<b>MISTRZEJOWICE - KS. KAZIMIERZA JANCARZA</b> Młodzieżowy Dom Kultury, Osiedle Tysiąclecia 15, Kraków.	<a href="#">23. jpg</a>
24.	15.09.2015	<b>STRZELNICA - SIKORNIK</b> Szkoła Podstawowa Nr 72, Aleja Modrzewiowa 23, Kraków.	<a href="#">24. jpg</a>
25.	13.10.2015	<b>KAZIMIERZ</b> Szkoła Podstawowa Nr 11, ul. Miodowa 36, Kraków.	<a href="#">25. jpg</a>
26.	20.10.2015	<b>STRADOM</b> Urząd Miasta Krakowa, Plac Wszystkich Świętych 3-4.	<a href="#">26. jpg</a>

Lp.	Data:	NAZWA PLANU miejsce, w którym odbyło się spotkanie	Rysunek wstępnej koncepcji (kliknij w ikonę)
27.	17.11.2015	<b>REJON ALEI IGNACEGO DASZYŃSKIEGO</b> Zespół Szkół Ogólnokształcących Nr 1, ul. Ks. Blachnickiego, Kraków.	<a href="#">27. </a>
28.	15.12.2015	<b>OSIEDLE KURDWANÓW</b> Gimnazjum Nr 28, ul. Bujaka 15, Kraków.	<a href="#">28. </a>
29.	17.12.2015	<b>PRĄDNIK CZERWONY - WSCHÓD</b> Szkoła Podstawowa Nr 130, Osiedle Oświecenia 30, Kraków.	<a href="#">29. </a>
30.	20.01.2016	<b>BODZÓW - REJON ULICY WIDŁAKOWEJ</b> Klub Osiedlowy - Kostrze, ul. Dąbrowa 30, Kraków.	<a href="#">30. </a>
31.	09.06.2016	<b>GEN. BORA-KOMOROWSKIEGO - REJON KONCENTRACJI USŁUG</b> Miejskie Centrum Dialogu, ul. Bracka 10, Kraków.	<a href="#">31. </a>
32.	20.09.2016	<b>REJON ULIC TUCHOWSKIEJ - CECHOWEJ - ŁUŻYCKIEJ</b> Szkoła Podstawowa Nr 27, ul. Podedworze 16, Kraków.	<a href="#">32. </a>
33.	18.05.2017	<b>BRONOWICE - STELMACHÓW</b> Katolicka Szkoła Podstawowa, ul. Stelmachów 137, Kraków.	<a href="#">33. </a>
34.	13.09.2018	<b>WESOŁA - REJON ULICY KOPERNIKA</b> Miejskie Centrum Dialogu, ul. Bracka 10, Kraków.	<a href="#">34. </a>
35.	04.03.2019	<b>WESOŁA - REJON ULICY KOPERNIKA</b> UMK, Pl. Wszystkich Świętych 3-4, Sala Obrad.	<a href="#">35. </a>

Urząd Miasta Krakowa  
Biuro Planowania Przestrzennego  
ul. Józefa Sarego 4, 31-047 Kraków

Stan na dzień: 03.04.2019 r.