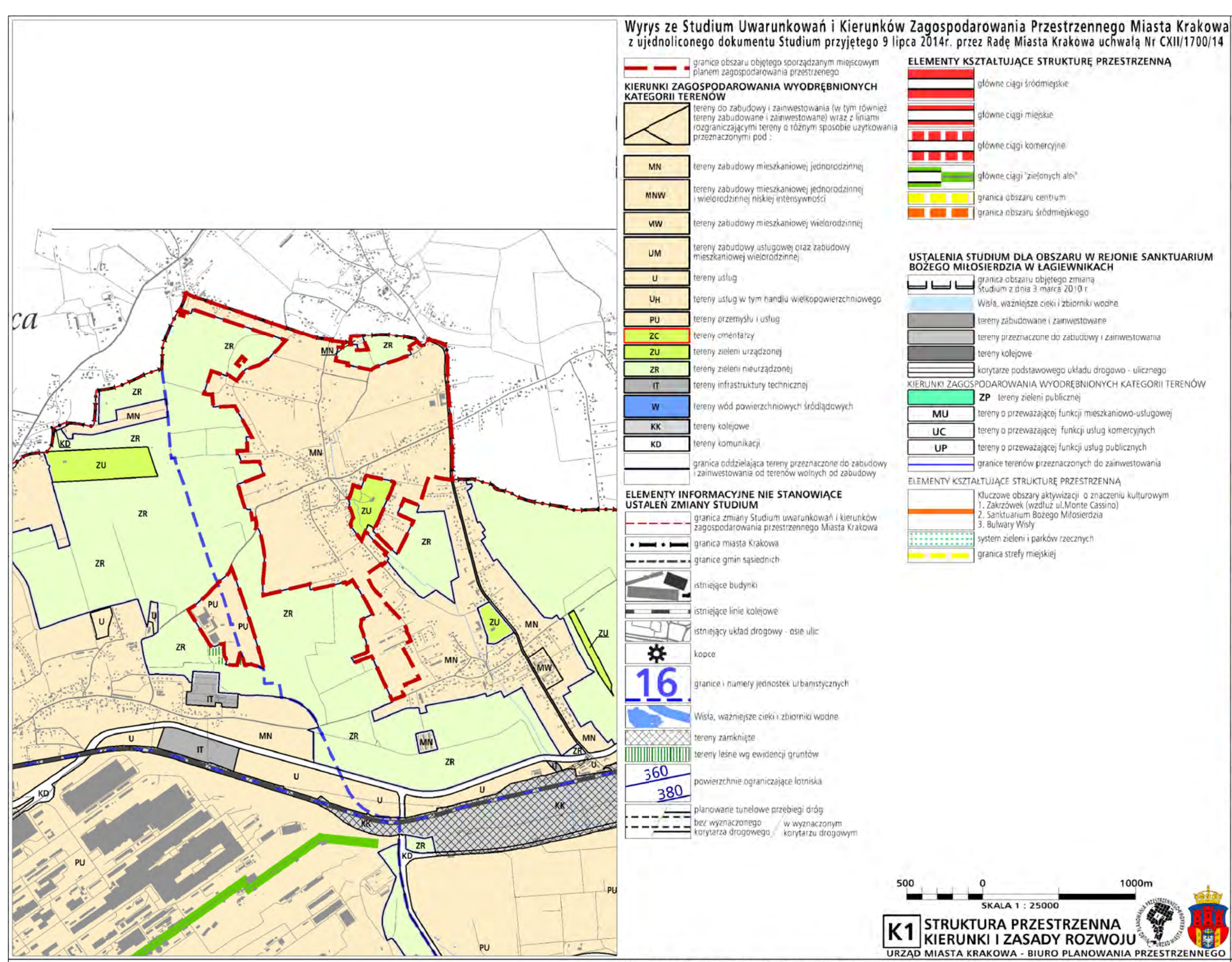


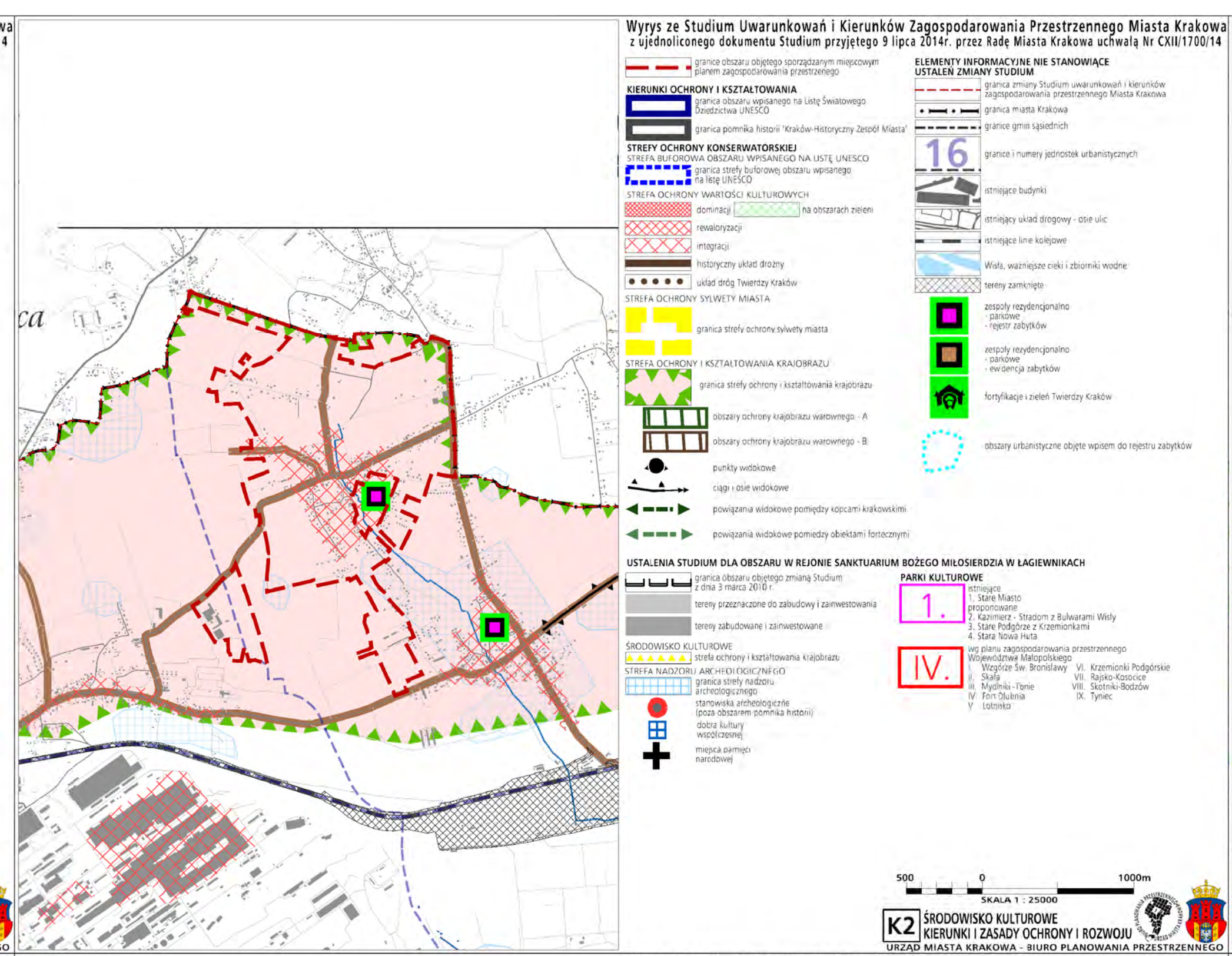


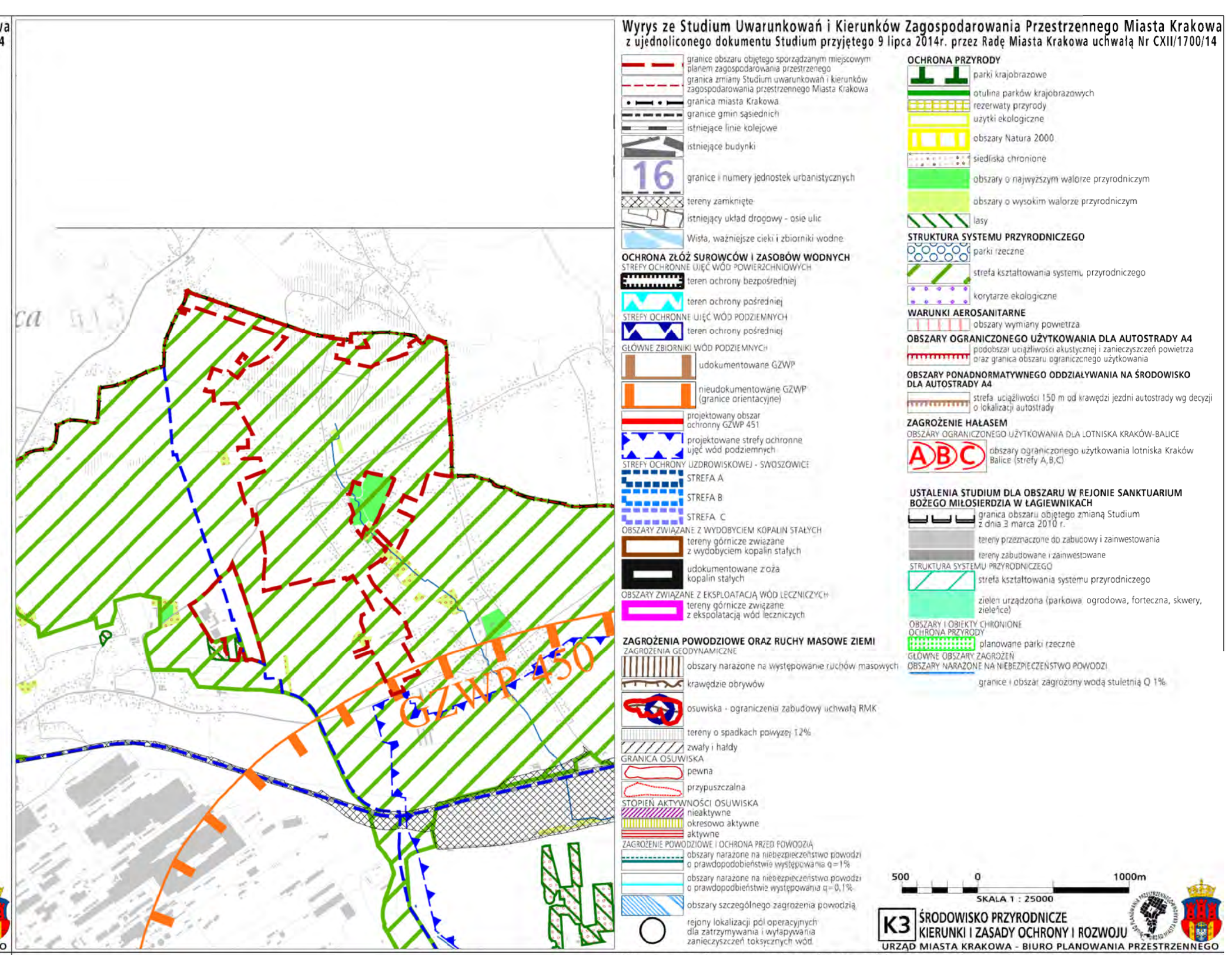


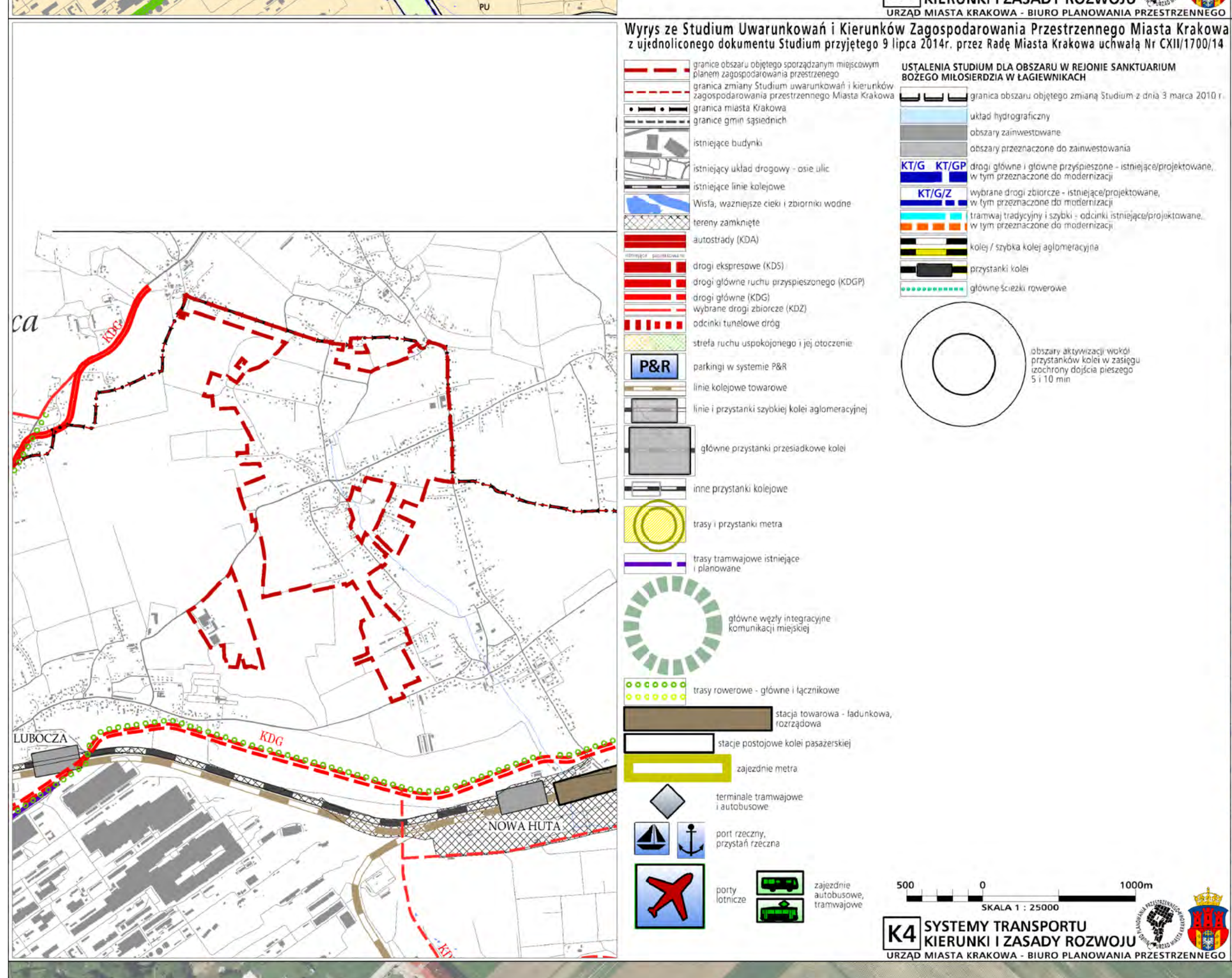


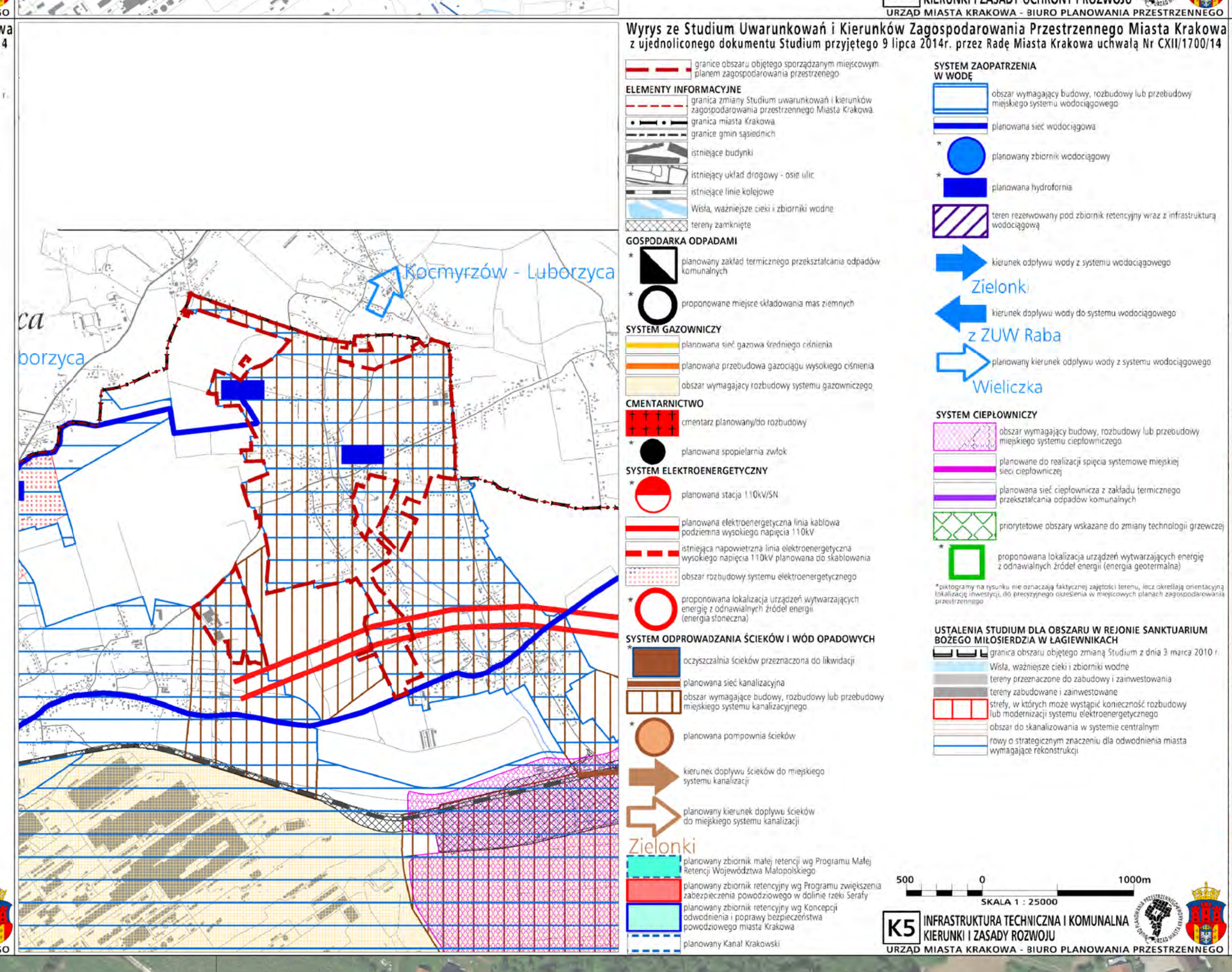


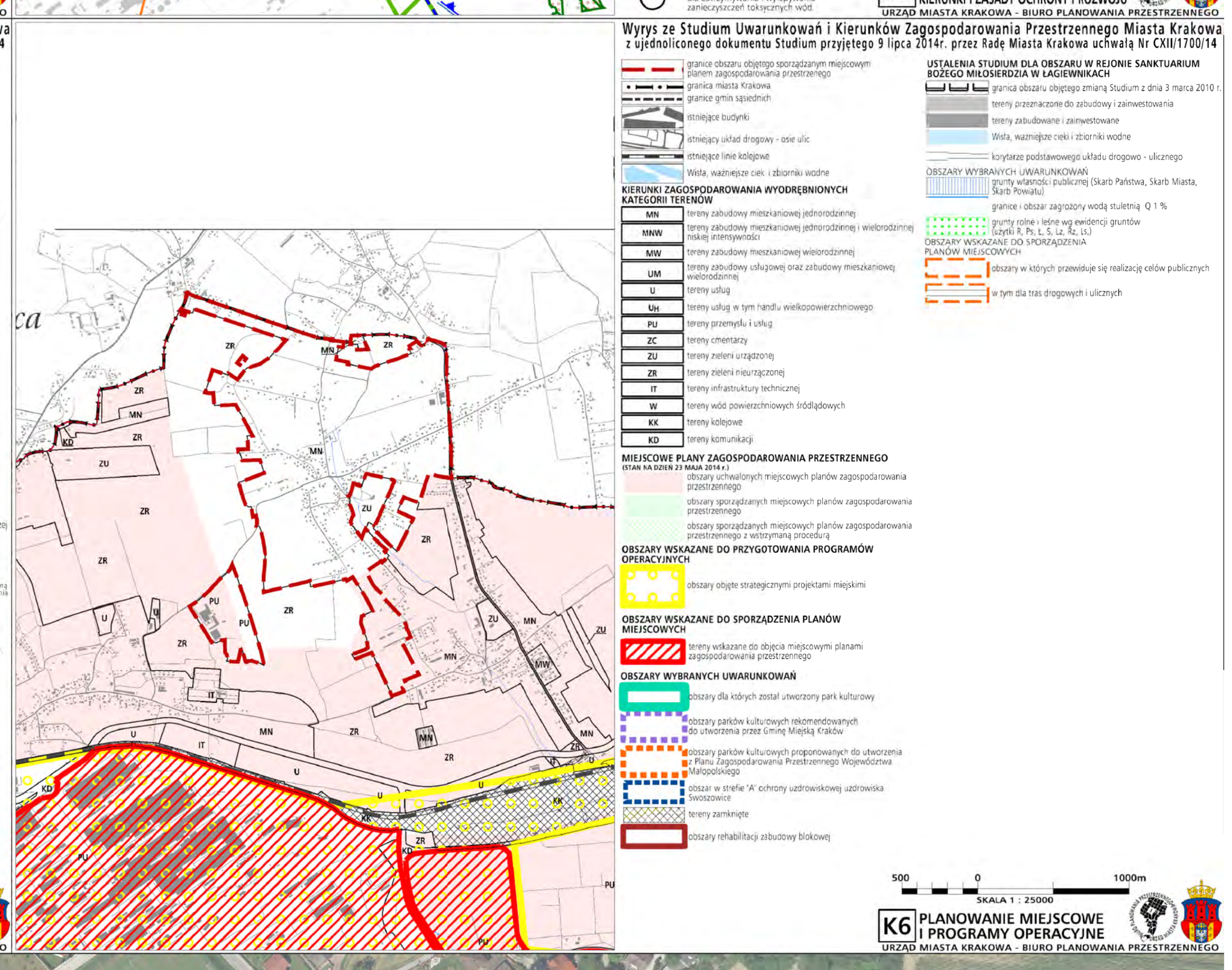





# MIEJSCOWY PLAN ZAGOSPODAROWANIA PRZESTRZENNEGO OBSZARU „ŁUCZANOWICE II - CZĘŚCI A,B,C"

RYSUNEK PLANU

Załącznik Nr 1 do Uchwały Nr XVI/339/19 Rady Miasta Krakowa z dnia 22 maja 2019 r.

**ELEMENTY USTALEŃ PLANU:**

- Granica obszaru objętego planem
- Linie rozgraniczające
- Nieprzekraczalne linie zabudowy
- Krzyż z figurami Chrystusa Ukrzyżowanego oraz Matki Boskiej i św. Jana
- Strefa hydrogeniczna
- Strefa integracji urbanistycznej
- Osie widokowe
- Punkty widokowe
- Szczególnie cenna zieleń
- Szpalery drzew

PRZEZNACZENIA TERENÓW:

- MN — Tereny zabudowy mieszkaniowej jednorodzinnej (MN.1-MN.38)
- MNi — Tereny zabudowy mieszkaniowej jednorodzinnej istniejącej (MNi.1-MNi.3)
- MN/U — Tereny zabudowy mieszkaniowo-usługowej (MN/U.1-MN/U.12)
- U — Tereny zabudowy usługowej (U.1-U.7)
- P/U — Tereny zabudowy przemysłowo - usługowej (P/U.1-P/U.3)
- ZPb — Tereny zieleni urządzonej (ZPb.1-ZPb.3)
- ZPz — Tereny zieleni urządzonej (ZPz.1, ZPz.2)
- KDZ — Tereny dróg publicznych klasy zbiorczej (KDZ.1-KDZ.3)
- KDL — Tereny dróg publicznych klasy lokalnej (KDL.1-KDL.4)
- KDD — Tereny dróg publicznych klasy dojazdowej (KDD.1-KDD.20)
- KDW — Teren drogi wewnętrznej (KDW.1)
- KDX — Tereny ciągów pieszych (KDX.1-KDX.2)

**ELEMENTY INFORMACYJNE NIESTANOWIĄCE USTALEŃ PLANU:**

- Granica administracyjna miasta
- Ciągi widokowe
- E.1 — Obiekty ujęte w gminnej ewidencji zabytków
- 101-58;64 — Stanowiska archeologiczne punktowe, ujęte w gminnej ewidencji stanowisk archeologicznych (AZP 101-58; 58, AZP 101-58; 60, AZP 101-58; 61, AZP 101-58; 62, AZP 101-58; 63, AZP 101-58; 64, AZP 101-58; 65)
- 101-58;47 — Stanowiska archeologiczne obszarowe, ujęte w gminnej ewidencji stanowisk archeologicznych
- Granica strefy nadzoru archeologicznego
- Granica archeologicznej strefy ochrony konserwatorskiej
- Granica zasięgu obszaru, dla którego prawdopodobieństwo wystąpienia powodzi wynosi raz na 100 lat (Q1%) - na podstawie opracowania pn. „Koncepcja odwodnienia i poprawy bezpieczeństwa powodziowego miasta Krakowa"
- rów strategiczny
- rowy
- Tereny o spadkach powyżej 12 % predysponowane do występowania ruchów masowych
- Izofona hałasu drogowego $L_{DWN}$ =68 dB wg Mapy akustycznej Miasta Krakowa z 2017 r.
- Izofona hałasu drogowego $L_{DWN}$ =64 dB wg Mapy akustycznej Miasta Krakowa z 2017 r.
- Izofona hałasu drogowego $L_N$ =59 dB wg Mapy akustycznej Miasta Krakowa z 2017 r.
- Istniejąca napowietrzna linia elektroenergetyczna wysokiego napięcia 220kV
- Istniejąca napowietrzna linia elektroenergetyczna wysokiego napięcia 110kV

50 0 100m
skala 1:2000

Wydział Planowania Przestrzennego UMK
Kraków

**BILANS TERENU**

| Przeznaczenie | Powierzchnia [ha] | Powierzchnia [%] |
|---|---|---|
| MN | 160.87 | 75.68 |
| MNi | 0.45 | 0.21 |
| MN/U | 13.02 | 6.13 |
| U | 6.43 | 3.03 |
| P/U | 15.66 | 7.37 |
| ZPb | 0.62 | 0.29 |
| ZPz | 0.14 | 0.06 |
| KDZ | 3.74 | 1.76 |
| KDL | 2.96 | 1.39 |
| KDD | 8.39 | 3.95 |
| KDW | 0.11 | 0.05 |
| KDX | 0.17 | 0.08 |
| **RAZEM** | **212.57** | **100.00** |