









**PODZIAŁ MIASTA NA STREFY**

-  I Strefa
-  II Strefa
-  III Strefa Podobszar 1
-  III Strefa Podobszar 2
-  III Strefa Podobszar 3
-  ulice wylotowe

**ELEMENTY INFORMACYJNE**

-  granica Miasta Krakowa
-  granica gmin sąsiednich
-  granica obszaru wpisanego na Listę Światowego Dziedzictwa UNESCO wraz ze strefą buforową
-  tereny zamknięte ustalone przez inne organy niż ministra właściwego do spraw transportu
-  rzeka Wisła, ważniejsze ciek i zbiorniki wodne
-  istniejące budynki
-  istniejący układ drogowy
-  istniejący układ kolejowy

