






# MIEJSCOWY PLAN ZAGOSPODAROWANIA PRZESTRZENNEGO "DOLINA DŁUBNI - KRZESŁAWICE"

Miejscowy Plan Zagospodarowania Przestrzennego  
"Dolina Dłubni - Krzesławice"  
RYSUNEK ROZWIĄZAŃ INFRASTRUKTURY TECHNICZNEJ  
Załącznik nr 2 do uchwały nr XXXVI/464/08  
Rady Miasta Krakowa z dnia 12 marca 2008

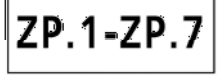
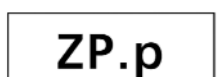
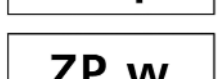
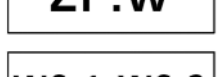
-  Tereny dla których wyrokiem z 31.01.2012 (sygn. akt: II SA/Kr 1772/11) Wojewódzki Sąd Administracyjny w Krakowie stwierdził nieważność. Prawomocnym od 02.10.2012
-  Tereny dla których wyrokiem z 05.06.2019 (sygn. akt: II OSK 598/19) Naczelny Sąd Administracyjny stwierdził nieważność.

## LEGENDA:

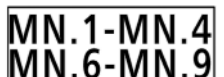

### ELEMENTY USTALEŃ PLANU:

-  granica obszaru objętego planem
-  linie rozgraniczające
-  nieprzekraczalne linie zabudowy

### TERENY ZIELENI:

-  ZP.1-ZP.7 Tereny publicznie dostępnej zieleni urządzonej
-  ZP.p Teren zieleni parkowej - park "Nad Zalewem"
-  ZP.w teren zieleni urządzonej w powiązaniu ze zbiornikiem wodnym
-  WS.1-WS.2 Tereny wód otwartych

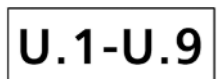
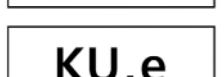



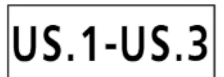
### TERENY MIESZKANIOWE:

-  MN.1-MN.4  
MN.6-MN.9 Tereny zabudowy mieszkaniowej jednorodzinnej
-  MW.1-MW.2 Tereny zabudowy mieszkaniowej wielorodzinnej

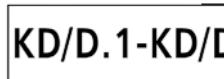

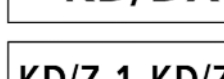
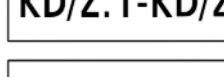

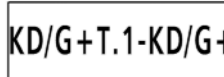

### TERENY USŁUGOWO - MIESZKANIOWE:

-  U/MW Teren zabudowy usługowo-mieszkaniowej

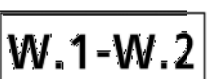
### TERENY USŁUGOWE:

-  U.1-U.9 Tereny zabudowy usługowej
-  KU.e Teren stacji paliw
-  UP.1-UP.2 Tereny usług publicznych
-  US.t Tereny zabudowy usługowej - usługi sportu, turystyki i kultury
-  US.1-US.3 Tereny zabudowy usługowej - usługi sportu i rekreacji
-  U/WS.1 Teren usług w terenie wód otwartych

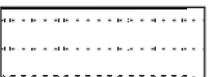




### TERENY TRAS KOMUNIKACYJNYCH:

-  KD/D.1-KD/D.6 drogi dojazdowe
-  KD/DX droga pieszo-jezdna
-  KD/Z.1-KD/Z.2 droga zbiorcza
-  KU.p parking publiczny
-  KD/G+T.1-KD/G+T.3 droga główna z tramwajem
-  KD/DW droga wewnętrzna z parkingiem
-  przebieg głównych tras rowerowych

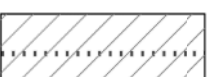




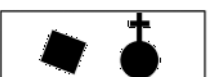
### TERENY INFRASTRUKTURY TECHNICZNEJ:

-  W.1-W.2 ujęcia wody


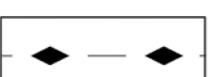




### GRANICE WYZNACZONYCH W PLANIE STREF:

-  strefa ochrony i kształtowania wartości przyrodniczych
-  archeologiczna strefa ochrony konserwatorskiej
-  strefa zabudowy narożnikowej
-  strefa rekompensacji zabudowy
-  strefa hydrogeniczna

### ELEMENTY OKREŚLONE PRZEPISAMI I DECYZJAMI ODRĘBNYMI:

-  istniejący gazociąg wysokiego ciśnienia DN500 PN63 Węgrzce-Zederman ze strefą ochrony dla budynków mieszkalnych (16 m)
-  strefa ochrony pośredniej ujęć wód podziemnych "pas A" ustanowiona decyzją Wojewody Krakowskiego znak OS.III.6210-1-3/97
-  orientacyjne granice obszarów potencjalnie zagrożonych niebezpieczeństwem powodzi - wodą stuletnią Q 1%
-  stanowiska archeologiczne
-  obiekty ujęte w gminnej ewidencji zabytków
-  fragmenty ulic wskazane do zachowania

### ELEMENTY INFORMACYJNE PLANU:

-  powiązania widokowe - o dużym znaczeniu pod względem ekspozycji krajobrazu miejskiego
-  proponowany szlak kajakowy
-  elementy istniejących i projektowanych rozwiązań komunikacyjnych
-  istniejąca zabudowa
-  ciągi piesze
-  istniejące i projektowane kładki








25 0 50 100 m

skala 1: 2 000





URZĄD MIASTA KRAKOWA  
BIURO PLANOWANIA PRZESTRZENNEGO  
MARZEC 2008

Podkład mapowy został przygotowany z wykorzystaniem urzędowej kopii mapy zasadniczej. Kopia pierwotnej mapy dla obszaru planu jest przechowywana w Biurze Planowania Przestrzennego Urzędu Miasta Krakowa i posiada poświadczenie zgodności z oryginałem przyjętym do państwowego zasobu geodezyjnego i kartograficznego.



### WODOCIĄGI

-  MAGISTRALA WODOCIĄGOWA ISTNIEJĄCA ZE STREFĄ OCHRONNĄ
-  WODOCIĄG ROZBIORCZY ISTNIEJĄCY
-  WODOCIĄG WODY SUROWEJ ISTNIEJĄCY
-  STUDNIE WRAZ Z TERENEM OCHRONY BEZPOŚREDNIEJ
-  STACJA POMP
-  WODOCIĄG ROZBIORCZY PLANOWANY
-  WODOCIĄG WODY SUROWEJ PLANOWANY

### KANALIZACJA

-  KANALIZACJA OGÓLNOŚPRAWNA ISTNIEJĄCA
-  KANALIZACJA SANITARNA ISTNIEJĄCA
-  KANALIZACJA OPADOWA ISTNIEJĄCA
-  KANALIZACJA SANITARNA PLANOWANA

### ELEKTROENERGETYKA

-  LINIA ELEKTROENERGETYCZNA KABLOWA 15 kV ISTNIEJĄCA
-  STACJA TRANSFORMATOROWA SN/nn ISTNIEJĄCA

### GAZOWNICTWO

-  GAZOCIĄG WYSOKIEGO CIŚNIENIA ISTNIEJĄCY ZE STREFĄ OCHRONY DLA BUDYNKÓW MIESZKALNYCH
-  GAZOCIĄG NISKIEGO CIŚNIENIA ISTNIEJĄCY

### CIEPŁOWNICTWO

-  MAGISTRALA CIEPŁOWNICZA ISTNIEJĄCA ZE STREFĄ OCHRONNĄ
-  CIEPŁOCIĄG ISTNIEJĄCY