

DYSKUSJA PUBLICZNA 9 lipca 2020r.

**Miejscowy plan zagospodarowania przestrzennego
obszaru „CENTRUM NOWEJ HUTY II – CZĘŚCI A,B,C”**

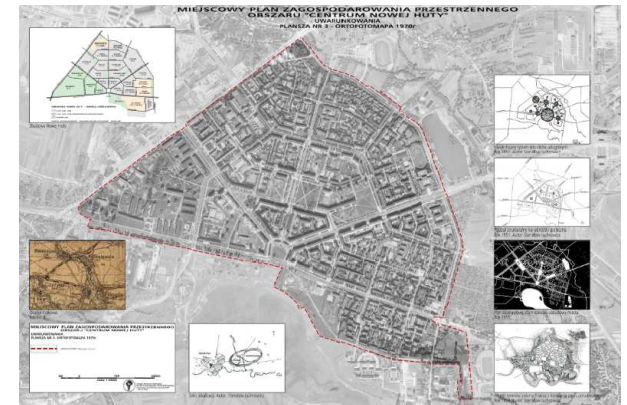
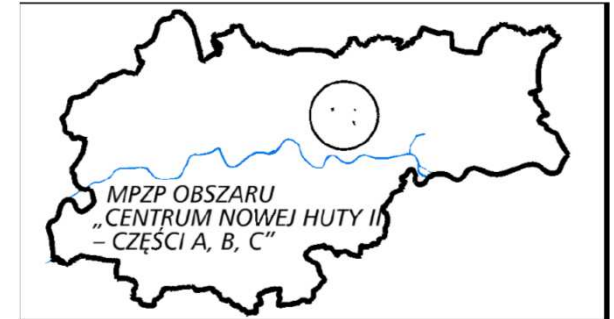
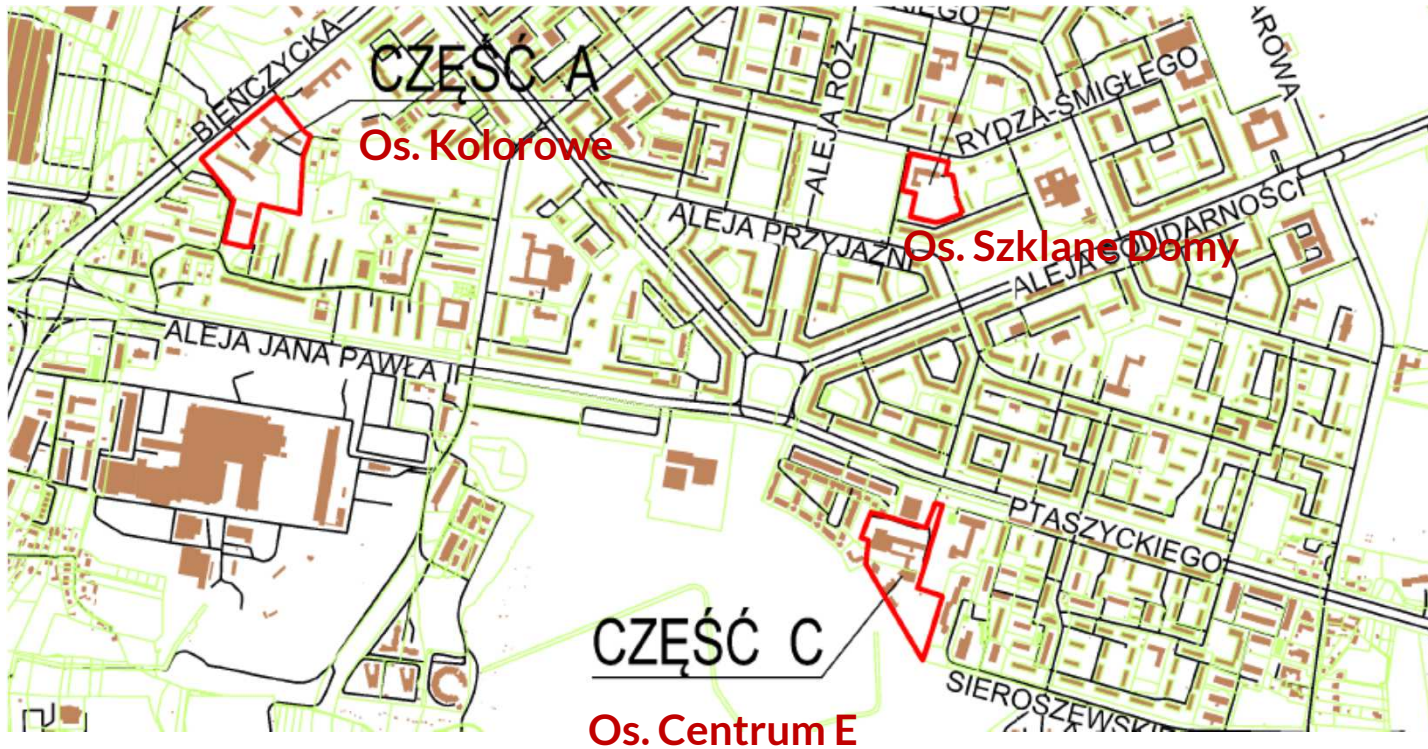


Kraków

**Uchwała Rady Miasta Krakowa Nr LXXXV/2114/17
z dnia 11 października 2017 r.**

URZĄD MIASTA KRAKOWA
WYDZIAŁ PLANOWANIA PRZESTRZENNEGO
ul. Mogilska 41, 31-545 Kraków

GRANICE SPORZĄDZANEGO MIEJSCOWEGO PLANU ZAGOSPODAROWANIA PRZESTRZENNEGO
OBSZARU „CENTRUM NOWEJ HUTY II – CZĘŚCI A,B,C”



CEL SPORZĄDZANIA MPZP „CENTRUM NOWEJ HUTY II – CZĘŚCI A, B, C”

Celem planu jest określenie zasad rozbudowy placówek oświaty, zlokalizowanych na obszarze historycznego centrum Nowej Huty. Realizacja tych inwestycji wpłynie na poprawę warunków nauki oraz poszerzenie oferty edukacyjnej Miasta, a także przyczyni się do rozwoju dzielnicy.



W wyznaczonym terminie złożono 15 pism, z czego:
12 pism stanowiły uwagi i zawierały 46 postulatów



Zarządzeniem nr 3072/2018 z dnia 9 listopada 2018 r.
Prezydent Miasta Krakowa uwzględnił w całości lub części 28 postulatów

Projekt planu został zmieniony ze względu na sposób rozpatrzenia uwag

Zmieniony projekt planu uzyskał wymagane opinie i uzgodnienia



W ponownym, wyznaczonym terminie złożono 9 pism, z czego:
7 pism stanowiły uwagi i zawierały 14 postulatów

Projekt planu został zmieniony ze względu na sposób rozpatrzenia uwag

Zarządzeniem nr 766/2019 z dnia 9 kwietnia 2019 r.
Prezydent Miasta Krakowa uwzględnił w całości lub części 5 postulatów



Zmieniony projekt planu uzyskał wymagane opinie i uzgodnienia



II WYŁOŻENIE CZĘŚCI PROJEKTU PLANU W ZAKRESIE WPROWADZONYCH ZMIAN



PREZYDENT MIASTA KRAKOWA

OBWIESZCZENIE

o ponownym wyłożeniu do publicznego wglądu części projektu miejscowego planu zagospodarowania przestrzennego obszaru „Centrum Nowej Huty II – części A, B, C” wraz z prognozą oddziaływania na środowisko i niezbędną dokumentacją

Na podstawie art. 17 pkt 9 ustawy z dnia 27 marca 2003 r. o planowaniu i zagospodarowaniu przestrzennym (t.j. Dz. U. z 2018 r. poz. 1945) i art. 54 ust. 2 w zw. z art. 39 ust. 1 pkt 2 ustawy z dnia 3 października 2008 r. o udostępnianiu informacji o środowisku i jego ochronie, udziale społeczeństwa w ochronie środowiska oraz o ocenach oddziaływania na środowisko (t.j. Dz. U. z 2018 r. poz. 2081 z późn. zm.), a także w związku z uchwałą Nr LXXXV/2114/17 Rady Miasta Krakowa z dnia 11 października 2017 r.

zawiadomiam

o ponownym wyłożeniu do publicznego wglądu części projektu miejscowego planu zagospodarowania przestrzennego obszaru „Centrum Nowej Huty II – części A, B, C” wraz z prognozą oddziaływania na środowisko oraz niezbędną dokumentacją.

Granice obszaru objętego planem szczegółowo określa załącznik graficzny.

Projekt planu (w zakresie objętym wyłożeniem) wraz z prognozą oddziaływania na środowisko oraz niezbędną dokumentacją udostępniony zostanie do wglądu w dniach od 5 lutego do 5 marca 2019 r. (z wyjątkiem: sobót, niedziel i świąt) w Wydziale Planowania Przestrzennego Urzędu Miasta Krakowa, ul. J. Sarego 4, w godzinach pracy Wydziału. Ponadto projekt planu wraz z prognozą oddziaływania na środowisko udostępniony zostanie także na stronie internetowej www.bip.krakow.pl.

Szczegółowych informacji na temat przyjętych rozwiązań planistycznych udziela w okresie wyłożenia przedstawiciel zespołu projektowego, który dyżuruje w godzinach:

- poniedziałki, wtorki, czwartki i piątki: 8:00-10:00
- środy: 13:30-15:30

Dyskusja publiczna nad rozwiązaniami przyjętymi w projekcie planu miejscowego obszaru „Centrum Nowej Huty II – części A, B, C” w zakresie części projektu planu objętego ponownym wyłożeniem do publicznego wglądu zostanie przeprowadzona w dniu 12 lutego 2019 r., w Urzędzie Miasta Krakowa, pl. Wszystkich Świętych 3-4, sala Lea, początek o godz. 15:30.

Zgodnie z art. 18 ust. 1-3 ustawy o planowaniu i zagospodarowaniu przestrzennym oraz art. 54 ust. 3 ustawy o udostępnianiu informacji o środowisku i jego ochronie, udziale społeczeństwa w ochronie środowiska oraz o ocenach oddziaływania na środowisko, każdy ma prawo złożenia uwag do projektu planu miejscowego wraz z prognozą oddziaływania na środowisko.



PREZYDENT MIASTA KRAKOWA

Uwagi należy składać w nieprzekraczalnym terminie do dnia 19 marca 2019 r. – własnoręcznie podpisane z podaniem imienia, nazwiska i adresu lub nazwy jednostki organizacyjnej i adresu oraz oznaczeniem nieruchomości, której uwaga dotyczy. Uwagi można wnosić:

- na piśmie w Urzędzie Miasta Krakowa w Punktach Obsługi Mieszkańców (stanowiska informacyjno-podawcze),
- drogą pocztową na adres: Urząd Miasta Krakowa, Wydział Planowania Przestrzennego, ul. J. Sarego 4, 31-047 Kraków,
- drogą elektroniczną: za pośrednictwem elektronicznej platformy usług administracji publicznej ePUAP lub w postaci elektronicznej, opatrzone bezpiecznym, kwalifikowanym podpisem elektronicznym.

UWAGA: Liczy się data wpływu do tut. urzędu, a pisma niespełniające powyżej wskazanych warunków pozostawi się bez rozpoznania.

Wykładana do publicznego wglądu część projektu planu obejmuje:

- I. Rysunek projektu planu (załącznik nr 1 do uchwały) dotyczący części „B” obszaru planu obejmującego teren działki nr 142 obr. 45 Nowa Huta na os. Szklane Domy 2 w zakresie:
 1. zmiany przebiegu wyznaczonych nieprzekraczalnych i obowiązujących linii zabudowy w Terenie zabudowy usługowej - U.2,
 2. zmiany zasięgu strefy zieleni w ramach terenów inwestycyjnych w Terenie zabudowy usługowej - U.2.
- II. Tekst projektu planu w zakresie:
 1. Rozdziału II: dopisania ustaleń dotyczących zasad odnoszących się do elewacji budynków zawarte w §7 ust. 5,
 2. Rozdziału III: ustaleń szczegółowych:
 - a) dopisania ustaleń dla Terenu zabudowy usługowej - U.2 zawartych w §18 ust. 3,
 - b) zmiany ustaleń dla Terenu zabudowy usługowej - U.4 zawartych w §19 ust. 2 pkt 4,
 - c) zmiany brzmienia ust. 3 w §19 dotyczącym Terenu zabudowy usługowej - U.4.

Informuję, że:

1. Złożenie uwag stanowić będzie odpowiedź na niniejsze Obwieszczenie.
2. Administratorem podanych w uwadze danych osobowych jest Prezydent Miasta Krakowa z siedzibą pl. Wszystkich Świętych 3-4, 31-004 Kraków i są one podawane w celu składania uwag do miejscowego planu zagospodarowania przestrzennego.
3. Składający uwagę ma prawo do żądania od administratora dostępu do podanych danych osobowych, ich sprostowania, ograniczenia przetwarzania, a także prawo do przenoszenia danych.
4. Podane dane osobowe będą przetwarzane do momentu zakończenia sprawy, po czym zostaną przekazane zgodnie z polskim prawem archiwalnym, jako dokumenty kategorii „A” (oznaczającej rodzaj dokumentów przechowywany w wieczystocie) do siedziby archiwum zakładowego (Wydział



PREZYDENT MIASTA KRAKOWA

Organizacji i Nadzoru Urzędu Miasta Krakowa, Referat Archiwum, ul. Dobrego Pasterza 116a, 31-416 Kraków), nad którym nadzór sprawuje Archiwum Narodowe.

5. Składający uwagę ma prawo do wniesienia skargi do organu nadzorczego, którym jest Prezes Urzędu Ochrony Danych Osobowych z siedzibą ul. Stawki 2, 00-193 Warszawa.
6. Podanie danych osobowych jest wymogiem ustawowym i ma charakter obowiązkowy.
7. Konsekwencją niepodania danych osobowych jest pozostawienie uwagi bez rozpoznania.
8. Podstawę prawną przetwarzania podanych danych stanowi art. 17 pkt 11 w związku z art. 18 ustawy z dnia 27 marca 2003 r. o planowaniu i zagospodarowaniu przestrzennym (t.j. Dz. U. z 2018 r. poz. 1945) oraz § 12 pkt 16 w związku z załącznikiem nr 9 do rozporządzenia Ministra Infrastruktury z dnia 26 sierpnia 2003 r. w sprawie wymaganego zakresu projektu miejscowego planu zagospodarowania przestrzennego (Dz. U. Nr 164 poz. 1587), tzn. dane osobowe będą przetwarzane w ramach sprawowania władzy publicznej powierzonej administratorowi.
9. Składający uwagę ma prawo w dowolnym momencie wnieść sprzeciw – z przyczyn związanych ze szczególną sytuacją składającego uwagę – wobec przetwarzania podanych danych osobowych.
10. Dane kontaktowe inspektora ochrony danych osobowych – e-mail: iod@um.krakow.pl.

Uwagi są rozpatrywane przez Prezydenta Miasta Krakowa w terminie 21 dni od dnia upływu terminu ich składania. Rozpatrzenie następuje w formie Zarządzenia Prezydenta Miasta Krakowa publikowanego w Biuletynie Informacji Publicznej Urzędu Miasta Krakowa na stronie internetowej www.bip.krakow.pl.

 ZASTĘPCA PREZYDENTA
 MIASTA KRAKOWA

Jerzy Miecznik

II WYŁOŻENIE CZĘŚCI PROJEKTU PLANU W ZAKRESIE WPROWADZONYCH ZMIAN

Wykładana do publicznego wglądu część projektu obejmowała:

Rysunek planu dotyczący części „B” obszaru planu obejmującego teren działki nr 142 obr. 45 Nowa Huta na os. Szklane Domy w zakresie:

1. Zmiany przebiegu wyznaczonych nieprzekraczalnych i obowiązujących linii zabudowy w Terenie zabudowy usługowej U.2 ;
2. Zmiany zasięgu strefy zieleni w ramach terenów inwestycyjnych w Terenie zabudowy usługowej U.2.

Tekst projektu planu w zakresie:

1. Rozdziału II: dopisania ustaleń dotyczących zasad odnoszących się do elewacji budynków zawarte w §7 ust. 5,
2. Rozdziału III: ustaleń szczegółowych:
 - a) dopisania ustaleń dla Terenu zabudowy usługowej - **U.2** zawartych w §18 ust.3,
 - b) zmiany ustaleń dla Terenu zabudowy usługowej - **U.4** zawartych w §19 ust. 2 pkt 4,
 - c) zmiany brzmienia ust. 3 w §19 dotyczącym Terenu zabudowy usługowej - **U.4**.



II WYŁOŻENIE CZĘŚCI PROJEKTU PLANU W ZAKRESIE WPROWADZONYCH ZMIAN

I wyłożenie



II wyłożenie



II WYŁOŻENIE CZĘŚCI PROJEKTU PLANU W ZAKRESIE WPROWADZONYCH ZMIAN TEKST PLANU

zmiany w ustaleniach projektu planu:

- Uzupelnienie zasad odnoszacych sie do elewacji budynkow o wskazania wynikajace z opinii Regionalnego Dyrektora Ochrony srodowiska (Rozdzial II §7 ust. 5):
W odniesieniu do elewacji budynkow przy zastosowaniu materialow wykończeniowych mogacych powodowac zagrozenie dla przelotu ptakow (np. sciany przeszklone lub materialy odbijajace obraz otoczenia) nalezy zastosowac rozwiazania minimalizujace mozliwosc kolizji.
- Dopisanie ustalen dla Terenu zabudowy uslugowej U.2 obejmujacego teren szkoly na os. Szklane Domy w §18 ust.3 umozliwiajacych rozbudowe i **nadbudowe** istniejacej sali gimnastycznej,
- Zmiany ustalen dla Terenu zabudowy uslugowej U.4 obejmujacej teren Zespołu Państwowych Szkół Muzycznych na os. Centrum E wynikajacych z opinii Geologa Powiatowego oraz Wydziału Kształtowania Środowiska dotyczacych ustalenia w §19 ust.2 pkt 4 **zakazu lokalizacji w Terenie U.4 kondygnacji podziemnych, w tym garaży (parkingów) podziemnych.**
- Zmiana brzmienia ust.3 w §19 dotyczacych Terenu zabudowy uslugowej U.4.

III WYŁOŻENIE CZĘŚCI PROJEKTU PLANU W ZAKRESIE WPROWADZONYCH ZMIAN



PREZYDENT MIASTA KRAKOWA

OGŁOSZENIE

o ponownym wyłożeniu do publicznego wglądu części projektu miejscowego planu zagospodarowania przestrzennego obszaru „Centrum Nowej Huty II – części A, B, C” wraz z prognozą oddziaływania na środowisko i niezbędną dokumentacją

Na podstawie art. 17 pkt 9 ustawy z dnia 27 marca 2003 r. o planowaniu i zagospodarowaniu przestrzennym (t.j. Dz. U. z 2018 r. poz. 1945 ze zm.) i art. 54 ust. 2 w zw. z art. 39 ust. 1 pkt 2 ustawy z dnia 3 października 2008 r. o udostępnianiu informacji o środowisku i jego ochronie, udziale społeczeństwa w ochronie środowiska oraz o ocenach oddziaływania na środowisko (t.j. Dz. U. z 2018 r. poz. 2081 ze zm.), a także w związku z uchwałą Nr LXXXV/2114/17 Rady Miasta Krakowa z dnia 11 października 2017 r.

zawiadaniom

o ponownym wyłożeniu do publicznego wglądu części projektu miejscowego planu zagospodarowania przestrzennego obszaru „Centrum Nowej Huty II – części A, B, C” wraz z prognozą oddziaływania na środowisko oraz niezbędną dokumentacją. Granicę obszaru objętego planem szczegółowo określa załącznik graficzny.

Projekt planu (w zakresie objętym wyłożeniem) wraz z prognozą oddziaływania na środowisko oraz niezbędną dokumentacją udostępniony zostanie do wglądu w dniach **od 24 lutego 2020 r. do 23 marca 2020 r.** (z wyjątkiem sobót i niedziel) w Wydziale Planowania Przestrzennego Urzędu Miasta Krakowa, ul. Mogińska 41, w godzinach pracy Wydziału. Ponadto projekt planu wraz z prognozą oddziaływania na środowisko udostępniony zostanie także na stronie internetowej: www.bip.krakow.pl

Szczegółowych informacji na temat przyjętych rozwiązań planistycznych udziela w okresie wyłożenia przedstawiciel zespołu projektowego, który dysponuje w godzinach:

- **poniedziałki:** 13:00 - 15:00,
- **wtorki, środy, czwartki i piątki:** 8:00 - 10:00.

Dyskusja publiczna nad rozwiązaniami przyjętymi w projekcie planu miejscowego obszaru „Centrum Nowej Huty II – części A, B, C”, w zakresie części projektu planu objętej ponownym wyłożeniem do publicznego wglądu, zostanie przeprowadzona w dniu **17 marca 2020 r.**, w Urzędzie Miasta Krakowa, pl. Wszystkich Świętych 3-4, **sala Portretowa**, początek o godz. **15.30**.

Zgodnie z art. 18 ust. 1-3 ustawy o planowaniu i zagospodarowaniu przestrzennym oraz art. 54 ust. 3 ustawy o udostępnianiu informacji o środowisku i jego ochronie, udziale społeczeństwa w ochronie środowiska oraz o ocenach oddziaływania na środowisko, każdy ma prawo złożenia uwag do projektu planu miejscowego wraz z prognozą oddziaływania na środowisko.



PREZYDENT MIASTA KRAKOWA

Uwagi należy składać w nieprzekraczalnym terminie **do dnia 6 kwietnia 2020 r.** - własnoręcznie podpisane z podaniem imienia, nazwiska i adresu lub nazwy jednostki organizacyjnej i adresu oraz oznaczeniem nieruchomości, której uwaga dotyczy. Uwagi można wnieść:

- na piśmie w Urzędzie Miasta Krakowa w Punktach Obsługi Mieszkańców (stanowiska informacyjno-podawcze),
- drogą pocztową na adres: Urząd Miasta Krakowa, Wydział Planowania Przestrzennego, ul. Mogińska 41, 31-545 Kraków,
- drogą elektroniczną: za pośrednictwem elektronicznej platformy usług administracji publicznej ePUAP, lub opatrzone bezpiecznym, kwalifikowanym podpisem elektronicznym, podpisem zaufanym albo podpisem osobistym.

UWAGA: Liczy się data wpływu do tuł. urzędu, a pisma niespełniające powyżej wskazanych warunków pozostawi się bez rozpoznania.

Wykładana do publicznego wglądu część projektu planu obejmuje:

- I. **Rysunek planu** (załącznik nr 1 do uchwały) - dotyczący części „B” obszaru planu obejmującego teren działki nr 142 obr. 45 Nowa Huta na os. Szklane Domy 2 - w zakresie zmiany przebiegu części nieprzekraczalnej linii zabudowy w Terenie zabudowy usługowej - U.2,
- II. **Zmiany w Tekście planu** (wyróżnione kolorem) w zakresie:
 1. Rozdziału II:
 - a) dopisanie ustaleń dotyczących zasad odnoszących się do sytuowania obiektów budowlanych na działce budowlanej (§7 ust.1),
 - b) dopisanie ustaleń dotyczących zasad ochrony środowiska, przyrody (§8 ust.5),
 2. Rozdziału III: zmiany ustaleń dotyczących realizacji kondygnacji podziemnych w Terenie zabudowy usługowej - U.4 (§19 ust. 2 pkt 4),

oraz niezbędną korektę redakcyjną projektu planu (zarówno w części graficznej jak i tekstowej) wynikającą z ww. zmian.

Ponadto wprowadzono zmiany w tekście projektu planu uwzględniające nowe publikatory przywołanych ustaw.

Informuje, że:

1. **Złożenie uwag stanowi będzie odpowiedź na niniejsze Ogłoszenie.**
2. **Administratorem podanych w uwadze danych osobowych jest Prezydent Miasta Krakowa z siedzibą pl. Wszystkich Świętych 3-4, 31-004 Kraków i są one podawane w celu składania uwag do miejscowego planu zagospodarowania przestrzennego.**
3. **Składający uwagę ma prawo do żądania od administratora dostępu do podanych danych osobowych, ich sprostowania, ograniczenia przetwarzania.**
4. **Podane dane osobowe będą przetwarzane do momentu zakończenia sprawy, po czym zostaną przekazane zgodnie z polskim prawem archiwalnym, jako dokumenty kategorii „A” (oznaczającej rodzaj dokumentów przechowywany w wieczystocie) do siedziby archiwum zakładowego Urzędu Miasta Krakowa, nad którym nadzór sprawuje Archiwum Narodowe.**
5. **Składający uwagę ma prawo do wniesienia skargi do organu nadzorczego, którym jest Prezes Urzędu Ochrony Danych Osobowych z siedzibą ul. Stawki 2, 00-193 Warszawa.**
6. **Podanie danych osobowych jest wymogiem ustawowym i ma charakter obowiązkowy.**



PREZYDENT MIASTA KRAKOWA

7. **Konsekwencją niepodania danych osobowych jest pozostawienie uwagi bez rozpoznania.**
8. **Podstawę prawną przetwarzania podanych danych stanowi art. 17 pkt 11 w związku z art. 18 ustawy z dnia 27 marca 2003 r. o planowaniu i zagospodarowaniu przestrzennym (t.j. Dz. U. z 2018 r. poz. 1945 ze zm.) oraz § 12 pkt 16 w związku z załącznikiem nr 9 do rozporządzenia Ministra Infrastruktury z dnia 26 sierpnia 2003 r. w sprawie wymaganego zakresu projektu miejscowego planu zagospodarowania przestrzennego (Dz. U. Nr 164 poz. 1587), tzn. dane osobowe będą przetwarzane w ramach sprawowania władzy publicznej powierzonej administratorowi.**
9. **Składający uwagę ma prawo w dowolnym momencie wnieść sprzeciw – z przyczyn związanych ze szczególną sytuacją składającego uwagę – wobec przetwarzania podanych danych osobowych.**
10. **Dane kontaktowe inspektora ochrony danych osobowych – e-mail: iod@um.krakow.pl.**

Uwagi są rozpatrywane przez Prezydenta Miasta Krakowa w terminie 21 dni od dnia upływu terminu ich składania. Rozpatrzenie następuje w formie Zarządzenia Prezydenta Miasta Krakowa publikowanego w Biuletynie Informacji Publicznej Urzędu Miasta Krakowa na stronie internetowej www.bip.krakow.pl

PREZYDENT MIASTA KRAKOWA
Jacek Majchrowski

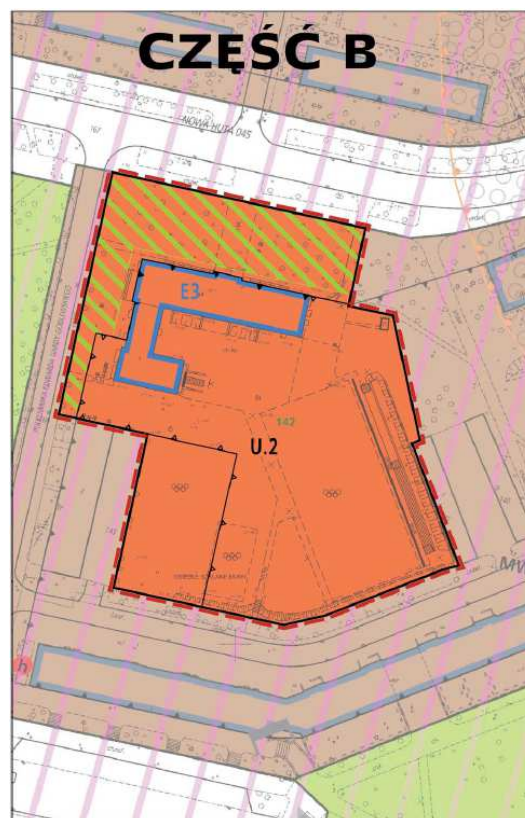


III WYŁOŻENIE CZĘŚCI PROJEKTU PLANU W ZAKRESIE WPROWADZONYCH ZMIAN

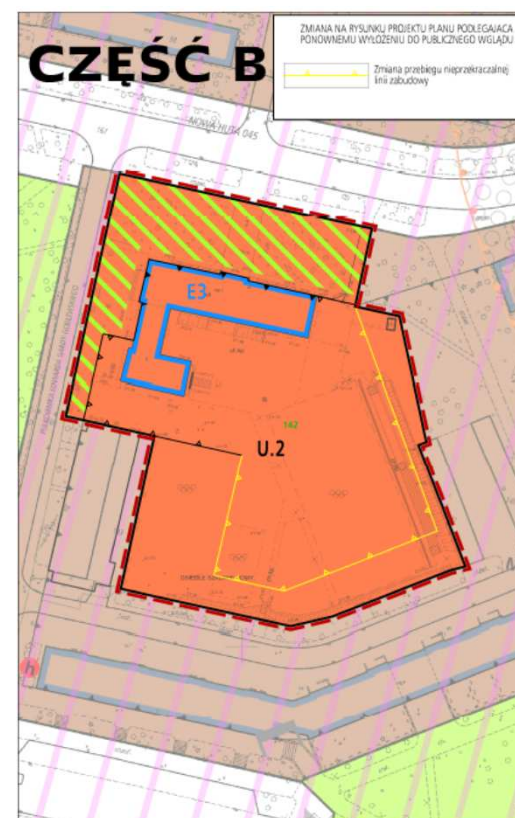
I wyłożenie



II wyłożenie



III wyłożenie



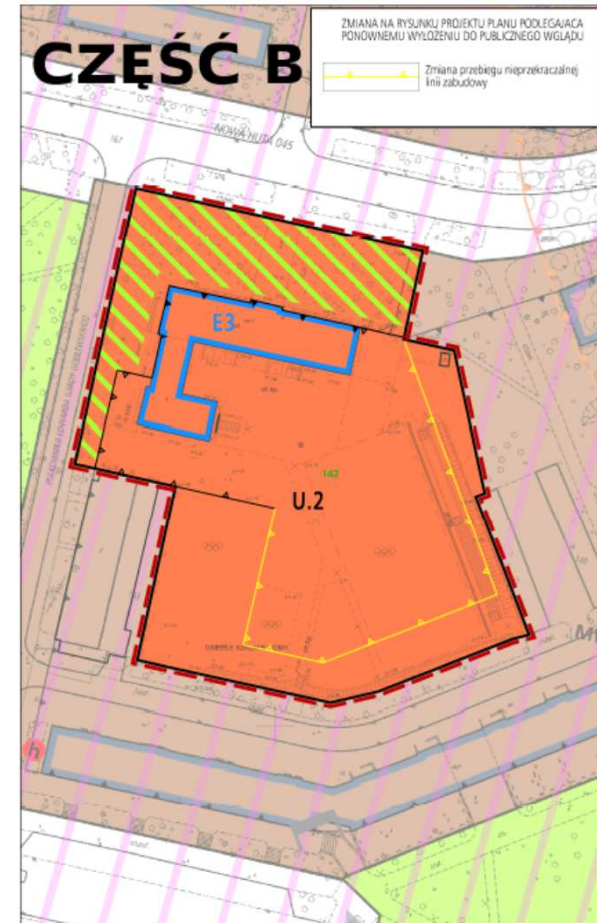
III WYŁOŻENIE CZĘŚCI PROJEKTU PLANU W ZAKRESIE WPROWADZONYCH ZMIAN

ZMIANA NA RYSUNKU PROJEKTU PLANU PODLEGAJĄCA PONOWNEMU WYŁOŻENIU DO PUBLICZNEGO WGLĄDU



Zmiana przebiegu nieprzekraczalnej linii zabudowy

W części B w Terenie U.2 na rysunku projektu planu wrysowano nieprzekraczalną linię zabudowy od południa i wschodu oznaczoną kolorem żółtym.



III WYŁOŻENIE CZĘŚCI PROJEKTU PLANU W ZAKRESIE WPROWADZONYCH ZMIAN TEKST PLANU

zmiany w ustaleniach projektu planu:

- Dopisanie ustaleń dotyczących zasad odnoszących się do sytuowania obiektów budowlanych na działce budowlanej (Rozdział II §7 ust. 1):
Zasady sytuowania obiektów budowlanych na działce budowlanej: dopuszcza się możliwość lokalizacji budynków bezpośrednio przy granicy z sąsiednią działką budowlaną w terenie oznaczonym symbolem U.2 zgodnie z wyznaczonymi na rysunku planu nieprzekraczalnymi liniami zabudowy.
- Dopisanie ustaleń dotyczących zasad ochrony środowiska, przyrody (Rozdział II §8 ust. 5):
W zakresie ustalania geotechnicznych warunków posadawiania obiektów budowlanych oznacza się część „C” jako obszar o złożonych warunkach gruntowych.
- Zmiany ustaleń dla Terenu zabudowy usługowej U.4 obejmującej teren Zespołu Państwowych Szkół Muzycznych na os. Centrum E wynikających z wykonanej dokumentacji geologiczno-inżynierskiej oraz opinii Geologa Powiatowego oraz Wydziału Kształtowania Środowiska dotyczących ustalenia w §19 ust.2 pkt 4:
Możliwość lokalizacji w Terenie U.4 kondygnacji podziemnych,

III WYŁOŻENIE CZĘŚCI PROJEKTU PLANU W ZAKRESIE WPROWADZONYCH ZMIAN TERMINY



PREZYDENT MIASTA KRAKOWA

OGŁOSZENIE

o podjęciu procedur planistycznych, które zostały zawieszane z dniem 31 marca 2020 r.

Działając na podstawie art. 15 ust. 1, w związku z art. 17 ust. 9 i 11 ustawy z dnia 27 marca 2003 r. o planowaniu i zagospodarowaniu przestrzennym (t.j. Dz. U. z 2020 r. poz. 293) oraz w związku z ustawą z dnia 14 maja 2020 r. o zmianie niektórych ustaw w zakresie działań ostonowych w związku z rozprzestrzenianiem się wirusa SARS-CoV-2 (Dz. U. poz. 875)

zawiadaniom, że z dniem 24 maja 2020 r.

z mocy prawa następuje podjęcie zawieszonych procedur planistycznych, dotyczących następujących sporządzonych miejscowych planów zagospodarowania przestrzennego obszarów:

- „Azory – Zachód”,
- „Centrum Nowej Huty II – części A, B, C”,
- „Górka Narodowa – os. Gotyk”,
- „Kleparz”,
- „Rybitwy – Rejon ulicy Golińkowska”.

Równocześnie zawiadamiam, że:

1. został wydłużony termin składania uwag do projektów miejscowych planów zagospodarowania przestrzennego obszarów:
 - „Azory – Zachód” (przystąpienie na podstawie uchwały Nr XLIV/793/16 Rady Miasta Krakowa z dnia 25 maja 2016 r.),
 - „Rybitwy – Rejon ulicy Golińkowska” (przystąpienie na podstawie uchwały Nr LXX/1707/17 Rady Miasta Krakowa z dnia 26 kwietnia 2017 r.).

Uwagi do projektów miejscowych planów zagospodarowania przestrzennego można wnieść w nieprzekraczalnym terminie do dnia 1 czerwca 2020 r.

2. został wydłużony termin wyłożenia do publicznego wglądu projektów miejscowych planów zagospodarowania przestrzennego obszarów:

- „Centrum Nowej Huty II – części A, B, C”, (przystąpienie na podstawie uchwały Nr LXXXV/2114/17 Rady Miasta Krakowa z dnia 11 października 2017 r.),
- „Górka Narodowa – os. Gotyk”, (przystąpienie na podstawie uchwały Nr LIX/1298/16 Rady Miasta Krakowa z dnia 7 grudnia 2016 r.),
- „Kleparz”, (przystąpienie na podstawie uchwały Nr XL/701/16 Rady Miasta Krakowa z dnia 30 marca 2016 r.).

Wyłożenia do publicznego wglądu projektów miejscowych planów zagospodarowania przestrzennego wraz z prognozą oddziaływania na środowisko oraz niezbędną dokumentacją zostają wydłużone dodatkowo do dnia 10 lipca 2020 r.

Uwagi do projektów miejscowych planów zagospodarowania przestrzennego można wnieść w nieprzekraczalnym terminie do dnia 24 lipca 2020 r.



PREZYDENT MIASTA KRAKOWA

Dyskusje publiczne nad rozwiązaniami przyjętymi w projektach planów miejscowych odbędą się w Urzędzie Miasta Krakowa, pl. Wszystkich Świętych 3-4, sala Obrad, w następujących terminach:

- „Centrum Nowej Huty II – części A, B, C” 9 lipca 2020 r., początek o godz. 15.30
- „Górka Narodowa – os. Gotyk” 2 lipca 2020 r., początek o godz. 16.00
- „Kleparz” 7 lipca 2020 r., początek o godz. 15.30

W przypadku zmiany przepisów, terminy dyskusji publicznych mogą ulec zmianie.

Zasady udostępnienia projektów planów miejscowych wraz z prognozą oddziaływania na środowisko oraz niezbędną dokumentacją w ramach wyłożenia do publicznego wglądu:

- bezpośredni kontakt i obsługa obywateli odbywa się wyłącznie po uprzednim umówieniu i potwierdzeniu wizyty – w Wydziale Planowania Przestrzennego Urzędu Miasta Krakowa, ul. Mogilska 41, w godz. 8.00-15.00 (z wyjątkiem sobót, niedziel i świąt) – mailowo pod adresem: bp.umk@um.krakow.pl lub telefonicznie pod numerami: 12 616-8526, -8542;
- projekty planów udostępnione są na stronach internetowych:
 - „Centrum Nowej Huty II – części A, B, C” www.bip.krakow.pl/dok_id=91203
 - „Górka Narodowa – os. Gotyk” www.bip.krakow.pl/dok_id=81833
 - „Kleparz” www.bip.krakow.pl/dok_id=75035

Ponadto do wszystkich ww. planów miejscowych obowiązują następujące zasady składania uwag: Uwagi – własnoręcznie podpisane, z podaniem imienia, nazwiska i adresu lub nazwy jednostki organizacyjnej i adresu oraz oznaczeniem nieruchomości, której uwaga dotyczy, można wnieść:

- na piśmie w Urzędzie Miasta Krakowa – poprzez wrzucenie pisma z uwagą do odpowiedniego pojemnika umieszczonego w pobliżu wejścia do budynku Urzędu Miasta Krakowa lub – w przypadku uruchomienia Punktów Obsługi Mieszkańców – na stanowiskach informacyjno-podawczych,
- drogą pocztową na adres: Urząd Miasta Krakowa, Wydział Planowania Przestrzennego, ul. Mogilska 41, 31-545 Kraków,
- drogą elektroniczną: za pośrednictwem elektronicznej platformy usług administracji publicznej ePUAP lub opatrzone bezpiecznym, kwalifikowanym podpisem elektronicznym, podpisem zaufanym albo podpisem osobistym.

UWAGA: Liczy się data wpływu do tut. urzędu, a pisma niespełniające powyżej wskazanych warunków pozostawił się bez rozpoznania.

Czynności, które zostały dokonane w okresie zawieszenia procedur planistycznych związanych ze sporządzeniem wszystkich ww. miejscowych planów zagospodarowania przestrzennego (tj. złożenie uwag w dniach od 31 marca do 23 maja 2020 r.) są skuteczne.



PREZYDENT MIASTA KRAKOWA

Informuję, że:

1. Złożenie uwag stanowić będzie odpowiedź na niniejsze Ogłoszenie.
2. Administratorem podanych w uwadze danych osobowych jest Prezydent Miasta Krakowa z siedzibą pl. Wszystkich Świętych 3-4, 31-004 Kraków i są one podawane w celu składania uwag do miejscowych planów zagospodarowania przestrzennego.
3. Składający uwagę ma prawo do żądania od administratora dostępu do podanych danych osobowych, ich sprostowania, ograniczenia przetwarzania, a także prawo do przeniesienia danych.
4. Podane dane osobowe będą przetwarzane do momentu zakończenia sprawy, po czym zostaną przekazane zgodnie z polskim prawem archiwalnym, jako dokumenty kategorii „A” (oznaczającej rodzaj dokumentów przechowywany w całości) do siedziby archiwum zakładowego Urzędu Miasta Krakowa, nad którym nadzór sprawuje Archiwum Narodowe.
5. Składający uwagę ma prawo do wniesienia skargi do organu nadzorczego, którym jest Prezes Urzędu Ochrony Danych Osobowych z siedzibą ul. Ślaski 2, 00-193 Warszawa.
6. Podanie danych osobowych jest wymogiem ustawowym i ma charakter obowiązkowy.
7. Konsekwencją niepodania danych osobowych jest pozostawienie uwag bez rozpatrzenia.
8. Podstawę prawną przetwarzania podanych danych stanowi art. 17 pkt 11 w związku z art. 18 ustawy z dnia 27 marca 2003 r. o planowaniu i zagospodarowaniu przestrzennym (t.j. Dz. U. z 2020 r. poz. 293) oraz § 12 pkt 16 w związku z załącznikiem nr 9 do rozporządzenia Ministra Infrastruktury z dnia 26 sierpnia 2003 r. w sprawie wymaganego zakresu projektu miejscowego planu zagospodarowania przestrzennego (Dz. U. Nr 164 poz. 1587), tzn. dane osobowe będą przetwarzane w ramach sprawowania władzy publicznej powierzonej administratorowi.
9. Składający uwagę ma prawo w dowolnym momencie wnieść sprzeciw – z przyczyn związanych ze szczególną sytuacją składającego uwagę – wobec przetwarzania podanych danych osobowych.
10. Dane kontaktowe inspektora ochrony danych osobowych – e-mail: iod@um.krakow.pl.

Uwagi są rozpatrywane przez Prezydenta Miasta Krakowa w terminie 21 dni od dnia upływu terminu ich składania. Rozpatrzenie następuje w formie Zarządzeń Prezydenta Miasta Krakowa publikowanych w Biuletynie Informacji Publicznej Urzędu Miasta Krakowa na stronie internetowej <http://www.bip.krakow.pl>

z up. PREZYDENT MIASTA
Kraków
Zamieszkałe Prezydent Miasta Krakowa

Termin wyłożenia do publicznego wglądu: do 10 lipca 2020 r.

Termin składania uwag: do 24 lipca 2020 r.



Dziękujemy za uwagę!