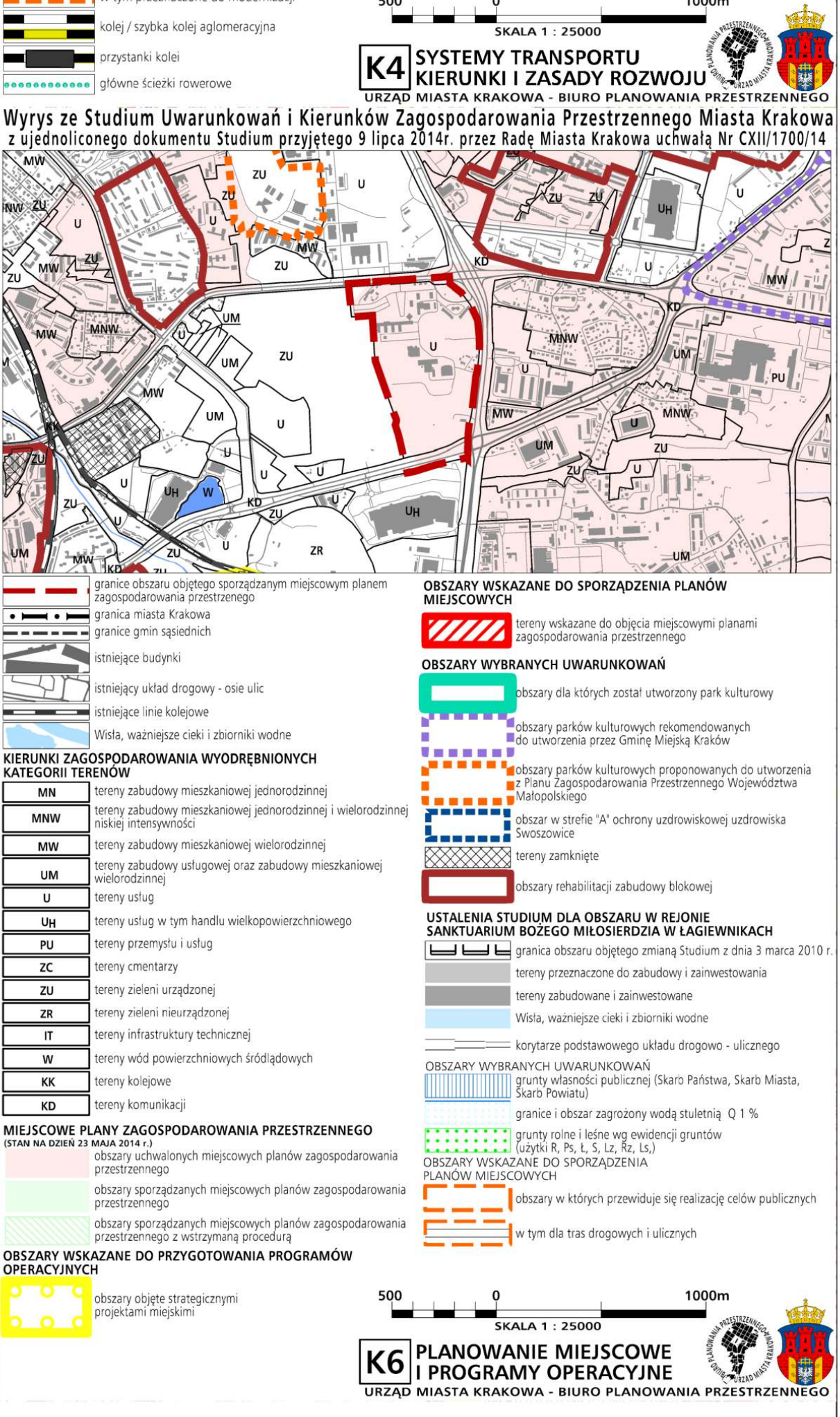
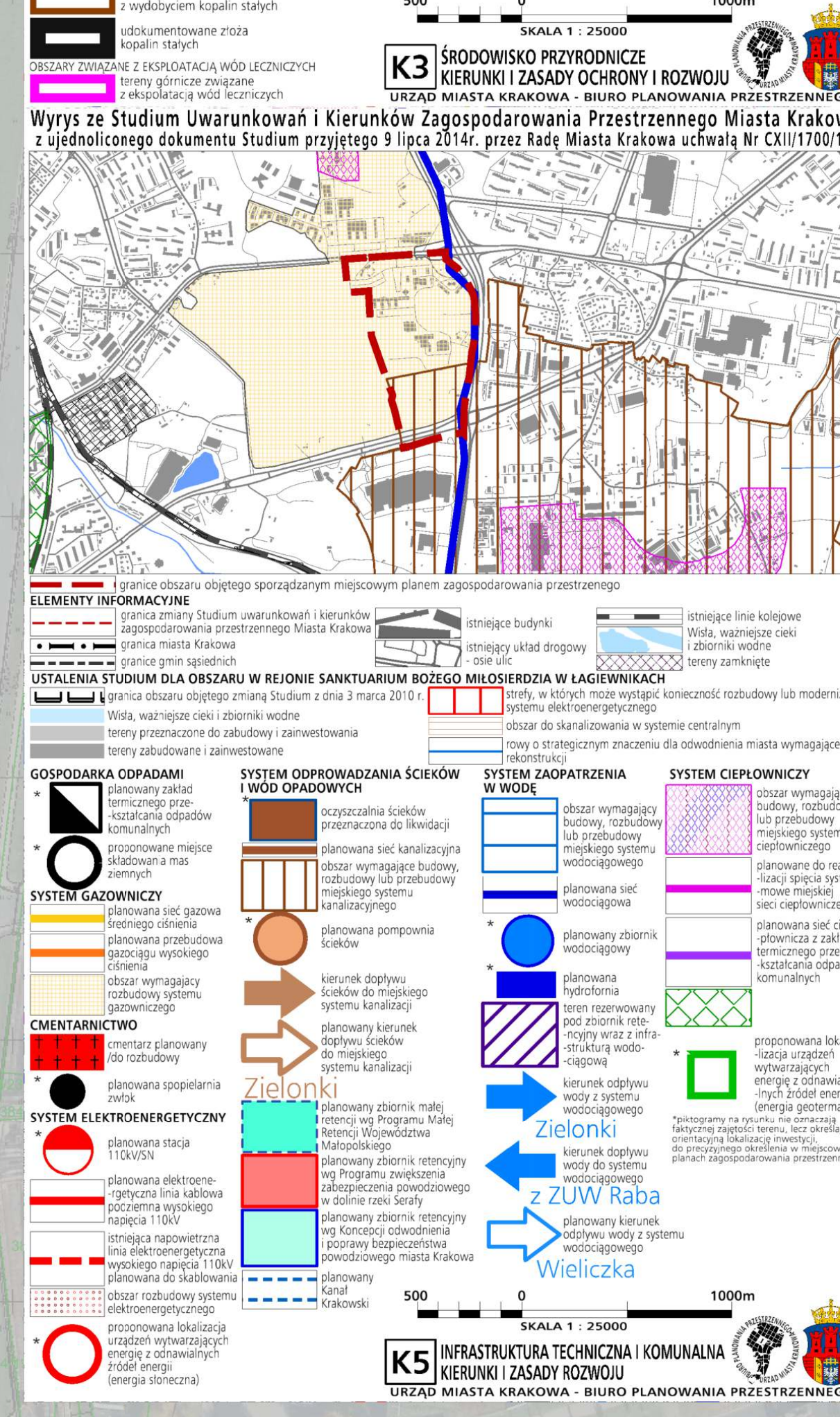
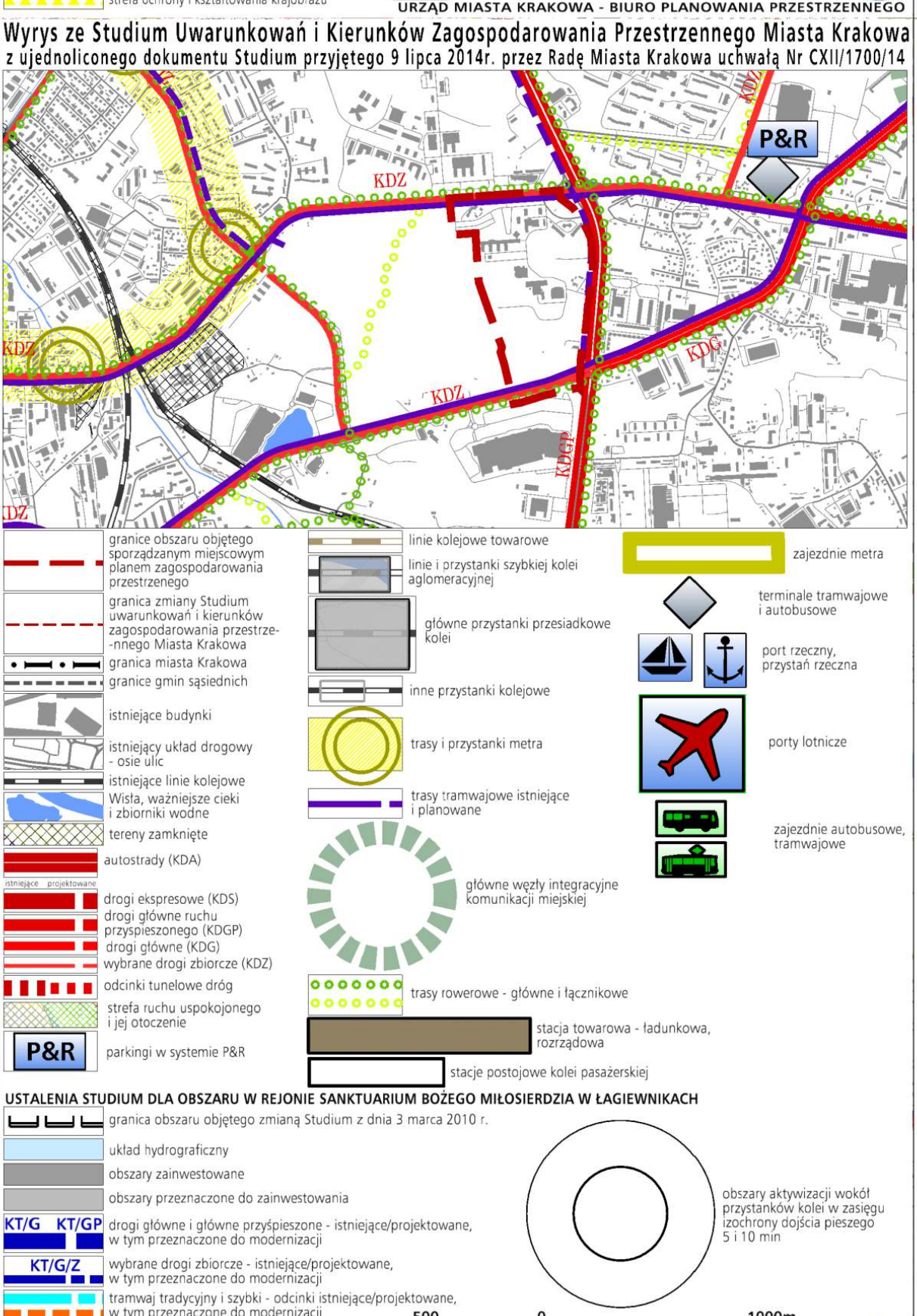
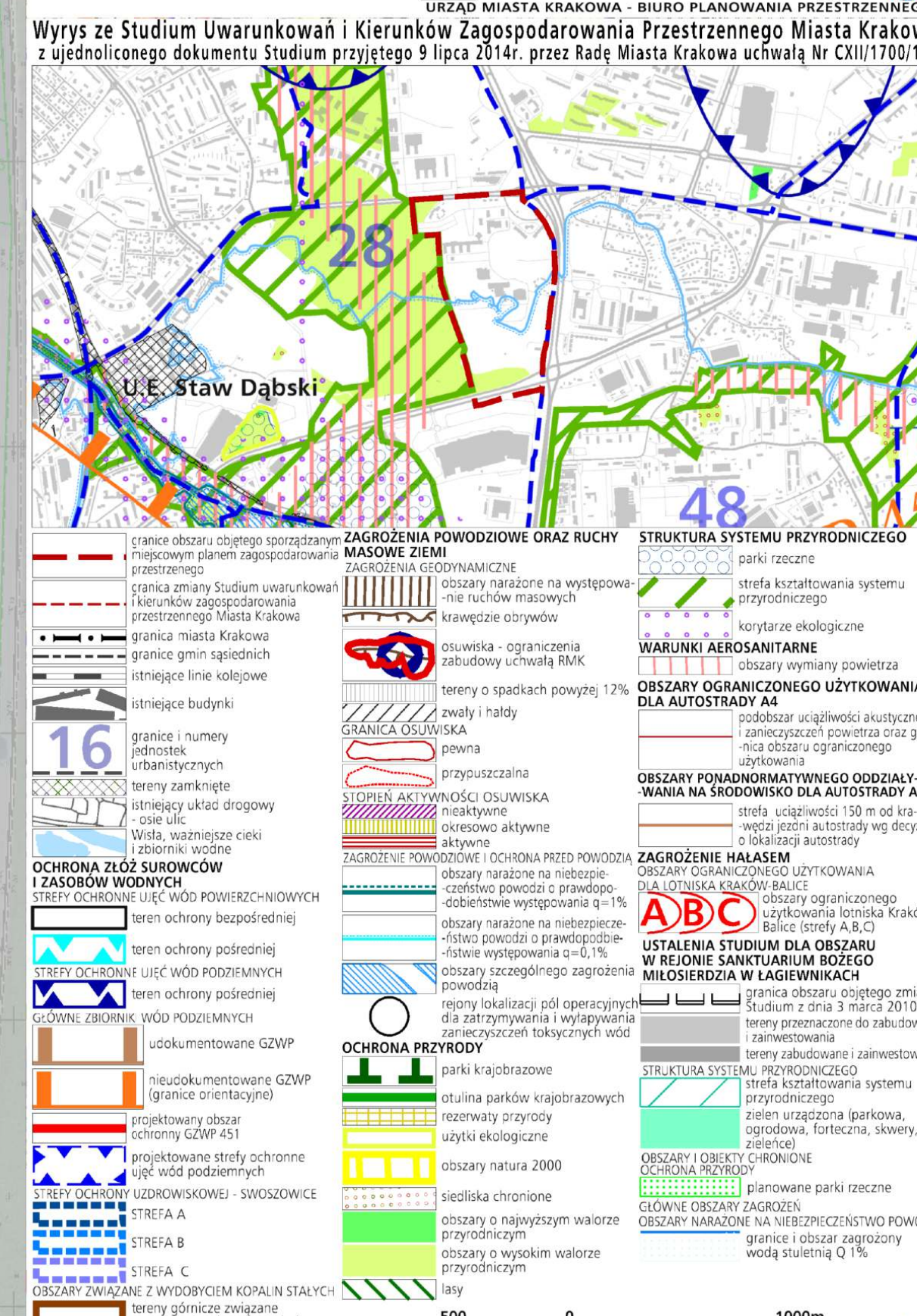
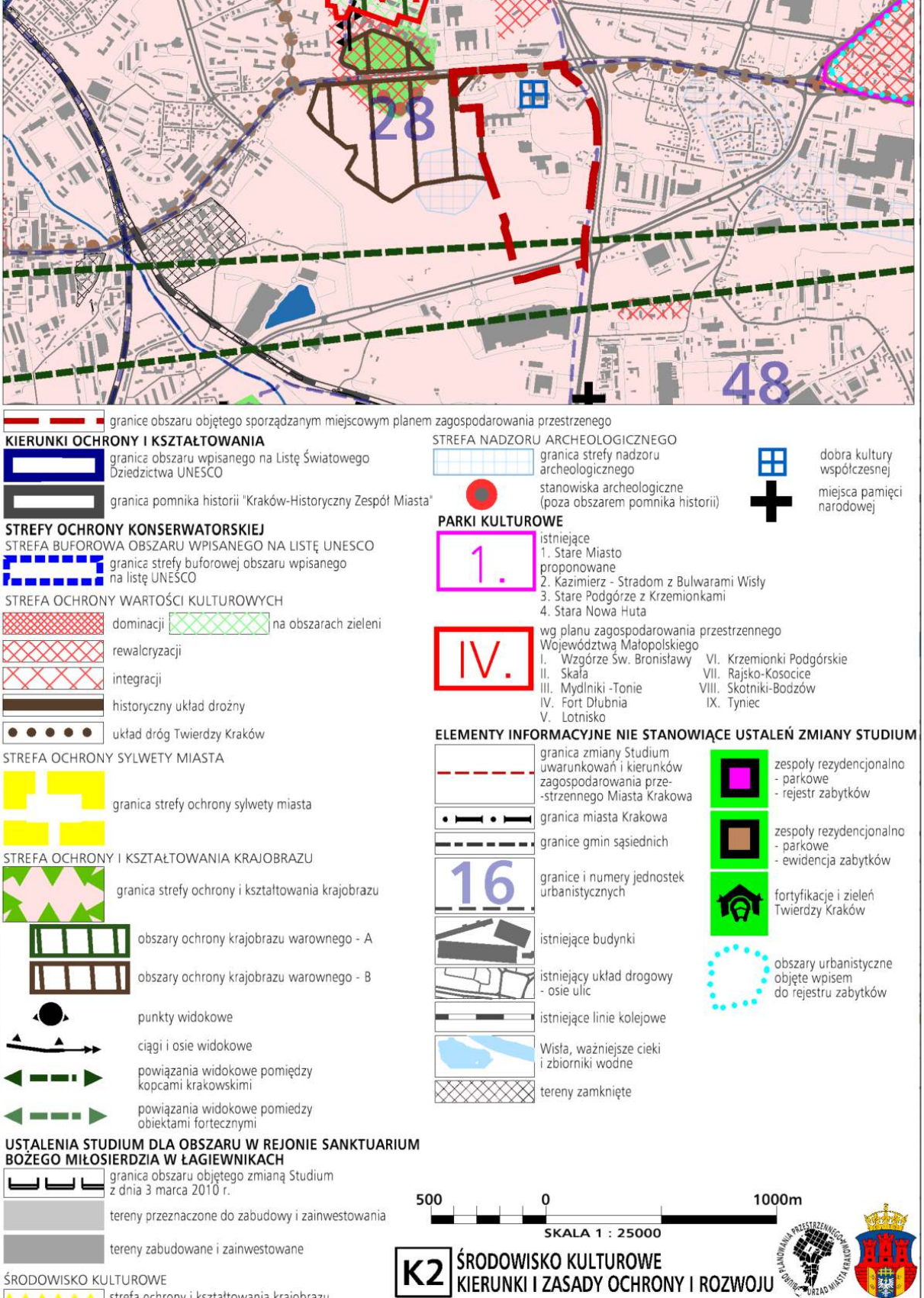
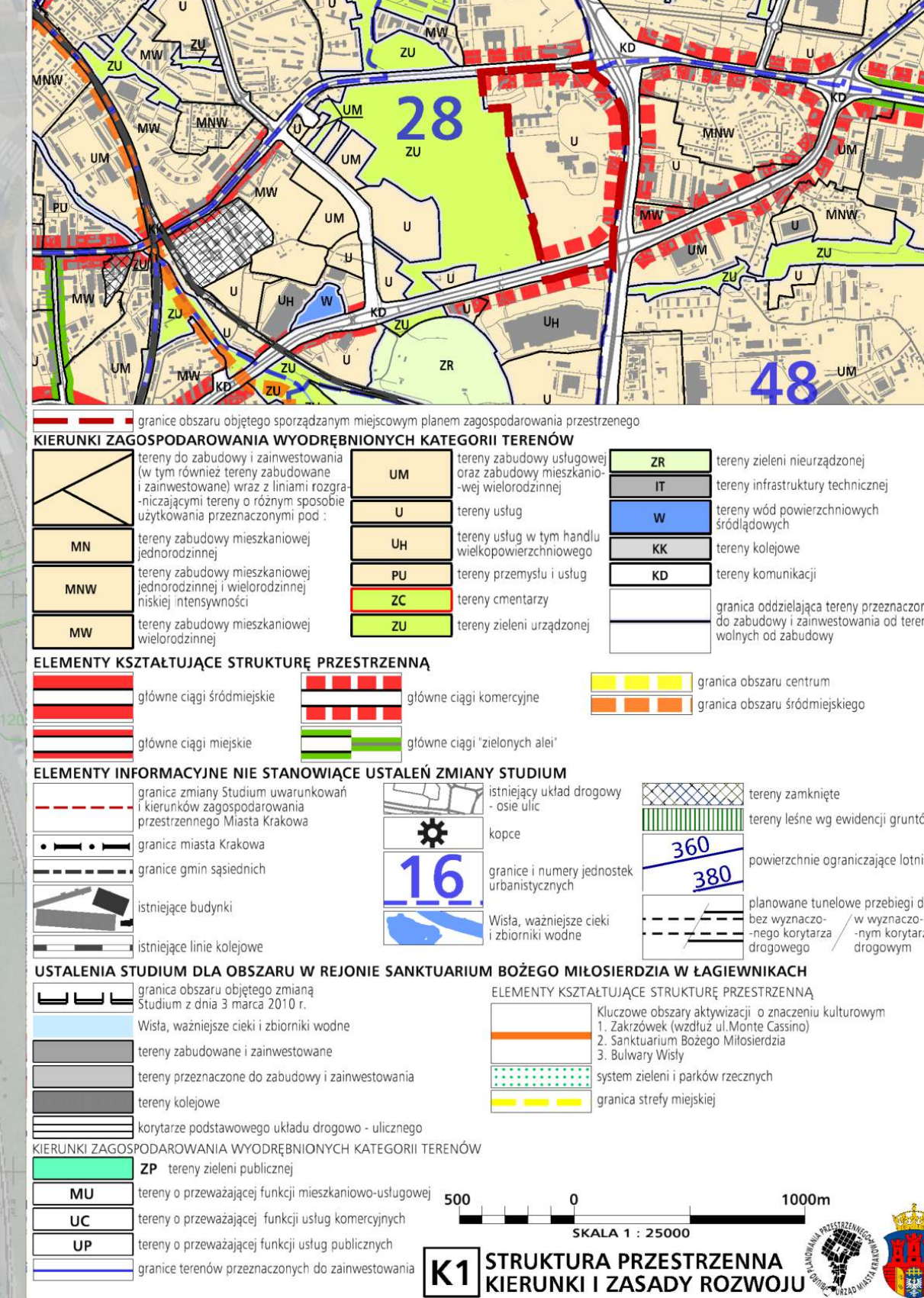


Wyrys ze Studium Uwarunkowań i Kierunków Zagospodarowania Przestrzennego Miasta Krakowa z ujętionej części dokumentu Studium przyjętego 3 lipca 2014r. przez Radę Miasta Krakowa uchwałą Nr CXII/1700/14



**MIEJSCOWY PLAN ZAGOSPODAROWANIA PRZESTRZENNEGO OBSZARU „CZYŻYNY - AWF”**  
 Edycja: *Explicite ponowne wyłożenie do publicznego wglądu*

Załącznik Nr 1 do Uchwały Nr ..... Rady Miasta Krakowa z dnia .....

**RYSunEK PLANU - PROJEKT**

**ELEMENTY USTALEN PLANU**

- granicę obszaru objętego planem
- linię rozgraniczającą
- nieprzekraczalne linie zabudowy
- linię rozgraniczającą
- granicę strefy nadzoru archeologicznego (raz z innymi)
- strefę dobra kultury współczesnej
- strefę doposażenia zabudowy
- strefę parkowania

**ROZSZERZENIA TERENÓW**

- MWi: Teren zabudowy mieszkaniowej wielostanowiskowej (strefowej) (MWI.1)
- U: Teren zabudowy usługowej (U.1)
- ZP: Teren zabudowy usługowej (ZP.1 - ZP.5)
- E: Teren infrastruktury technicznej (E.1)
- KU: Teren obsługi i urządzeń komunikacyjnych (KU.1)

**Tereny komunikacji**

- KDZT: Tereny dróg publicznych klasy zbiorczej z torowiskiem tramwajowym (KDZT.1, KDZT.2)
- KDD: Tereny dróg publicznych klasy dojazdowej (KDD.1, KDD.2, KDD.3, KDD.4)

**UWAGA:** Czyn obszar planu znajduje się w granicy udzielnego Głównego Zbiornika Wód Podziemnych nr 450 - Dolina rzeki Wisła (Kraków)

**Wielkość skali: 1:1000**

**Wydruk Planowania Przestrzennego UAAK**

**KRAKÓW**

**BIŁANS TERENU**

przeznaczenie	powierzchnia [ha]	powierzchnia [%]
MWi	1,33	3,41
U	24,02	61,47
ZP	7,98	20,43
E	0,16	0,42
KU	0,96	2,46
KDZT	3,29	8,41
KDD	1,32	3,39
<b>RAZEM:</b>	<b>39,07</b>	<b>100</b>