MIEJSCOWY PLAN ZAGOSPODAROWANIA PRZESTRZENNEGO OBSZARU „OS. WIDOK"

Edycja: ponowne wyłożenie do publicznego wglądu części projektu planu w dniach od 19 października do 17 listopada 2020 r.

Załącznik Nr 1 do Uchwały Nr .....Rady Miasta Krakowa z dnia .....

ELEMENTY USTALEŃ PLANU PODLEGAJĄCE PONOWNEMU WYŁOŻENIU W ZAKRESIE WPROWADZONYCH ZMIAN:

- MW.16 — zmiana oznaczenia przeznaczeń i numeracji terenów
- ZP.2 — Teren zieleni urządzonej o podstawowym przeznaczeniu pod publicznie dostępny park

ELEMENTY USTALEŃ PLANU:

- granica obszaru objętego planem
- granica obszaru rehabilitacji zabudowy osiedla Widok
- linie rozgraniczające:
- nieprzekraczalne linie zabudowy
- obowiązujące linie zabudowy
- strefa zieleni osiedlowej
- szpalery drzew wskazane do ochrony i kształtowania

PRZEZNACZENIA TERENÓW:

- MW — Tereny zabudowy mieszkaniowej wielorodzinnej (MW.1- MW.16)
- MW/U — Tereny zabudowy mieszkaniowej wielorodzinnej lub usługowej (MW/U.1, MW/U.2)
- MWn/MNi — Tereny zabudowy mieszkaniowej wielorodzinnej niskiej intensywności lub jednorodzinnej istniejącej (MWn/MNi.1- MWn/MNi.3)
- U — Tereny zabudowy usługowej (U.1-U.18)
- ZP — Tereny zieleni urządzonej o podstawowym przeznaczeniu pod publicznie dostępny park (ZP.1, ZP.2)
- ZPz — Tereny zieleni urządzonej o podstawowym przeznaczeniu pod stawery, zieleńce (ZPz.1- ZPz.8)
- KK — Tereny kolei (KK.1, KK.2)
- KU — Tereny obsługi i urządzeń komunikacyjnych (KU.1-KU.5)
- KDGPT — Teren drogi publicznej - droga publiczna klasy głównej przyśpieszonej z wydzielonym torowiskiem tramwajowym (KDGPT.1)
- KDZT — Teren drogi publicznej - droga publiczna klasy zbiorczej z wydzielonym torowiskiem tramwajowym (KDZT.1)
- KDL — Teren drogi publicznej - droga publiczna klasy lokalnej (KDL.1)
- KDD — Teren drogi publicznej - droga publiczna klasy dojazdowej (KDD.1)
- KDW — Tereny dróg wewnętrznych (KDW.1-KDW.10)
- KDX — Tereny ciągów pieszych (KDX.1-KDX.4)

ELEMENTY INFORMACYJNE NIE STANOWIĄCE USTALEŃ PLANU:

- punkty widokowe
- szpalery drzew
- stanowisko archeologiczne obszarowe, ujęte w gminnej ewidencji stanowisk archeologicznych
- granica obszaru archeologicznej strefy ochrony konserwatorskiej
- dobro kultury współczesnej
- historyczny przebieg Młynówki Królewskiej wpisany do ewidencji zabytków
- granica udokumentowanego głównego Zbiornika Wód Podziemnych nr 450 Dolina rzeki Wisła (Kraków)
- izofona hałasu drogowego L_N =59 dB wg Mapy akustycznej miasta Krakowa z 2017r.
- izofona hałasu drogowego L_{DWN} =64 dB wg Mapy akustycznej miasta Krakowa z 2017r.
- izofona hałasu drogowego L_{DWN} =68 dB wg Mapy akustycznej miasta Krakowa z 2017r.
- izofona hałasu kolejowego L_N =59 dB wg Mapy akustycznej miasta Krakowa z 2017r.
- izofona hałasu kolejowego L_{DWN} =64 dB wg Mapy akustycznej miasta Krakowa z 2017r.
- izofona hałasu kolejowego L_{DWN} =68 dB wg Mapy akustycznej miasta Krakowa z 2017r.
- izofona hałasu tramwajowego L_N =59 dB wg Mapy akustycznej miasta Krakowa z 2017r.
- izofona hałasu tramwajowego L_{DWN} =64 dB wg Mapy akustycznej miasta Krakowa z 2017r.
- izofona hałasu tramwajowego L_{DWN} =68 dB wg Mapy akustycznej miasta Krakowa z 2017r.
- przebieg tras rowerowych (łącznikowych) układu miejskiego
- kierunki przebiegu powiązań pieszych
- studnie awaryjnego zaopatrzenia miasta w wodę
- miejsca postojowe w terenach komunikacji
- obszar możliwej lokalizacji trasy metra (wg Studium)
- zasięg terenów w odległości 20 m od osi skrajnego istniejącego toru kolejowego
- odległość 10 m od obszaru kolejowego
- granica strefy w odległości do 7 km od punktu odniesienia lotniska Kraków - Balice wraz ze strefą
- powierzchnie ograniczające przeszkody w zakresie od 346 m n.p.m. do 383 m n.p.m. dla istniejącej drogi startowej lotniska Kraków - Balice
- powierzchnie ograniczające przeszkody w zakresie od 357 m n.p.m. do 384 m n.p.m. dla nowoprojektowanej drogi startowej lotniska Kraków - Balice
- tereny zamknięte

25 0 50m — skala 1:1000

Wydział Planowania Przestrzennego UMK — Kraków

BILANS

Przeznaczenia	Powierzchnia[ha]	Powierzchnia [%]
MW	11.83	25.31
MW/U	0.30	0.65
MWn/MNi	0.40	0.85
U	10.25	21.93
ZP	0.65	1.39
ZPz	6.43	13.75
KK	2.55	5.47
KU	2.57	5.49
KDGPT	3.29	7.03
KDZT	2.42	5.17
KDL	0.53	1.14
KDD	0.78	1.67
KDW	4.66	9.97
KDX	0.09	0.19
SUMA:	**46.74**	**100.00**

Wyrys ze Studium Uwarunkowań i Kierunków Zagospodarowania Przestrzennego Miasta Krakowa z ujednoliconego dokumentu Studium przyjętego 9 lipca 2014r. przez Radę Miasta Krakowa uchwałą Nr CXII/1700/14

- granice obszaru objętego sporządzanym miejscowym planem zagospodarowania przestrzennego
- granica miasta Krakowa
- granice gmin sąsiednich
- istniejące budynki
- istniejący układ drogowy - osie ulic
- istniejące linie kolejowe
- Wisła, ważniejsze cieki i zbiorniki wodne

OBSZARY WSKAZANE DO SPORZĄDZENIA PLANÓW MIEJSCOWYCH

- tereny wskazane do objęcia miejscowymi planami zagospodarowania przestrzennego

OBSZARY WYBRANYCH UWARUNKOWAŃ

- obszary dla których został utworzony park kulturowy
- obszary parków kulturowych rekomendowanych do utworzenia przez Gminę Miejską Kraków
- obszary parków kulturowych proponowanych do utworzenia w Planie Zagospodarowania Przestrzennego Województwa Małopolskiego
- obszar w strefie „A" ochrony konserwatorskiej urbanistycznej
- tereny zamknięte
- obszary rehabilitacji zabudowy bieżowej

USTALENIA STUDIUM DLA OBSZARU W REJONIE SANKTUARIUM BOŻEGO MIŁOSIERDZIA W ŁAGIEWNIKACH

- granica obszaru objętego zmianą Studium z dnia 3 marca 2010 r.
- tereny przeznaczone do zabudowy i zainwestowania
- tereny zabudowane i zainwestowane
- Wisła, ważniejsze cieki i zbiorniki wodne
- korytarze podstawowego układu drogowo - ulicznego

OBSZARY WYBRANYCH UWARUNKOWAŃ

- grunty własność publiczną (Skarb Państwa, Skarb Miasta, Skarb Powiatu)
- granice i obszar zwarzonego wodą stuletnią Q 1 %
- grunty rolne i leśne wg ewidencji gruntów (klasy: R, Pz, ł, Ś, Ł, Ż, Br, Ls)

OBSZARY WSKAZANE DO SPORZĄDZENIA PLANÓW MIEJSCOWYCH

- obszary w których przewiduje się realizację robót publicznych
- w tym dla trzis drogowych i ulicznych

MIEJSCOWE PLANY ZAGOSPODAROWANIA PRZESTRZENNEGO (STAN NA DZIEŃ 23 MARCA 2010 r.)

- obszary uchwalonych miejscowych planów zagospodarowania przestrzennego
- obszary sporządzanych miejscowych planów zagospodarowania przestrzennego
- obszary sporządzanych miejscowych planów zagospodarowania przestrzennego z wskazaną procedurą

OBSZARY WSKAZANE DO PRZYGOTOWANIA PROGRAMÓW OPERACYJNYCH

- obszary objęte strategicznymi projektami miejskimi

500 0 1000m — SKALA 1 : 25000

K6 PLANOWANIE MIEJSCOWE I PROGRAMY OPERACYJNE

URZĄD MIASTA KRAKOWA - BIURO PLANOWANIA PRZESTRZENNEGO

Wyrys ze Studium Uwarunkowań i Kierunków Zagospodarowania Przestrzennego Miasta Krakowa z ujednoliconego dokumentu Studium przyjętego 9 lipca 2014r. przez Radę Miasta Krakowa uchwałą Nr CXII/1700/14

- granice obszaru objętego sporządzanym miejscowym planem zagospodarowania przestrzennego

KIERUNKI ZAGOSPODAROWANIA WYODRĘBNIONYCH KATEGORII TERENÓW

- MN — tereny zabudowy zagrodowej jednorodzinnej
- MNW — tereny zabudowy mieszkaniowej jednorodzinnej i wielorodzinnej niskiej intensywności
- MW — tereny zabudowy mieszkaniowej wielorodzinnej
- UM — tereny zabudowy usługowej oraz zabudowy mieszkaniowej wielorodzinnej
- U — tereny usług
- UN — tereny usług w tym handlu wielkopowierzchniowego
- PU — tereny przemysłu i usług
- ZC — tereny cmentarzy
- ZU — tereny zieleni urządzonej
- ZR — tereny zieleni nieurządzonej
- IT — tereny infrastruktury technicznej
- W — tereny wód powierzchniowych śródlądowych
- KK — tereny kolejowe
- KD — tereny komunikacji

ELEMENTY KSZTAŁTUJĄCE STRUKTURĘ PRZESTRZENNĄ

- główne ciągi środmiejskie
- główne ciągi komercyjne
- główne ciągi miejskie
- główne ciągi „zielonych alei"
- granica obszaru centrum
- granica obszaru śródmiejskiego

ELEMENTY INFORMACYJNE NIE STANOWIĄCE USTALEŃ ZMIANY STUDIUM

- granica zmiany Studium uwarunkowań i kierunków zagospodarowania przestrzennego Miasta Krakowa
- granica miasta Krakowa
- granice gmin sąsiednich
- istniejące budynki
- istniejące linie kolejowe
- istniejący układ drogowy - osie ulic
- kopce
- granice i numery jednostek urbanistycznych
- Wisła, ważniejsze cieki i zbiorniki wodne
- tereny zamknięte
- tereny leśne wg ewidencji gruntów
- powierzchnie ograniczające lotnisko
- planowane tunelowe przebiegi dróg bez wyjazdów - na wyjazdy - wyjazdy korytarzy drogowych
- 360 / 380

USTALENIA STUDIUM DLA OBSZARU W REJONIE SANKTUARIUM BOŻEGO MIŁOSIERDZIA W ŁAGIEWNIKACH

- granica obszaru objętego zmianą Studium z dnia 3 marca 2010 r.
- Wisła, ważniejsze cieki i zbiorniki wodne
- tereny przeznaczone do zabudowy i zainwestowania
- tereny zabudowane i zainwestowane
- korytarze podstawowego układu drogowo - ulicznego

ELEMENTY KSZTAŁTUJĄCE STRUKTURĘ PRZESTRZENNĄ

- Kuczorowe obszary aktywacji o znaczeniu kulturowym 1. Zakrzówek (wpisuje się Monte Cassino) 2. Sanktuarium Bożego Miłosierdzia 3. Bulwary Wisły
- system zieleni i parków rzecznych
- granica strefy miejskiej

KIERUNKI ZAGOSPODAROWANIA WYODRĘBNIONYCH KATEGORII TERENÓW

- ZP — tereny zieleni publicznej
- MU — tereny o przeważającej funkcji mieszkaniowo usługowej
- UC — tereny o przeważającej funkcji usług komercyjnych
- UP — tereny o przeważającej funkcji usług publicznych
- granice terenów przeznaczonych do zainwestowania

500 0 1000m — SKALA 1 : 25000

K1 STRUKTURA PRZESTRZENNA KIERUNKI I ZASADY ROZWOJU

URZĄD MIASTA KRAKOWA - BIURO PLANOWANIA PRZESTRZENNEGO

Wyrys ze Studium Uwarunkowań i Kierunków Zagospodarowania Przestrzennego Miasta Krakowa z ujednoliconego dokumentu Studium przyjętego 9 lipca 2014r. przez Radę Miasta Krakowa uchwałą Nr CXII/1700/14

- granice obszaru objętego sporządzanym miejscowym planem zagospodarowania przestrzennego

KIERUNKI OCHRONY I KSZTAŁTOWANIA

- granica obszaru wpisanego na Listę Światowego Dziedzictwa UNESCO
- strefa otuliny UNESCO
- stanowiska archeologiczne (poza obszarem pomnika historii)
- granica pomnika historii "Kraków-Historyczny Zespół Miasta"

STREFY OCHRONY KONSERWATORSKIEJ

STREFA BUFEROWA OBSZARU WPISANEGO NA LISTĘ UNESCO

- granica strefy buferowej obszaru wpisanego na listę UNESCO

STREFA OCHRONY WARTOŚCI KULTUROWYCH

- dominanta
- na obszarach zieleni
- rewaloryzacja
- integracja
- historyczny układ drogowy

- układ dróg Twierdzy Kraków

STREFA OCHRONY SYLWETY MIASTA

- granica strefy ochrony sylwety miasta

STREFA OCHRONY I KSZTAŁTOWANIA KRAJOBRAZU

- granica strefy ochrony i kształtowania krajobrazu
- obszary ochrony krajobrazu warowniego - A
- obszary ochrony krajobrazu warowniego - B
- punkty widokowe
- ciągi osie widokowe
- powiązania widokowe pomiędzy obiektami fortecznymi
- powiązania widokowe pomiędzy obiektami fortecznymi

USTALENIA STUDIUM DLA OBSZARU W REJONIE SANKTUARIUM BOŻEGO MIŁOSIERDZIA W ŁAGIEWNIKACH

- granica obszaru objętego zmianą Studium z dnia 3 marca 2010 r.
- tereny przeznaczone do zabudowy i zainwestowania
- tereny zabudowane i zainwestowane

ŚRODOWISKO KULTUROWE

- strefa otuliny i kształtowania krajobrazu
- obszar urbanistyczny
- pomniki nieruchomości zabytkowe - rejestr zabytków
- pomniki nieruchomości zabytkowe - ewidencja zabytków
- fortyfikacje i zieleń Twierdzy Kraków
- obszary urbanistyczne objęte wpisem do rejestru zabytków

500 0 1000m — SKALA 1 : 25000

K2 ŚRODOWISKO KULTUROWE KIERUNKI I ZASADY OCHRONY I ROZWOJU

URZĄD MIASTA KRAKOWA - BIURO PLANOWANIA PRZESTRZENNEGO

Wyrys ze Studium Uwarunkowań i Kierunków Zagospodarowania Przestrzennego Miasta Krakowa z ujednoliconego dokumentu Studium przyjętego 9 lipca 2014r. przez Radę Miasta Krakowa uchwałą Nr CXII/1700/14

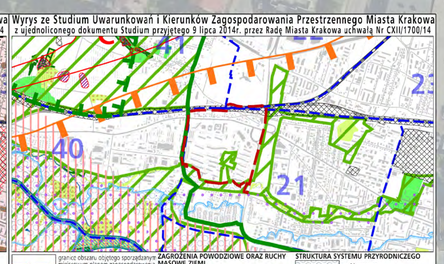

- granice obszaru objętego sporządzanym miejscowym planem zagospodarowania przestrzennego
- granica zmiany Studium uwarunkowań i kierunków zagospodarowania przestrzennego Miasta Krakowa
- granica miasta Krakowa
- granice gmin sąsiednich
- istniejące budynki
- istniejące linie kolejowe
- Wisła, ważniejsze cieki i zbiorniki wodne

OCHRONA ZŁÓŻ SUROWCÓW I ZASOBÓW WODNYCH

STREFY OCHRONY UJĘĆ WÓD POWIERZCHNIOWYCH

- teren ochrony bezpośredniej
- teren ochrony pośredniej

TERENY OCHRONNE UJĘĆ WÓD PODZIEMNYCH

- teren ochrony pośredniej

OBSZARE ZASOBNEJ WÓD PODZIEMNYCH

- udokumentowane GZWP
- nieudokumentowane GZWP (granice orientacyjne)
- projektowany obszar ochronny GZWP 451
- projektowane strefy ochronne ujęć wód podziemnych

OBSZARY PRZEMYSŁOWO UZDROWISKOWEJ - SWOSZOWICE

- STREFA A
- STREFA B
- STREFA C

OBSZARY ZWIĄZANE Z WYDOBYCIEM KOPALIN STAŁYCH

- tereny górnicze związane z wydobyciem kopalin stałych
- udokumentowane złoża kopalin stałych

OBSZARY ZWIĄZANE Z EKSPLOATACJĄ WÓD LECZNICZYCH

- tereny górnicze związane z eksploatacją wód leczniczych

ZAGROŻENIA POWODZIOWE ORAZ RUCHY MASOWE ZIEMI

ZAGROŻENIA GEOMAGNETYCZNE

- obszary narażone na występowanie ruchów masowych
- krawędzie obrywów
- osuwiska - ograniczenia zabudowy uchwały RMK
- tereny o spadkach powyżej 12%
- zwały i hałdy

GRANICA OSUWISKA

- pewna
- przypuszczalna

OBSZARY ZAGROŻONYCH OSUWISK

- nieaktywne
- okresowo aktywne
- aktywne

ZAGROŻENIE I POWODZIOWE I OCHRONA PRZED POWODZIĄ

- obszary narażone na niebezpieczeństwo powodzi o prawdopodobieństwie wystąpienia q=1%
- obszary narażone na niebezpieczeństwo powodzi o prawdopodobieństwie wystąpienia q=0,1%
- obszary szczególnego zagrożenia powodzią
- rejony lokalizacji pól operacyjnych dla zaczynywania i wyładowania samolotów zwalczających wody

OCHRONA PRZYRODY

- parki krajobrazowe
- otulina parków krajobrazowych
- rezerwaty przyrody
- pomniki przyrody
- obszary Natura 2000
- siedliska chronione
- obszary o najwyższym walorze przyrodniczym
- obszary o wysokim walorze przyrodniczym
- lasy

STRUKTURA SYSTEMU PRZYRODNICZEGO

- parki zaczone
- strefa kształtowania systemu przyrodniczego
- korytarze ekologiczne

WARUNKI AEROSANITARNE

- obszary wymiany powietrza

OBSZARY OGRANICZONEGO UŻYTKOWANIA DLA AUTOSTRADY A4

- podobszar urządzeń akustycznej i zanieczyszczeń powietrza oraz granica obszaru ograniczonego użytkowania

OBSZARY PONADNORMATYWNEGO ODDZIAŁYWANIA NA ŚRODOWISKO DLA AUTOSTRADY A4

- strefa urządzeń 150 m od krawędzi jezdni autostrady wg dyrezji o hałasu autostrady

ZAGROŻENIE HAŁASEM

OBSZARY OGRANICZONEGO UŻYTKOWANIA DLA LOTNISKA KRAKÓW-BALICE

- obszary ograniczonego użytkowania lotniska Kraków - Balice (strefy A,B,C)

USTALENIA STUDIUM DLA OBSZARU W REJONIE SANKTUARIUM BOŻEGO MIŁOSIERDZIA W ŁAGIEWNIKACH

- granica obszaru objętego zmianą Studium z dnia 3 marca 2010 r.
- tereny przeznaczone do zabudowy i zainwestowania
- tereny zabudowane i zainwestowane
- strefa kształtowania systemu przyrodniczego

STRUKTURA SYSTEMU PRZYRODNICZEGO

- nieleśne urządzenia (parkowa, ogrodowa, fortecznia, skwery, zieleńce)

OBSZARY I OBIEKTY CHRONIONE OCHRONA PRZYRODY

- planowane parki rzeczne

OBIEKTY OBSZARY ZAGROŻEŃ

- OBSZARY NARAŻONE NA WYSTĘPIENIE POWODZI
- granice i obszar zagrożony wodą stuletnią Q 1%

500 0 1000m — SKALA 1 : 25000

K3 ŚRODOWISKO PRZYRODNICZE KIERUNKI I ZASADY OCHRONY I ROZWOJU

URZĄD MIASTA KRAKOWA - BIURO PLANOWANIA PRZESTRZENNEGO

Wyrys ze Studium Uwarunkowań i Kierunków Zagospodarowania Przestrzennego Miasta Krakowa z ujednoliconego dokumentu Studium przyjętego 9 lipca 2014r. przez Radę Miasta Krakowa uchwałą Nr CXII/1700/14

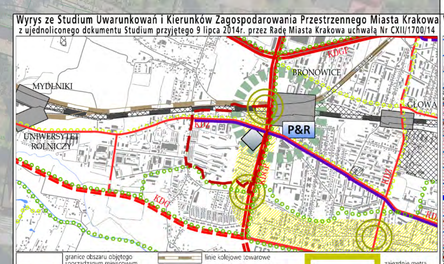

- granice obszaru objętego sporządzanym miejscowym planem zagospodarowania przestrzennego
- granica zmiany Studium uwarunkowań i kierunków zagospodarowania przestrzennego Miasta Krakowa
- granica miasta Krakowa
- granice gmin sąsiednich
- istniejące budynki
- istniejący układ drogowy - osie ulic
- istniejące linie kolejowe
- Wisła, ważniejsze cieki i zbiorniki wodne
- tereny zamknięte
- drogi ekspresowe (KDS)
- drogi główne ruchu przyśpieszonego (KDGP)
- drogi główne (KDG)
- wybrane ciągi dbiorcze (KDZ)
- odcinki tunelowe dróg
- strefa ruchu uspokojonego i pięć zoscanie
- parkingi w systemie P&R
- linie kolejowe towarowe
- linie i przystanki szybkiej kolei aglomeracyjnej
- główne przystanki przesiadkowe kolei
- inne przystanki kolejowe
- trasy i przystanki metra
- trasy tramwajowe istniejące i planowane
- główne węzły integracyjne komunikacji miejskiej
- trasy rowerowe - główne i łącznikowe
- stacja towarowa -ładunkowa, rozładowa
- stacje postojowe kolei ganaderskiej
- zajezdnie metra
- terminale tramwajowe autobusowe
- port rzeczny, przystań rzeczna
- porty lotnicze
- zajezdnie autobusowe, tramwajowe

USTALENIA STUDIUM DLA OBSZARU W REJONIE SANKTUARIUM BOŻEGO MIŁOSIERDZIA W ŁAGIEWNIKACH

- granica obszaru objętego zmianą Studium z dnia 3 marca 2010 r.
- układ hydrograficzny
- obszary zainwestowane
- obszary przeznaczone do zainwestowania
- KT/G KT/GP drogi główne i główne przyśpieszone - istniejące/projektowane, w tym przeznaczone do modernizacji
- KT/GT wybrane drogi zbiorcze - istniejące/projektowane, w tym przeznaczone do modernizacji
- tramwaj tradycyjny i szybki - odcinki istniejące/projektowane, w tym przeznaczone do modernizacji
- koleje / szybka kolej aglomeracyjna
- przystanki kolei
- główne ścieżki rowerowe
- obszary aktywizacji wokół przystanków kolei w zasięgu dochodzenia dojścia pieszego: 5 i 10 min

500 0 1000m — SKALA 1 : 25000

K4 SYSTEMY TRANSPORTU KIERUNKI I ZASADY ROZWOJU

URZĄD MIASTA KRAKOWA - BIURO PLANOWANIA PRZESTRZENNEGO

Wyrys ze Studium Uwarunkowań i Kierunków Zagospodarowania Przestrzennego Miasta Krakowa z ujednoliconego dokumentu Studium przyjętego 9 lipca 2014r. przez Radę Miasta Krakowa uchwałą Nr CXII/1700/14

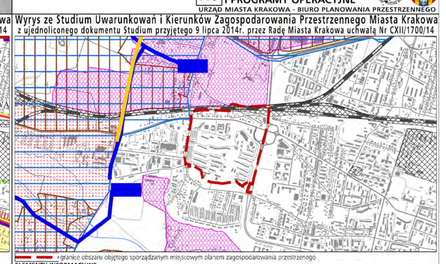

- granice obszaru objętego sporządzanym miejscowym planem zagospodarowania przestrzennego

ELEMENTY INFORMACYJNE

- granica zmiany Studium uwarunkowań i kierunków zagospodarowania przestrzennego Miasta Krakowa
- granica miasta Krakowa
- granice gmin sąsiednich
- istniejące budynki
- istniejący układ drogowy
- istniejące linie kolejowe
- Wisła, ważniejsze cieki i zbiorniki wodne
- tereny zamknięte

USTALENIA STUDIUM DLA OBSZARU W REJONIE SANKTUARIUM BOŻEGO MIŁOSIERDZIA W ŁAGIEWNIKACH

- granica obszaru objętego zmianą Studium z dnia 3 marca 2010 r.
- tereny, w których może wystąpić konieczność rozbudowy lub modernizacji systemu elektroenergetycznego
- obszar do skanalizowania w systemie centralnym
- tereny zabudowane i zainwestowane
- tereny zabudowane i zainwestowane
- Obszar o strategicznym znaczeniu dla zdwodnienia miasta wymagające szczególnej ochrony

GOSPODARKA ODPADAMI

- planowany zakład termicznego przetwarzania odpadów
- proponowane miejsce lokalizowania mas ziemnych

SYSTEM GAZOWNICZY

- planowana sieć gazowa średniego ciśnienia
- planowana przedmiejska gazociągu wysokiego ciśnienia
- obszar wymagający restrukturyzacji systemu gazowniczego

CMENTARNICTWO

- cmentarz planowany do rozbudowy
- planowana spopielarnia zwłok

SYSTEM ELEKTROENERGETYCZNY

- planowana stacja 110kV/SN
- planowana elektroenergetyczna linia kablowa podziemna wysokiego napięcia 110kV
- istniejąca napowietrzna linia elektroenergetyczna wysokiego napięcia 110kV
- planowana do nadpalenia
- obszar całkowitego systemu elektroenergetycznego
- proponowana lokalizacja urządzeń wytwarzających energię z odnawialnych źródeł energii (energia słoneczna)

SYSTEM ODPROWADZANIA ŚCIEKÓW I WÓD OPADOWYCH

- oczyszczalnia ścieków przeznaczona do likwidacji
- planowana sieć kanalizacyjna
- obszar wymagający budowy, rozbudowy lub przebudowy miejskiego systemu odprowadzającego
- obszar wymagający budowy, rozbudowy lub przebudowy miejskiego systemu kanalizacyjnego
- planowana wieś wodociągowa
- planowana pompownia ścieków
- planowana przedmiejska
- teren rozpoznawany pod zasypem rzeki
- kierunek dopływu ścieków do miejskiego systemu kanalizacyjnego
- planowany kierunek dopływu ścieków do miejskiego systemu kanalizacyjnego
- kierunek dopływu wody do systemu wodociągowego
- planowany zbiornik małej rzeczny wg Programu Małej Retencji - Województwo Małopolskie
- planowany zbiornik retencyjny wg Programu zwiększenia zdolności przyrodniczej powodziowej w dolinie rzeki Sraty
- planowany zbiornik retencyjny wg Koncepcji odwodnienia i zabezpieczenia przeciwpowodziowego miasta Krakowa
- planowany kanał Krakowski

SYSTEM ZAOPATRZENIA W WODĘ

- obszar wymagający budowy, rozbudowy lub przebudowy miejskiego systemu wodociągowego
- planowana wieś wodociągowa
- planowana studnia
- planowana stacja uzdatniania wody
- planowany kierunek dopływu wody do systemu wodociągowego
- planowany kierunek dopływu wody do systemu wodociągowego
- planowany zbiornik małej rzeczny wg Programu Małej Retencji - Województwo Małopolskie
- planowany zbiornik retencyjny wg Programu zwiększenia zdolności przyrodniczej powodziowej w dolinie rzeki Sraty
- planowany zbiornik retencyjny wg Koncepcji odwodnienia i zabezpieczenia przeciwpowodziowego miasta Krakowa
- planowany kanał Krakowski

SYSTEM CIEPŁOWNICZY

- obszar wymagający budowy, rozbudowy lub przebudowy miejskiego systemu ciepłownictwa
- planowana do nadpalenia
- istniejąca sieć ciepłownicza
- planowana sieć ciepłownicza z zasilaniem terenowego przemysłowego
- istniejąca sieć ciepłownicza
- proponowana lokalizacja urządzeń wytwarzających energię z odnawialnych źródeł energii (energia geotermalna)

*Wskazywany na rysunku fragmentarycznie kierunek dopływu wody do systemu wodociągowego dotyczy obszarów, na do zaopatrzenia w wodę z systemu wodociągowego

Zielonki — z ZUW Raba — Wieliczka

500 0 1000m — SKALA 1 : 25000

K5 INFRASTRUKTURA TECHNICZNA I KOMUNALNA KIERUNKI I ZASADY ROZWOJU

URZĄD MIASTA KRAKOWA - BIURO PLANOWANIA PRZESTRZENNEGO