



























# MIEJSCOWY PLAN ZAGOSPODAROWANIA PRZESTRZENNEGO OBSZARU Kliny - Gadomskiego II










## MAPA EKOFIZJOGRAFICZNA

### LEGENDA:




#### 1. Zasoby środowiska

-  Wikliny nadrzeczne (0-2)
-  Nadrzeczny łęg wierzbowo - tołpowy (0-3)
-  Łozowisko (0-4)
-  Drzewostany na siedliskach łęgowych (15)
-  Drzewostany na siedliskach grądów (16)
-  Zbiorowiska roślin wodnych (18)
-  Zbiorowiska szuwarów właściwych (19)
-  Zbiorowiska szuwarów luszczycowych (20)
-  Trzęślicowe łąki zmiennowilgotne (24)
-  Łąki wilgotne i zmiennowilgotne z dominacją szałwii darniowego (26)
-  Łąka z ostrężeniem łąkowym (27)
-  Zbiorowisko z sitowiem leśnym (30)
-  Łąki świeże rajgrasowe (33)
-  Pastwiska na siedliskach świeżych (35)
-  Zarośla (42)
-  Zbiorowisk ugorów i odłogów (43)
-  Ogródki działkowe i sady (58)
-  Ogródki przydomowe na terenach zainwestowanych (60)
-  Zieleni urządzone na terenach zainwestowanych (zieleńce, skwery, zieleń przyuliczna) (59)
-  Ciek naturalny
-  Rów melioracyjny
-  Ciek okresowy
-  Oczko wodne
-  Mokradło
-  Dział wodny II rzędu
-  Śięgacz lokalnego korytarza ekologicznego
-  Łącznik śięgacza ekologicznego

#### 2. Ochrona zasobów środowiska przyrodniczego i krajobrazu



-  Stanowisko roślin chronionych
-  Strefa ochrony czynnej stanowisk roślin chronionych
-  Granica obszaru o najwyższych walorach przyrodniczych
-  Granica obszaru o wysokich walorach przyrodniczych
-  Granica strefy ochrony i kształtowania krajobrazu
-  Granica hydrogeologiczna obudowy biologicznej cieku o szerokości 5 do 10 m
-  Uzupełnienie biologicznej obudowy cieku o szerokości 10 m od brzegu
-  Otwarcia widokowe
-  Ciągi widokowe

#### 3. Ochrona dziedzictwa kulturowego












-  Strefa ochrony wartości kulturowych
-  Granica strefy ochrony archeologicznej
-  Stanowisko archeologiczne

#### 4. Zagrożenie stanu środowiska












##### 4.1 Tereny utrudniające zagospodarowanie

-  Stoki o nachyleniu powyżej 6° - 10° zagrożone ruchami masowymi, erozją i denudacją
-  Skarpy hałd ziemnych i nasypów



##### 4.2 Obiekty stanowiące zagrożenie lub mogące pogorszyć stan środowiska i zdrowia ludzi

-  Autostrada A4 z przekroczonym poziomem hałasu
-  Granica terenów z przekroczonym poziomem hałasu drogowego powyżej 50 dB w porze LN
-  Granica terenów z przekroczonym poziomem hałasu drogowego powyżej 60 dB w porze LDWN
-  Granica strefy uciążliwości autostrady A4 o zasięgu 150 m
-  Ulica z przekroczonym poziomem hałasu
-  Linia kolejowa z przekroczonym poziomem hałasu
-  Granica terenów z przekroczonym poziomem hałasu kolejowego powyżej 50 dB w porze LN
-  Granica terenów z przekroczonym poziomem hałasu kolejowego powyżej 60 dB w porze LDWN
-  Dzikie wysypiska śmieci
-  Hałdy ziemi (świeże) z odpadami budowlanymi i śmieciami
-  Hałdy ziemne porośnięte roślinnością ruderalną


#### 5. Funkcje terenów istniejącego i planowanego zagospodarowania

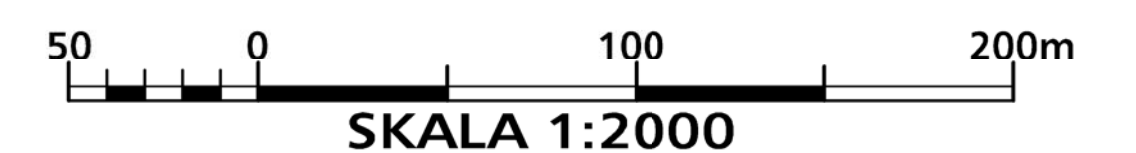
-  Obiekty stanowiące bariery ekologiczne
-  Utrudnienia migracyjne roślin i zwierząt
-  Linia elektroenergetyczna za strefą techniczną
-  Obiekty kubaturowe
-  Teren budowy obiektów wielorodzinnych - tymczasowo wygrzebany
-  Tereny zainwestowane z funkcją mieszkaniową
-  Drogi
-  Tereny o przeważającej funkcji usług komercyjnych wg "Studium" [61]
-  Tereny otwarte (w tym grunty orne)
-  Planowane tereny zieleni publicznej z ostojami roślin chronionych z funkcją zrowntną, wypoczynkową i ochronną
-  Teren zalesień

#### 6. Przydatność terenów dla budownictwa wg "Atlasu geologiczno - inżynierskiego" [29]

-  Warunki budowlane mało korzystne
-  Warunki budowlane niekorzystne, utrudniające budownictwo

#### 7. Inne oznaczenia

-  Granica opracowania




**MiP S.A. BIURO PLANOWANIA PRZESTRZENNEGO**  
 33-100 Tarnobrzeg, ul. Kaszubowska 6, tel. 03-142 631 81 10  
**Klina - Gadomskiego II**  
 OPRACOWANIE EKOFIZJOGRAFICZNE  
 do miejscowego planu zagospodarowania przestrzennego  
**MAPA EKOFIZJOGRAFICZNA** skala 1:2 000  
 autor opracowania: mgr inż. Fryderyk Fučík  
 mgr inż. Grzegorz Stąporek  
 mgr inż. Artur Orzechowski  
 opracowanie graficzne: mgr inż. arch. Krzysztof Bielecki  
 Tarnobrzeg, Marzec 2009r.