

MIEJSCOWY PLAN ZAGOSPODAROWANIA PRZESTRZENNEGO OBSZARU Osiedle Przegorzały

MAPA EKOFIZJOGRAFICZNA


LEGENDA:

1. Zasoby środowiska przyrodniczego, w tym podlegające ochronie


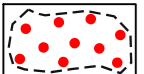

-  Bielański - Tyniecki Park Krajobrazowy (obszar całego planu)
-  Lasy
-  Zadrzewienia
-  Grunty orne
-  Łąki i pastwiska
-  Zieleni nieurządzona na terenach otwartych
-  Zieleni urządzona na terenach zabudowanych i zainwestowanych (ogrody przydomowe, skwery, zieleńce)
-  Granica GZWP Nr 326
-  Okazy drzew
-  Głazowisko skał wapiennych
-  Wyrobisko po eksploatacji skał wapiennych
-  Lokalny łącznik ekologiczny

2. Zagrożenie środowiska



2.1. Obiekty stanowiące zagrożenie dla środowiska i zdrowia ludzi

-  Drogi z przekroczonym poziomem hałasu 60 dB w dzień i 50 dB w nocy




2.2. Tereny zagrożone degradacją powierzchni ziemi

-  Tereny osuwiskowe
-  Skarpy o nachyleniu powyżej 35° zagrożone ruchami masowymi
-  Stoki o nachyleniu powyżej 10° zagrożone erozją i denudacją



2.3. Obszary narażone na niebezpieczeństwo powodzi

-  Zasięg strefy zalewów o prawdopodobieństwie przewyższenia p=1% (Q 1%)
-  Granica strefy zalewów o prawdopodobieństwie przewyższenia p=0,1% (Q 0,1%)



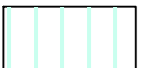
2.4. Obiekty mogące oddziaływać na pogorszenie stanu środowiska

-  Teren Campingu "Smok"
-  Obiekty hodowlane Akademii Rolniczej w Krakowie
-  Drogi osiedlowe (przelotowe), parkingi i place postojowe



3. Propozycja przedsięwzięć służących poprawie stanu środowiska

-  Zieleni izolacyjna, ciągi liniowe
-  Ekran akustyczny przy ul. Księcia Józefa

4. Funkcja terenów zagospodarowanych i proponowanych do zagospodarowania

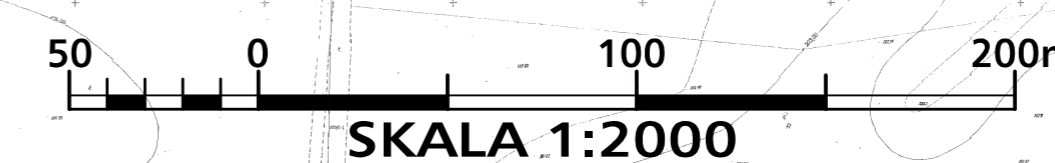
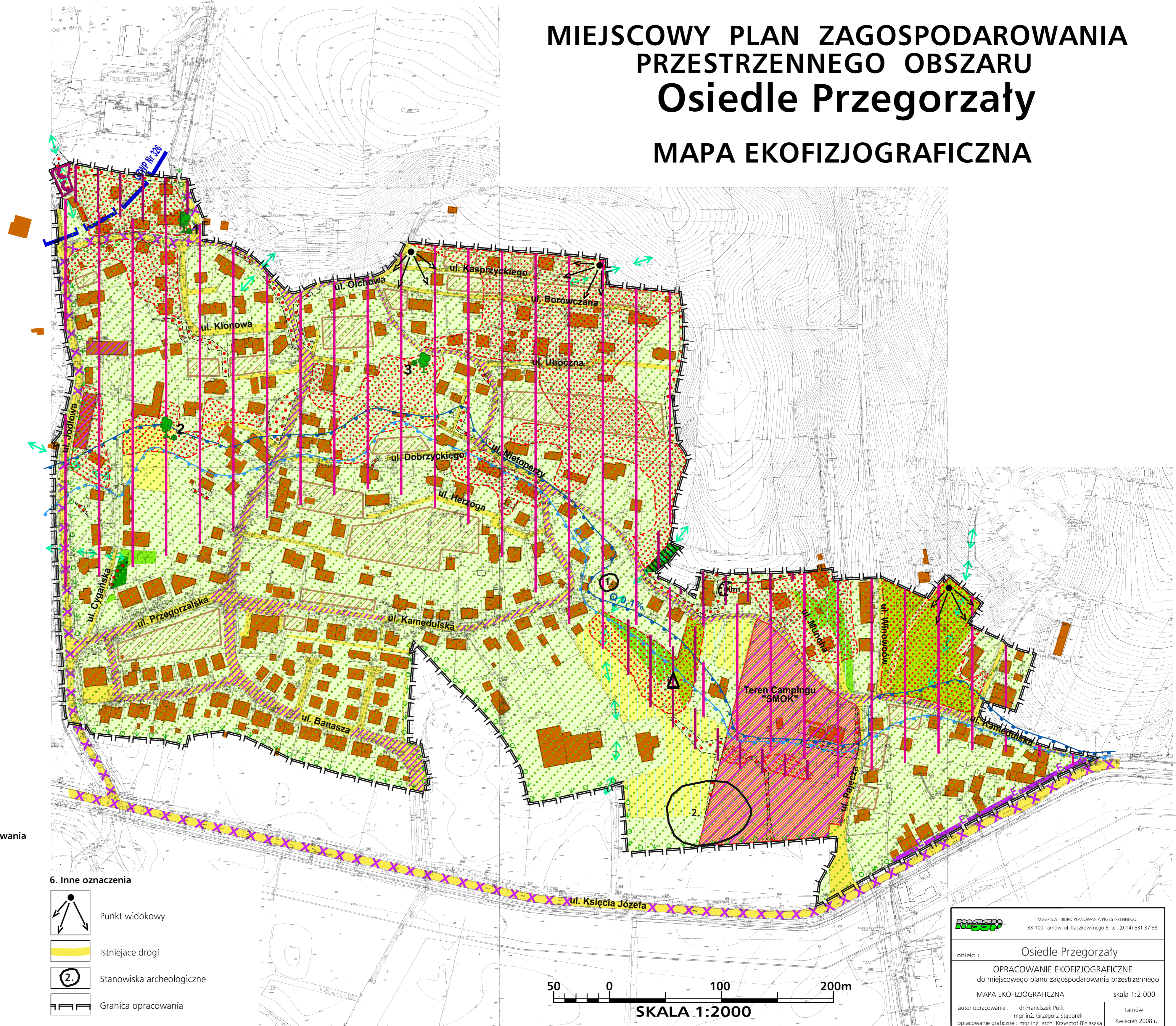
-  Obiekty kubaturowe
-  Tereny przydatne do zabudowy mieszkaniowej (jednorodzinnej) i usługowej nieszkodliwej dla środowiska
-  Tereny rolniczego użytkowania

5. Przydatność terenów dla budownictwa

-  Tereny o złożonych warunkach gruntowych (utrudniające budownictwo)
-  Tereny o skomplikowanych warunkach gruntowych (z zakazem zabudowy kubaturowej)

6. Inne oznaczenia

-  Punkt widokowy
-  Istniejące drogi
-  Stanowiska archeologiczne
-  Granica opracowania



MGGP S.A. BIURO PLANOWANIA PRZESTRZENNEGO
33-100 Tarnów, ul. Kaczkowskiego 6, tel. (0-14) 631 87 58

obiekt : **Osiedle Przegorzały**

OPRACOWANIE EKOFIZJOGRAFICZNE
do miejscowego planu zagospodarowania przestrzennego
MAPA EKOFIZJOGRAFICZNA skala 1:2 000

autor opracowania : dr Franciszek Pułit
mgr inż. Grzegorz Stąporek
opracowanie graficzne : mgr inż. arch. Krzysztof Bieleńska

Tarnów
Kwiecień 2008 r.