
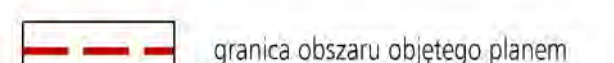






























MIEJSKOWY PLAN ZAGOSPODAROWANIA PRZESTRZENNEGO OBSZARU "PARK RUCZAJ - LUBOSTRÓŃ"
OPRACOWANIE EKOFIZJOGRAFICZNE PODSTAWOWE

-  granica obszaru objętego planem
-  powiązania ekologiczne z terenami sąsiednimi
- ZAINWESTOWANIE I UŻYTKOWANIE TERENÓW**
-  budynki usługowe
-  budynki mieszkaniowe wielorodzinne
-  budynki mieszkaniowe jednorodzinne
-  budynki gospodarcze
-  wiała
-  cmentarz
-  tereny komunikacji
-  grunty leśne wg ewidencji gruntów
- WARTOŚCI KRAJOBRAZOWE I KULTUROWE**
-  orientacyjna granica obszaru węzłowego sieci ECONEF-PL
-  lokalizacja zdjęć fitosocjologicznych [nr]
-  strefa nadzoru archeologicznego
-  obiekt wpisany do gminnej ewidencji zabytków
-  mogiła ofiar epidemii cholery
-  widłody w krajobraz wód stojących
-  ulice i drogi osiedlowe z perspektywicznym widokiem na zielen
-  pojedyncze drzewa wyróżniające się krajobrazie
-  grupy i szpalery drzew wyróżniające się krajobrazie
- SYNTEZA UWARUNKOWAŃ EKOFIZJOGRAFICZNYCH**
-  tereny o najwyższych walorach przyrodniczych
-  tereny o wysokich walorach przyrodniczych
-  tereny o przeciętnych walorach przyrodniczych
-  obszar proponowany do objęcia ochroną
-  drzewo proponowane do objęcia ochroną w formie pomnika przyrody
-  ciąg pieszy wskazany do utworzenia
- WARTOŚCI PRZYRODNICZE**
-  zbiorowiska leśne
-  zbiorowiska hydrogeniczne
-  pozostałości agrocenoz łąkowych
-  tereny zieleni urządzonej ogólnodostępnej
-  tereny ośrodka jezdzieckiego wraz z zielenią towarzyszącą

