





















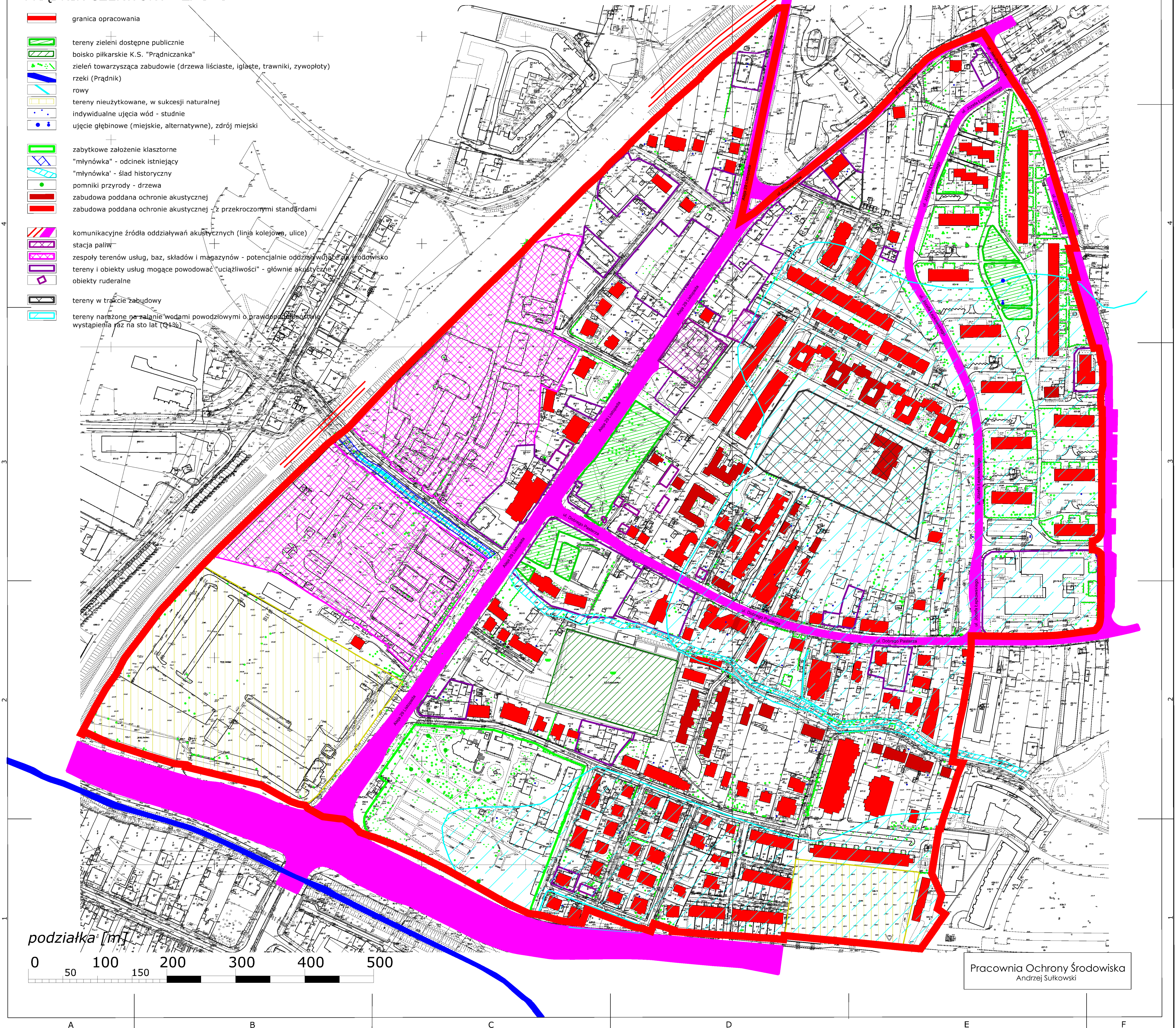


OPRACOWANIE EKOFIZJOGRAFICZNE PODSTAWOWE
DLA PLANU ZAGOSPODAROWANIA PRZESTRZENNEGO OBSZARU
PRĄDNIK CZERWONY - ZACHÓD

-  granica opracowania
-  tereny zieleni dostępne publicznie
-  boisko piłkarskie K.S. "Prądniczanka"
-  zieleni towarzysząca zabudowie (drzewa liściaste, iglaste, trawniki, żywopłoty)
-  rzeki (Prądnik)
-  rowy
-  tereny nieużytkowane, w sukcesji naturalnej
-  indywidualne ujęcia wód - studnie
-  ujęcie głębinowe (miejskie, alternatywne), zdroj miejski
-  zabytkowe założenie klasztorne
-  "młynówka" - odcinek istniejący
-  "młynówka" - ślad historyczny
-  pomniki przyrody - drzewa
-  zabudowa poddana ochronie akustycznej
-  zabudowa poddana ochronie akustycznej - z przekroczonymi standardami
-  komunikacyjne źródła oddziaływań akustycznych (linia kolejowa, ulice)
-  stacja paliw
-  zespoły terenów usług, baz, składów i magazynów - potencjalnie oddziaływanie na środowisko
-  tereny i obiekty usług mogące powodować "uciążliwość" - głównie akustyczne
-  obiekty ruderalne
-  tereny w trakcie zabudowy
-  tereny narażone na zalanie wodami powodziowymi o prawdopodobieństwie wystąpienia raz na sto lat (Q1%)



podziałka [m]
0 50 100 150 200 300 400 500

Pracownia Ochrony Środowiska
Andrzej Sułkowski