























MIEJSKOWY PLAN ZAGOSPODAROWANIA PRZESTRZENNEGO OBSZARU "WIEDEŃSKA" OPRACOWANIE EKOFIZJOGRAFICZNE

-  granica obszaru objętego planem
 -  granica otuliny Bielańsko-Tynieckiego Parku Krajobrazowego
 -  granica głównego udokumentowanego zbiornika wód podziemnych nr 450 Dolina rzeki Wisły
 -  ślad dawnej „młynówki/rowu bronowickiego”
- UWARUNKOWANIA FIZJOGRAFICZNE**
-  granica obszaru zagrożenia powodziowego dla którego prawdopodobieństwo wystąpienia powodzi wynosi raz na 100 lat (1%) w scenariuszu całkowitego zniszczenia wałów, według map zagrożenia powodziowego
 -  granica obszaru zagrożenia powodziowego dla którego prawdopodobieństwo wystąpienia powodzi wynosi raz na 500 lat (0,2%)
 -  izofona hałasu drogowego LN=59 dB wg Mapy akustycznej miasta Krakowa z 2017 r.
 -  izofona hałasu drogowego LDWN=64 dB wg Mapy akustycznej miasta Krakowa z 2017 r.
 -  archiwalny otwór geologiczny
 -  źródło promieniowania PEM – stacja bazowa
 -  użytkowanie rolnicze
- TERENY ZIELENI ISTNIEJĄCEJ**
-  zieleni urządzona towarzysząca zabudowie mieszkaniowej i usługowej
 -  zieleni nieurzadzona
 -  roślinność ruderalna
 -  zbiorowiska łęgowe
 -  murawa naturalna boiska sportowego
 -  zieleniec publicznie dostępny
 -  zieleni wysoka
- WYRÓŻNIĄCE SIĘ DRZEWIA WSKAZANE DO ZACHOWANIA**
-  wyróżniające się drzewa wskazane do zachowania
- WALORY KRAJOBRAZOWE**
-  punkty widokowe
- WSKAZANIA ROZWOJU FUNKCJONALNO-PRZESTRZENNEGO**
-  obszar A
 -  obszar B
- 100 0 200m
skala 1:2000

