



MIEJSCOWY PLAN ZAGOSPODAROWANIA PRZESTRZENNEGO
OBSZARU "WADOWICKA-TISCHNERA"
OPRACOWANIE EKOFIZJOGRAFICZNE PODSTAWOWE






LEGENDA

POŁOŻENIE OBSZARU, GŁÓWNE UWARUNKOWANIA

-  granica obszaru objętego planem
-  granica obszaru górniczego i terenu górniczego "MATECZNY I"





ZAINWESTOWANIE TERENU

TERENY ZAINWESTOWANE - ZABUDOWY WRAZ Z OTOCZENIEM


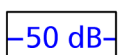


-  zabudowa mieszkalna i mieszkaniowo-usługowa
-  zabudowa o charakterze produkcyjno-przemysłowym
-  zwarte tereny zainwestowane
-  zakrzewienia i zadrzewienia
-  ekrany akustyczne

UWARUNKOWANIA EKOFIZJOGRAFICZNE



ŹRÓDŁA ODDZIAŁYWAŃ ANтропоГЕНICZNYCH

-  stacja benzynowa
-  ulice o istotnym oddziaływaniu na środowisko
-  obiekt mogący znacząco oddziaływać na środowisko
-  tereny kolejowe



ZASIĘGI PONADNORMATYWNYCH ODDZIAŁYWAŃ HAŁASEM [29]

-  -60 dB- pora dzienna - hałas drogowy
-  -50 dB- pora nocna - hałas drogowy
-  -60 dB- pora dzienna - hałas kolejowy
-  -50 dB- pora nocna - hałas kolejowy

WARTOŚCI PRZYRODNICZE

-  obszary cenne pod względem przyrodniczym [4]
-  cenne egzemplarze drzew

SYNTEZA UWARUNKOWAŃ EKOFIZJOGRAFICZNYCH

-  tereny wskazane do ochrony przed zainwestowaniem - predysponowane do pełnienia funkcji przyrodniczych i rekreacyjnych
-  tereny zainwestowane - możliwość uzupełnienia lub przekształceń istniejącej struktury

20 0 40 80 m

Skala 1: 2 000



URZĄD MIASTA KRAKOWA
BIURO PLANOWANIA PRZESTRZENNEGO
STYCZEŃ 2009