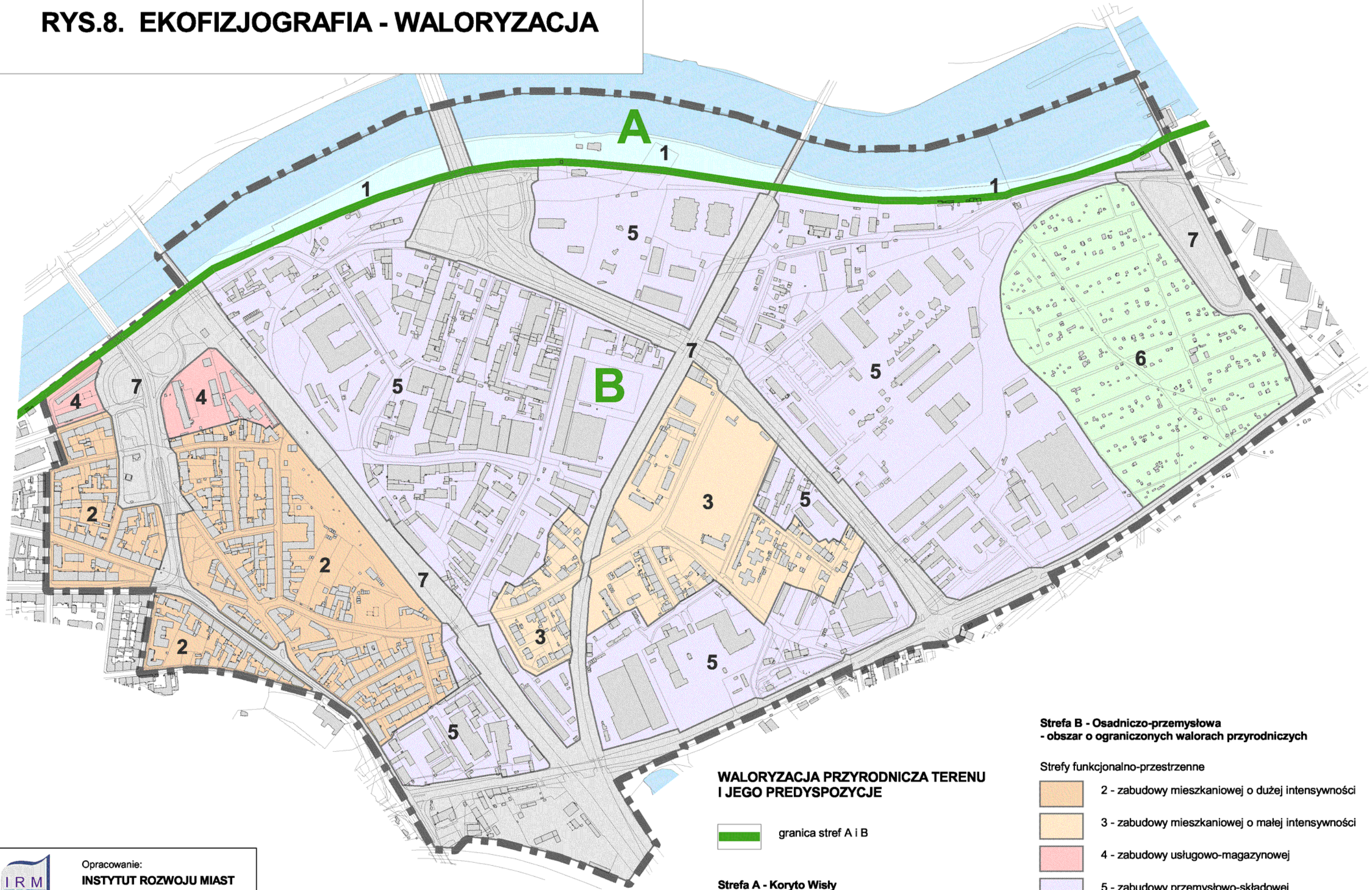



RYS.8. EKOFIZJOGRAFIA - WALORYZACJA









WALORYZACJA PRZYRODNICZA TERENU I JEGO PREDYSPOZYCJE

 granica stref A i B

Strefa A - Koryto Wisły
- obszar o wysokich walorach przyrodniczych

Strefa funkcjonalno-przestrzenna
 1 - ochrony koryta Wisły

Strefa B - Osadniczo-przemysłowa
- obszar o ograniczonych walorach przyrodniczych

- Strefy funkcjonalno-przestrzenne
-  2 - zabudowy mieszkaniowej o dużej intensywności
 -  3 - zabudowy mieszkaniowej o małej intensywności
 -  4 - zabudowy usługowo-magazynowej
 -  5 - zabudowy przemysłowo-składowej
 -  6 - ogródków działkowych
 -  7 - terenów komunikacji

100 0 100 200 300 Meters



Opracowanie:
INSTYTUT ROZWOJU MIAST
Kraków, 2004

Autorzy
mgr Jerzy Baścik
mgr Marek Czerwień

Opracowanie
graficzne mgr Tomasz Pilecki