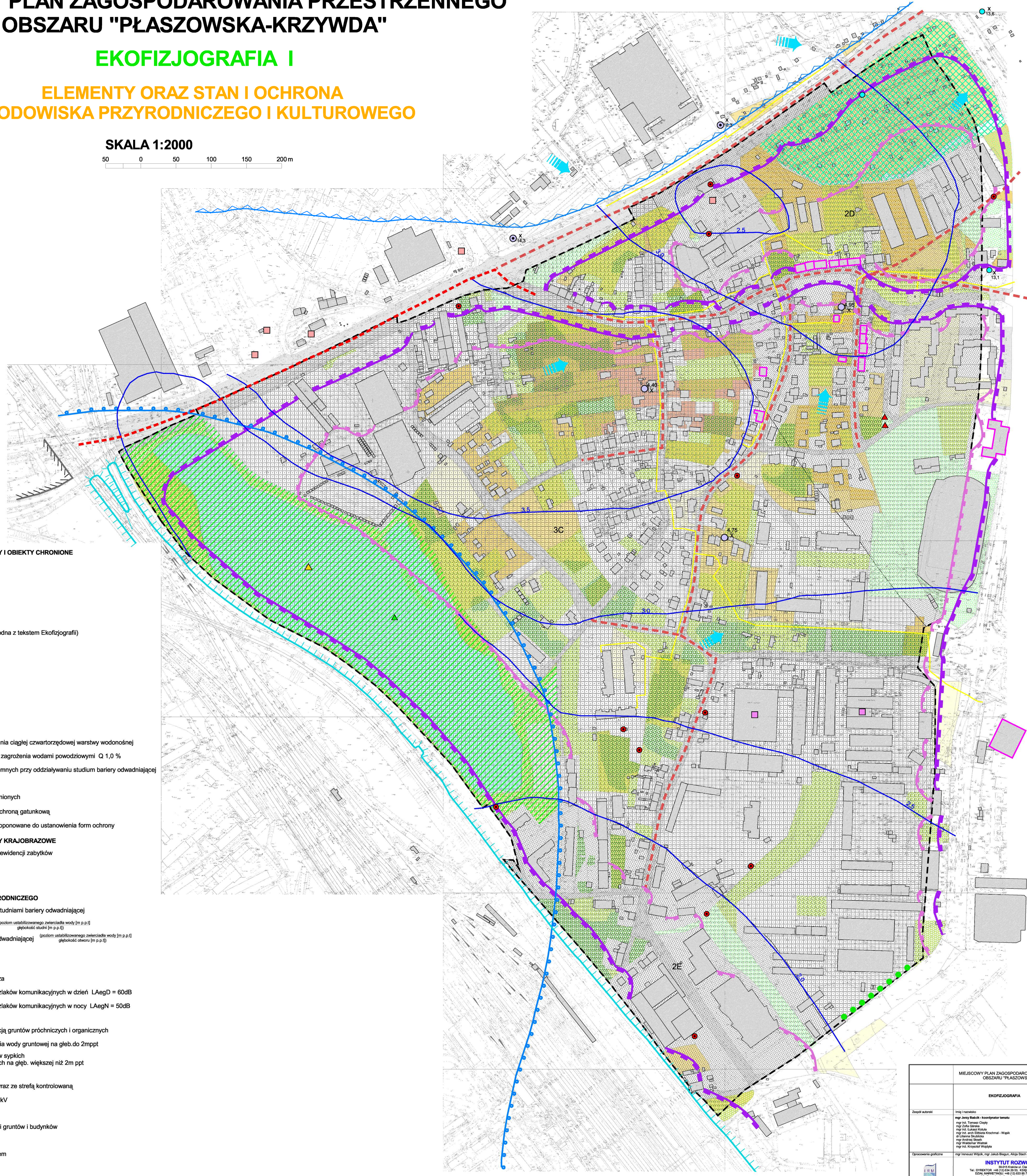



MIEJSCOWY PLAN ZAGOSPODAROWANIA PRZESTRZENNEGO OBSZARU "PŁASZOWSKA-KRZYWDA"

EKOFIZJOGRAFIA I

ELEMENTY ORAZ STAN I OCHRONA ŚRODOWISKA PRZYRODNICZEGO I KULTUROWEGO

SKALA 1:2000



- WARTOŚCI PRZYRODNICZE, OBSZARY I OBIEKTY CHRONIONE**
- zadrzewienia i zakrzewienia
 - zieleni urzędzona
 - zieleni ogrodów działkowych
 - zieleni nieurzędzona
 - szpalery drzew
 - typy zbiorowisk (numeracja zgodna z tekstem Ekofizjografii)
 - gleby klas I
 - gleby klas II
 - gleby klas IIIa i IIIb
 - gleby klas IVa i IVb
 - stawy, zbiorniki wodne
 - hydroizobaty w m pgt
 - ujęcia wód podziemnych
 - południowa granica występowania ciągłej czwartorzędowej warstwy wodonośnej
 - granica obszaru potencjalnego zagrożenia wodami powodziowymi Q 1,0 %
 - kierunek przepływu wód podziemnych przy oddziaływaniu studni bariery odwadniającej
 - pomniki przyrody
 - stanowisko roślin prawnie chronionych
 - stanowisko zwierząt objętych ochroną gatunkową
 - obszary cenne przyrodniczo proponowane do ustanowienia form ochrony
- DZIEDZICTWO KULTUROWE I WALORY KRAJOBRAZOWE**
- obiekty zabytkowe wpisane do ewidencji zabytków
 - ślad drogi rokadowej
 - historyczne ciągi ulic
- STAN I JAKOŚĆ ŚRODOWISKA PRZYRODNICZEGO**
- granica obszaru odwadniania studniami bariery odwadniającej
 - studnie bariery odwadniającej (poziom ustabilizowanego zwierciadła wody [m p.p.f.] głębokość studni [m p.p.f.])
 - otwory obserwacyjne bariery odwadniającej (poziom ustabilizowanego zwierciadła wody [m p.p.f.] głębokość otworu [m p.p.f.])
 - granice obszaru górniczego
 - stacje paliw płynnych
 - źródła zanieczyszczeń powietrza
 - strefa uciążliwości hałasu od szlaków komunikacyjnych w dzień LAeqD = 60dB
 - strefa uciążliwości hałasu od szlaków komunikacyjnych w nocy LAeqN = 50dB
- WARUNKI PODŁOŻA BUDOWLANEGO**
- obszary starorzeczy z dominacją gruntów próchnicznych i organicznych
 - obszary płytkiego występowania wody gruntowej na głęb. do 2mppt
 - obszary występowania gruntów sypkich ze zwierciadłem wód gruntowych na głęb. większej niż 2m ppt
- ELEMENTY INFRASTRUKTURY**
- gazociąg średniego ciśnienia wraz ze strefą kontrolowaną
 - stacje transformatorowe 15/04 kV
- POZOSTAŁE OZNACZENIA**
- budynek według mapy ewidencji gruntów i budynków
 - ulice, drogi, drogi gruntowe
 - granica obszaru objętego planem

MIEJSCOWY PLAN ZAGOSPODAROWANIA PRZESTRZENNEGO OBSZARU "PŁASZOWSKA - KRZYWDA"		skala 1:2 000
EKOFIZJOGRAFIA		3.10.2007
Zespół autorów	Inż. i architekt mgr Jerzy Bałucki - koordynator tematu mgr inż. Tomasz Chudy mgr inż. Zdzisław Gajda mgr inż. Michał Ełbiński-Kochmal - Wągliki mgr inż. Tomasz Śliwka mgr Andrzej Świąk mgr Waldemar Wrasak mgr inż. Krzysztof Wągliki	
Opracowanie graficzne	mgr inż. Włodzisław Wągliki, mgr. Jacek Begun, Arkadiusz Stach	
INSTYTUT ROZWOJU MIAST 30-010 Kraków, ul. Ciężkowska Tel. DYPLOMATYK: +48 (12) 634 20 13, KANCELARSKA: +48 (12) 634 20 22 DZIAŁ WARSZTATOWY: +48 (12) 634 20 72, FAX: +48 (12) 634 94 95 http://www.irm.krakow.pl, e-mail: sekretariat@irm.krakow.pl		

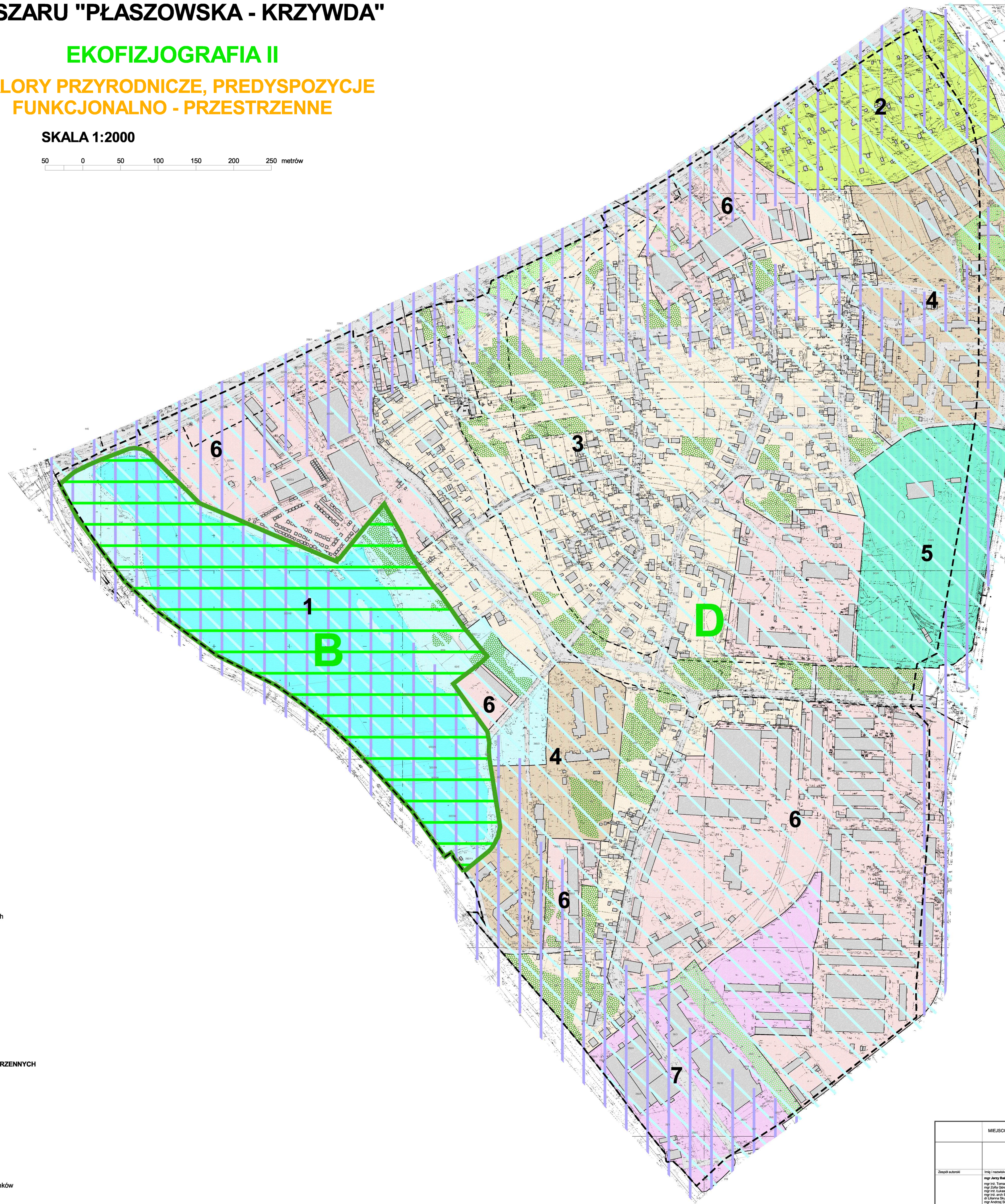
MIEJSCOWY PLAN ZAGOSPODAROWANIA PRZESTRZENNEGO OBSZARU "PŁASZOWSKA - KRZYWDA"

EKOFIZJOGRAFIA II

WALORY PRZYRODNICZE, PREDYSPOZYCJE FUNKCJONALNO - PRZESTRZENNE

SKALA 1:2000

50 0 50 100 150 200 250 metrów



WALORYZACJA PRZYRODNICZA

- B obszary o wysokich walorach przyrodniczych
- D obszary o przeciętnych walorach przyrodniczych
- granice obszarów

OBSZARY FUNKCJONALNO - PRZESTRZENNE

- 1 obszar ochrony Stawu Płaszowskiego
- 2 obszar ogrodów działkowych
- 3 obszary predysponowane do rozwoju zabudowy jednorodzinnej
- 4 obszary predysponowane do rozwoju zabudowy wielorodzinnej
- 5 obszary predysponowane do rozwoju usług sportu i oświaty
- 6 obszary predysponowane do rozwoju usług
- 7 obszary zabudowy przemysłowo - składowej

STREFY UWARUNKWAŃ FUNKCJONALNO - PRZESTRZENNYCH

- strefa ekologiczna
- strefa uciążliwości hałasu
- strefa pośredniego zagrożenia powodzią

POZOSTAŁE OZNACZENIA

- zadrzewienia i zakrzewienia
- tereny zieleni urządzonej
- stawy, zbiorniki wodne
- budynki według mapy ewidencji gruntów i budynków
- ulice, drogi, drogi gruntowe
- rezerwa terenu pod korytarz komunikacyjny
- granica obszaru objętego planem

MIEJSCOWY PLAN ZAGOSPODAROWANIA PRZESTRZENNEGO OBSZARU "PŁASZOWSKA - KRZYWDA"		strona 1 z 2
EKOFIZJOGRAFIA II		3.10.2007
Zespół autorski	Inż. i architekt mgr Jerzy Białek - koordynator tematu mgr inż. Tomasz Cioły mgr Zofia Górska mgr inż. Sławomir Kociuba mgr inż. Andrzej Kosiński mgr inż. Andrzej Kosiński - Włoch mgr inż. Andrzej Kosiński mgr inż. Krzysztof Wójcik mgr inż. Krzysztof Wójcik	
Opracowanie graficzne	mgr inż. Włodzisław Wójcik, mgr inż. Jakub Biegun, Alicja Stach	
INSTYTUT ROZWOJU MIAST ul. Dobrej 10, 44-100 Gliwice, tel. 41 23 63 04 05, fax 41 23 63 04 06 e-mail: biuro@irm.pl, www.irm.pl		