




































MIEJSCOWY PLAN ZAGOSPODAROWANIA PRZESTRZENNEGO OBSZARU "OŚ. WIDOK"
OPRACOWANIE EKOFIZJOGRAFICZNE

-  granica obszaru objętego planem
- Ślady historycznego układu drożnego:
 -  -przebieg dawnej ulicy Widok
 -  -przebieg traktu z Krakowa na Śląsk
-  granica głównego udokumentowanego zbiornika wód podziemnych nr 450 Dolina rzeki Wisły
-  Osie kompozycyjne terenu zieleni
- UWARUNKOWANIA FIZJOGRAFICZNE
 -  izofona hałasu drogowego LN=59 dB wg Mapy akustycznej miasta Krakowa z 2017 r.
 -  izofona hałasu drogowego LDWN=64 dB wg Mapy akustycznej miasta Krakowa z 2017 r.
 -  izofona hałasu drogowego LDWN=68 dB wg Mapy akustycznej miasta Krakowa z 2017 r.
 -  izofona hałasu kolejowego LN=59 dB wg Mapy akustycznej miasta Krakowa z 2017 r.
 -  izofona hałasu kolejowego LDWN=64 dB wg Mapy akustycznej miasta Krakowa z 2017 r.
 -  izofona hałasu kolejowego LDWN=68 dB wg Mapy akustycznej miasta Krakowa z 2017 r.
 -  izofona hałasu tramwajowego LN=59 dB wg Mapy akustycznej miasta Krakowa z 2017 r.
 -  izofona hałasu tramwajowego LDWN=64 dB wg Mapy akustycznej miasta Krakowa z 2017 r.
 -  izofona hałasu tramwajowego LDWN=68 dB wg Mapy akustycznej miasta Krakowa z 2017 r.
-  archiwalny otwór geologiczny
-  źródło promieniowania PEM – stacja bazowa
-  studnie awaryjnego zaopatrzenia miasta w wodę
-  Tereny parku Młynówka Królewska
-  Tereny ogrodów działkowych Złoty Róg
-  Powiązania przyrodnicze
-  ekrany akustyczne projektowane/realizowane (09.2019r.)
-  teren kolejowy
- TERENY ZIELENI ISTNIEJĄCEJ
 -  Ogrody przydomowe
 -  Zieleni osiedlowa
 -  Teren zieleni urządzonej z psim wybiegiem
 -  Tereny zieleni urządzonej w otoczeniu obiektów oświaty
 -  Ogród przy kościele św. Jana Kantego
 -  Spontaniczne zbiorowiska ruderalne, zarosła
 -  Murawa naturalna boiska sportowego
 -  Zieleni wysoka
- Drzewa wyróżniające się w krajobrazie:
 -  - Drzewa pojedyncze
 -  - Grupy i szpalery drzew
- WALORY KRAJOBRAZOWE
 -  punkty widokowe
- WSKAZANIA ROZWOJU FUNKCJONALNO-PRZESTRZENNEGO
 -  obszar A
 -  obszar B

