

MIEJSKOWY PLAN ZAGOSPODAROWANIA PRZESTRZENNEGO OBSZARU „CENTRUM NOWEJ HUTY II - CZĘŚĆ D”


RYSUNEK PLANU - PROJEKT
Załącznik Nr 1 do Uchwały Nr Rady Miasta Krakowa z dnia

Edycja: wyłożenie do publicznego wglądu w dniach od 20 września do 18 października 2021 r.

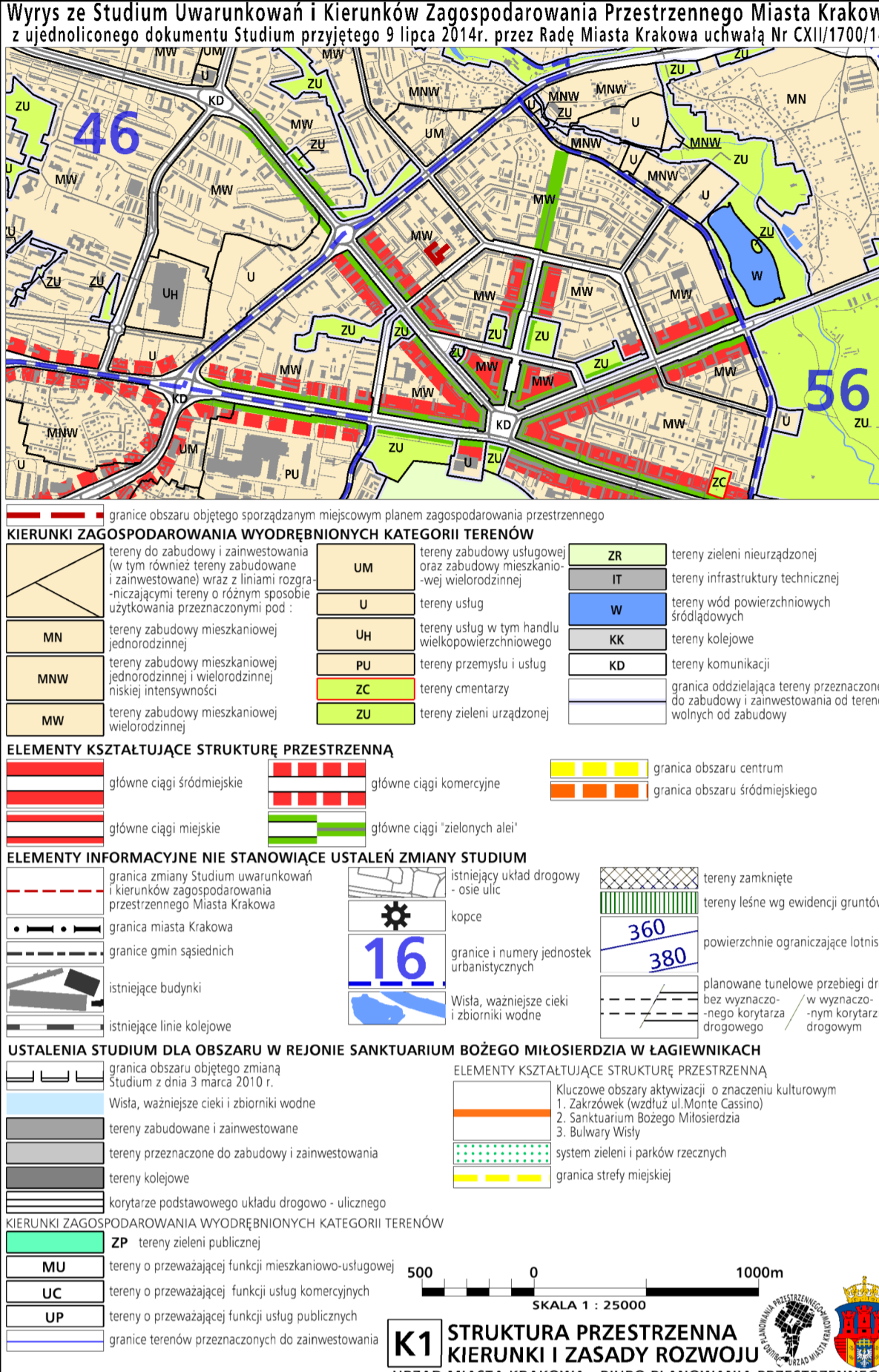
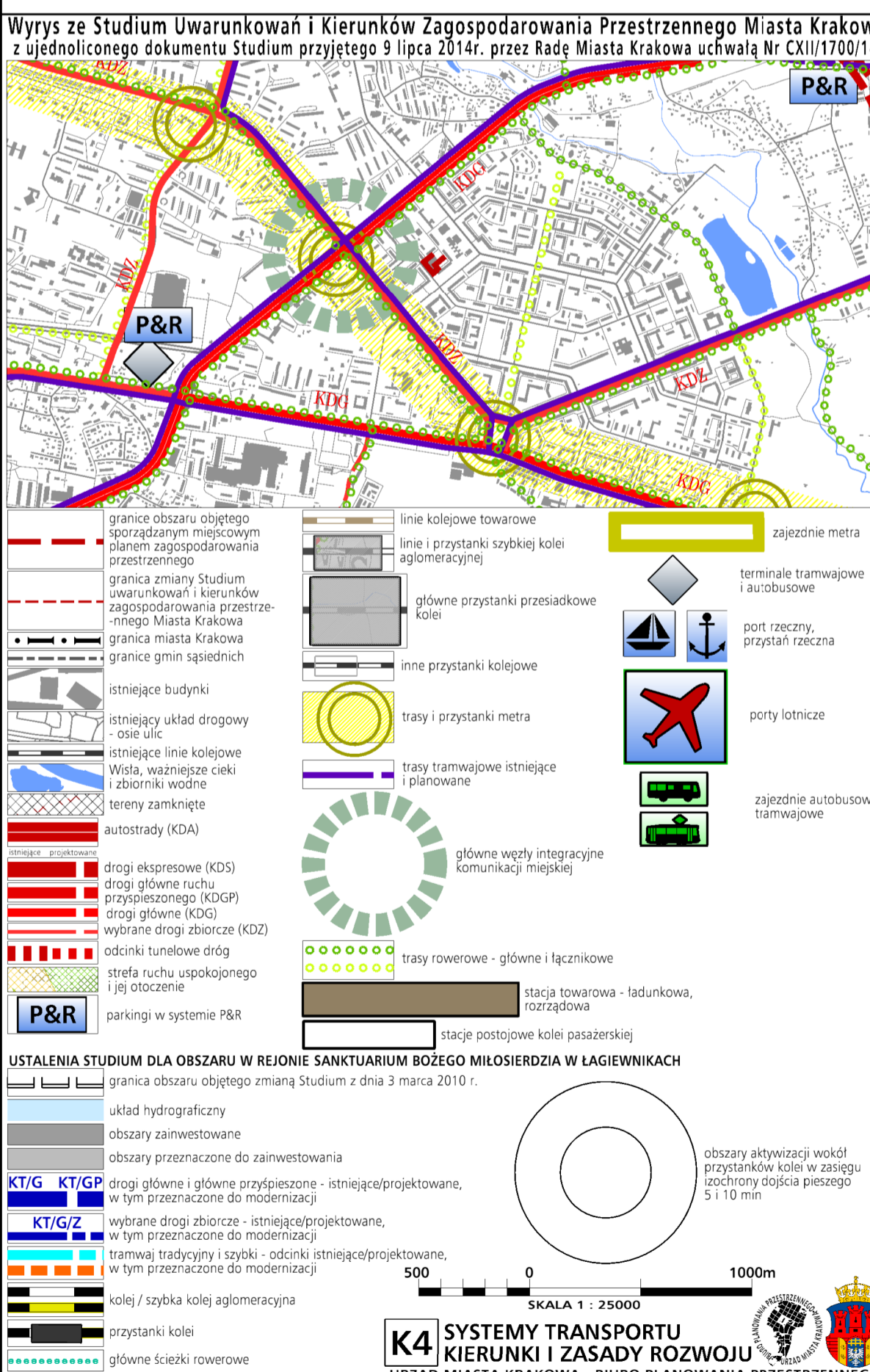
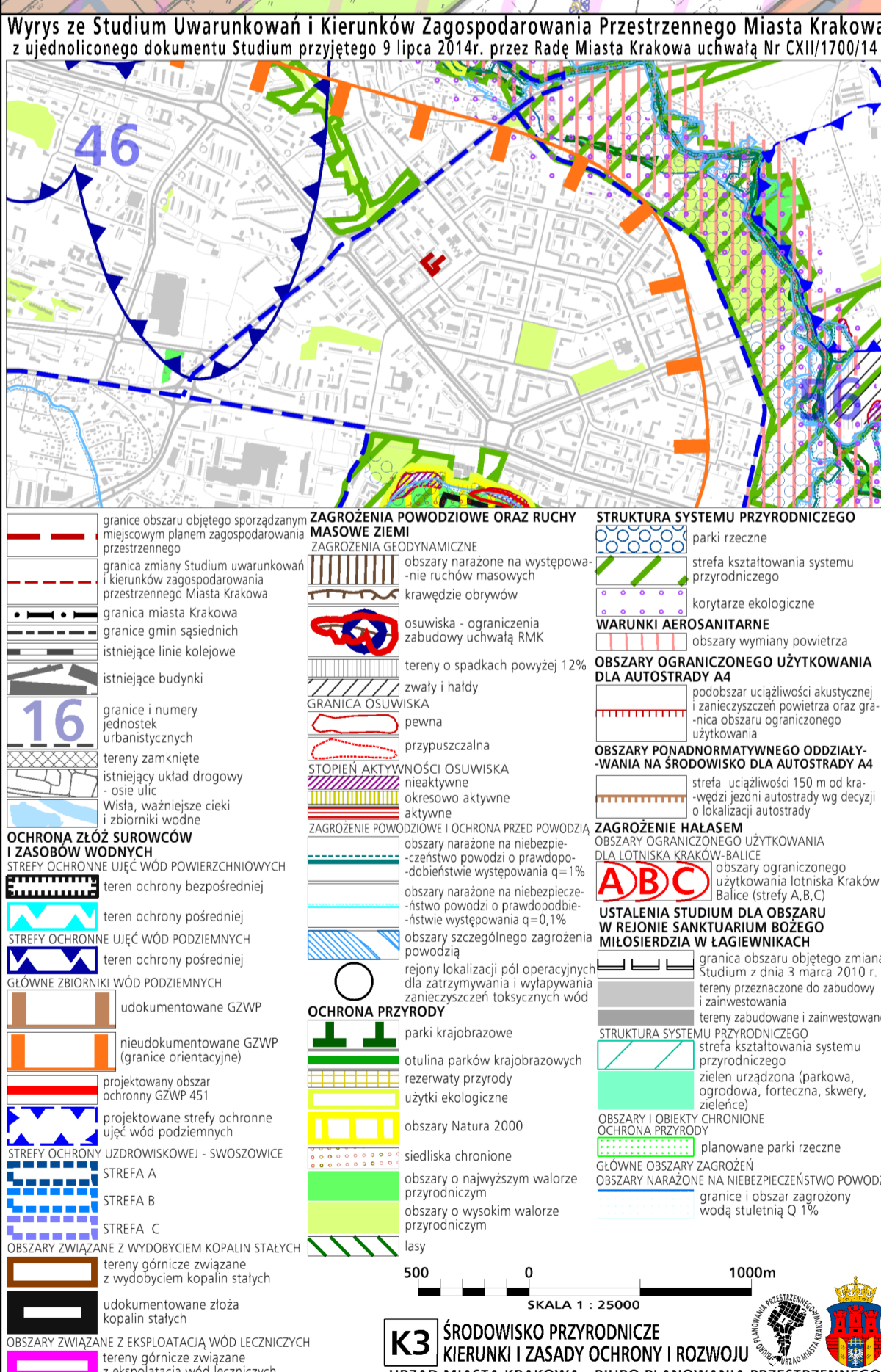
- ELEMENTY USTALEŃ PLANU:**
- granicę obszaru objętego planem
 - linie rozgraniczające
 - obowiązujące linie zabudowy
 - strefa zieleni
 - drzewa wskazane do zachowania
- ELEMENT INFORMACYJNY NIE STANOWIĄCY USTALEŃ PLANU:**
- obiekt ujęty w gminnej ewidencji zabytków

PRZEZNACZENIA TERENÓW:

- U - Teren zabudowy usługowej (U.1)



Wydział Planowania Przestrzennego UMK Kraków

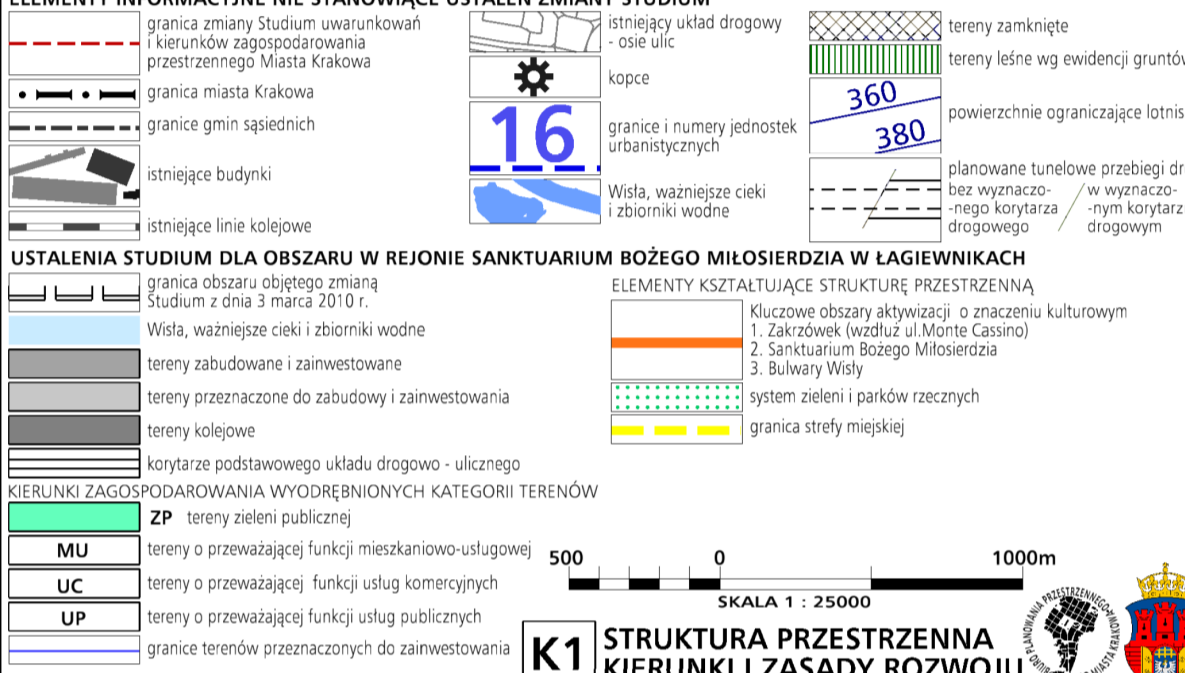


Wyrys ze Studium Uwarunkowań i Kierunków Zagospodarowania Przestrzennego Miasta Krakowa z ujednoliconego dokumentu Studium przyjętego 9 lipca 2014r. przez Radę Miasta Krakowa uchwałą Nr CXII/1700/14

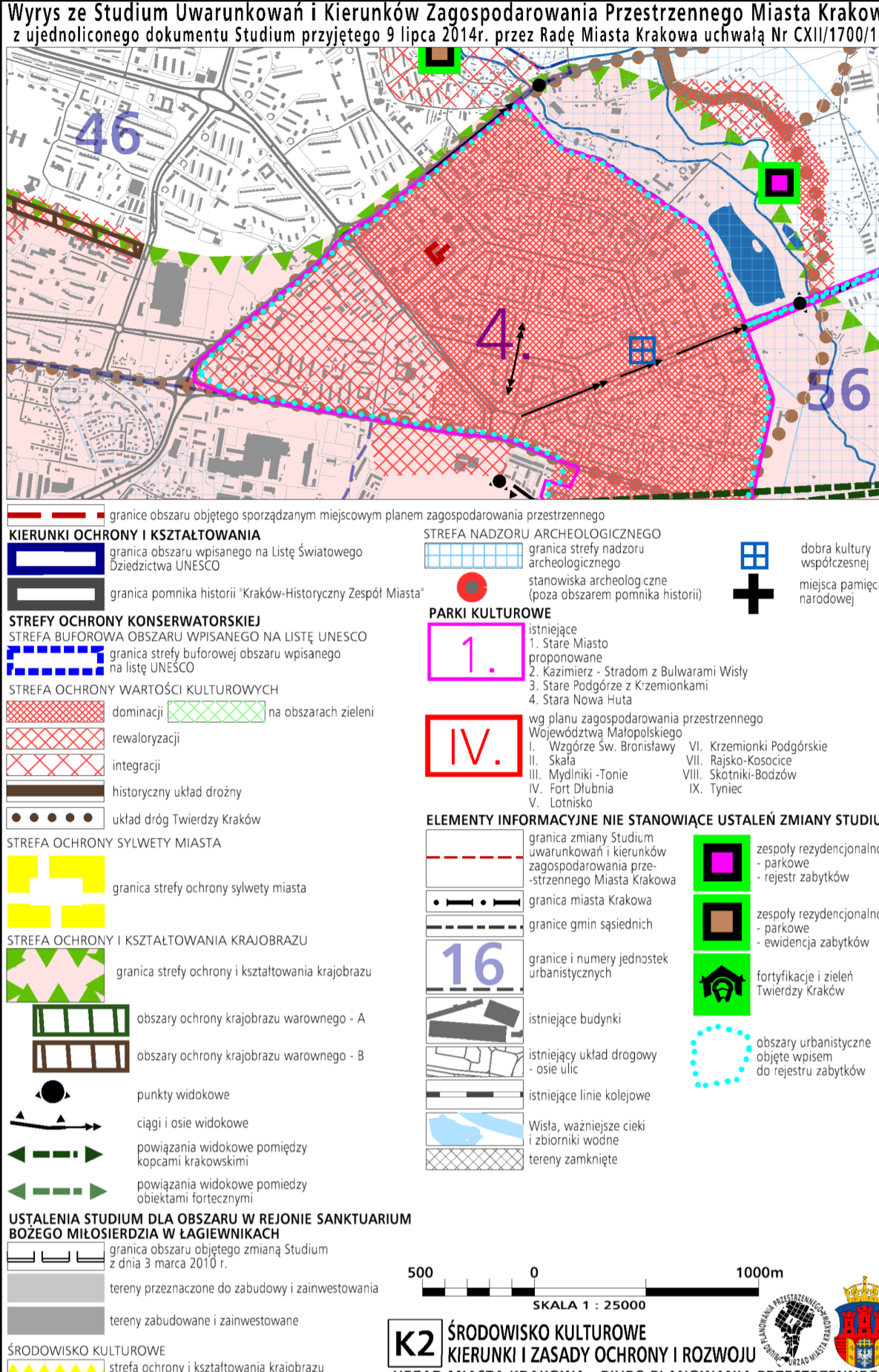
RYSUNEK PLANU - PROJEKT
Załącznik Nr 1 do Uchwały Nr Rady Miasta Krakowa z dnia

Edycja: wyłożenie do publicznego wglądu w dniach od 20 września do 18 października 2021 r.

- KIERUNKI ZAGOSPODAROWANIA WYODREBNIONYCH KATEGORII TERENÓW**
- MN - tereny zabudowy mieszkaniowej jednorodzinnej
 - MNW - tereny zabudowy mieszkaniowej wielorodzinnej
 - MW - tereny zabudowy mieszkaniowej wielorodzinnej
 - UM - tereny zabudowy usługowej
 - U - tereny usług
 - UH - tereny usług w tym handlu wielkopowierzchniowego
 - PU - tereny przemysłowe i usług
 - PZ - tereny przemysłowe
 - ZU - tereny zieleni urządzonej
 - ZR - tereny zieleni nieurządzonej
 - IT - tereny infrastruktury technicznej
 - W - tereny wód powierzchniowych śródlądowych
 - KK - tereny kolejowe
 - KD - tereny komunikacji
- ELEMENTY KSZTAŁTUJĄCE STRUKTURĘ PRZESTRZENNĄ**
- główne ciągi śródmiejskie
 - główne ciągi komercyjne
 - główne ciągi miejskie
 - główne ciągi „zielonych alei”
- ELEMENTY INFORMACYJNE NIE STANOWIĄCE USTALEŃ ZMIANY STUDIUM**
- granicę zmiany Studium uwarunkowań i kierunków zagospodarowania przestrzennego Miasta Krakowa
 - granicę miasta Krakowa
 - granicę gmin sąsiednich
 - istniejące budynki
 - istniejące linie kolejowe
 - istniejące linie tramwajowe i autobusowe
 - istniejące przystanki przesiadkowe kolei
 - inne przystanki kolejowe
 - trasy i przystanki metra
 - trasy tramwajowe istniejące i planowane
 - stacje postojowe kolei pasażerskiej
 - stacje postojowe kolei aglomeracyjnej
 - port rzeczny, przystań rzeczna
 - porty lotnicze
 - zajezdnie autobusowe, tramwajowe
 - zajezdnie metra
- USTALENIA STUDIUM DLA OBSZARU W REJONIE SANKTUARIUM BOŻEGO MIŁOSIERDZIA W ŁAGIEWNIKACH**
- granicę obszaru objętego zmianą Studium z dnia 3 marca 2010 r.
 - Wiśla, ważniejsze cieki i zbiorniki wodne
 - tereny przeznaczone do zabudowy i zainwestowania
 - tereny kolejowe
 - korytarze podstawowego układu drogowo - ulicznego
- ELEMENTY KSZTAŁTUJĄCE STRUKTURĘ PRZESTRZENNĄ**
- kluczowe obszary aktywizacji o znaczeniu kulturowym
 - Zakrzówek (wzłozł ul. Monte Cassino)
 - Sanktuarium Bożego Miłosierdzia
 - Bulwary Wisły
 - system zieleni i parków rzecznych
 - granicę strefy miejskiej
- KIERUNKI ZAGOSPODAROWANIA WYODREBNIONYCH KATEGORII TERENÓW**
- ZP - tereny zieleni publicznej
 - MU - tereny o przeważającej funkcji mieszkaniowo-usługowej
 - UC - tereny o przeważającej funkcji usług komercyjnych
 - UP - tereny o przeważającej funkcji usług publicznych
 - granicę terenów przeznaczonych do zainwestowania
- SKALA 1 : 25000**



Wydział Planowania Przestrzennego UMK Kraków

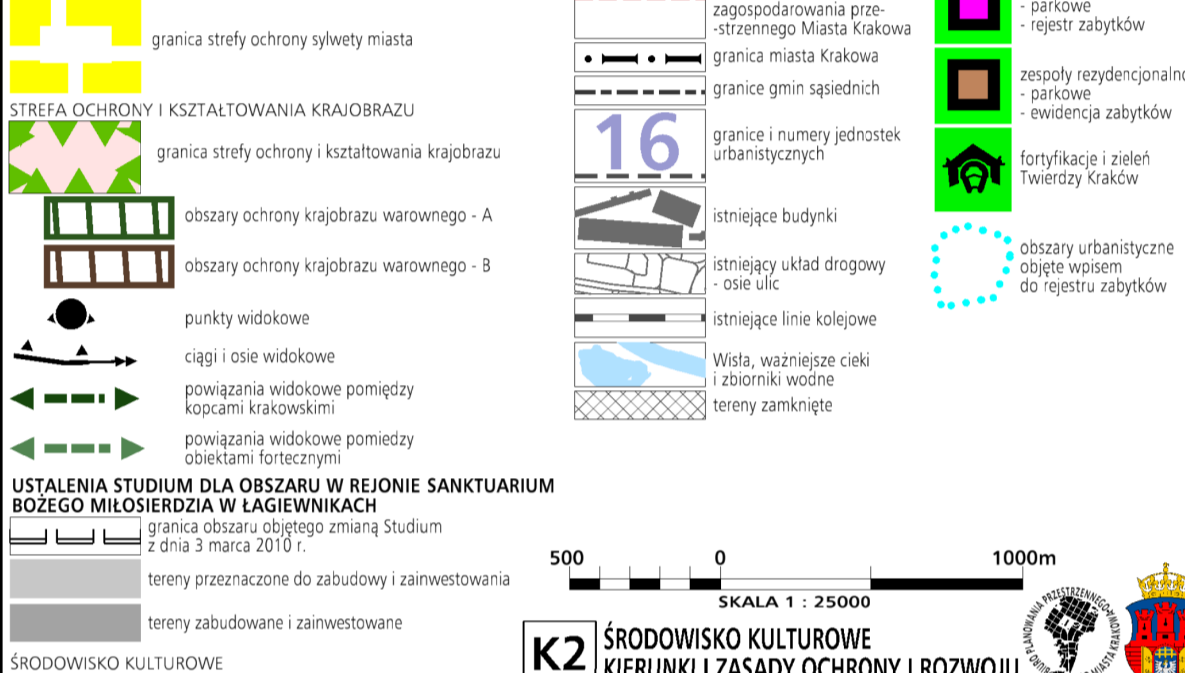


Wyrys ze Studium Uwarunkowań i Kierunków Zagospodarowania Przestrzennego Miasta Krakowa z ujednoliconego dokumentu Studium przyjętego 9 lipca 2014r. przez Radę Miasta Krakowa uchwałą Nr CXII/1700/14

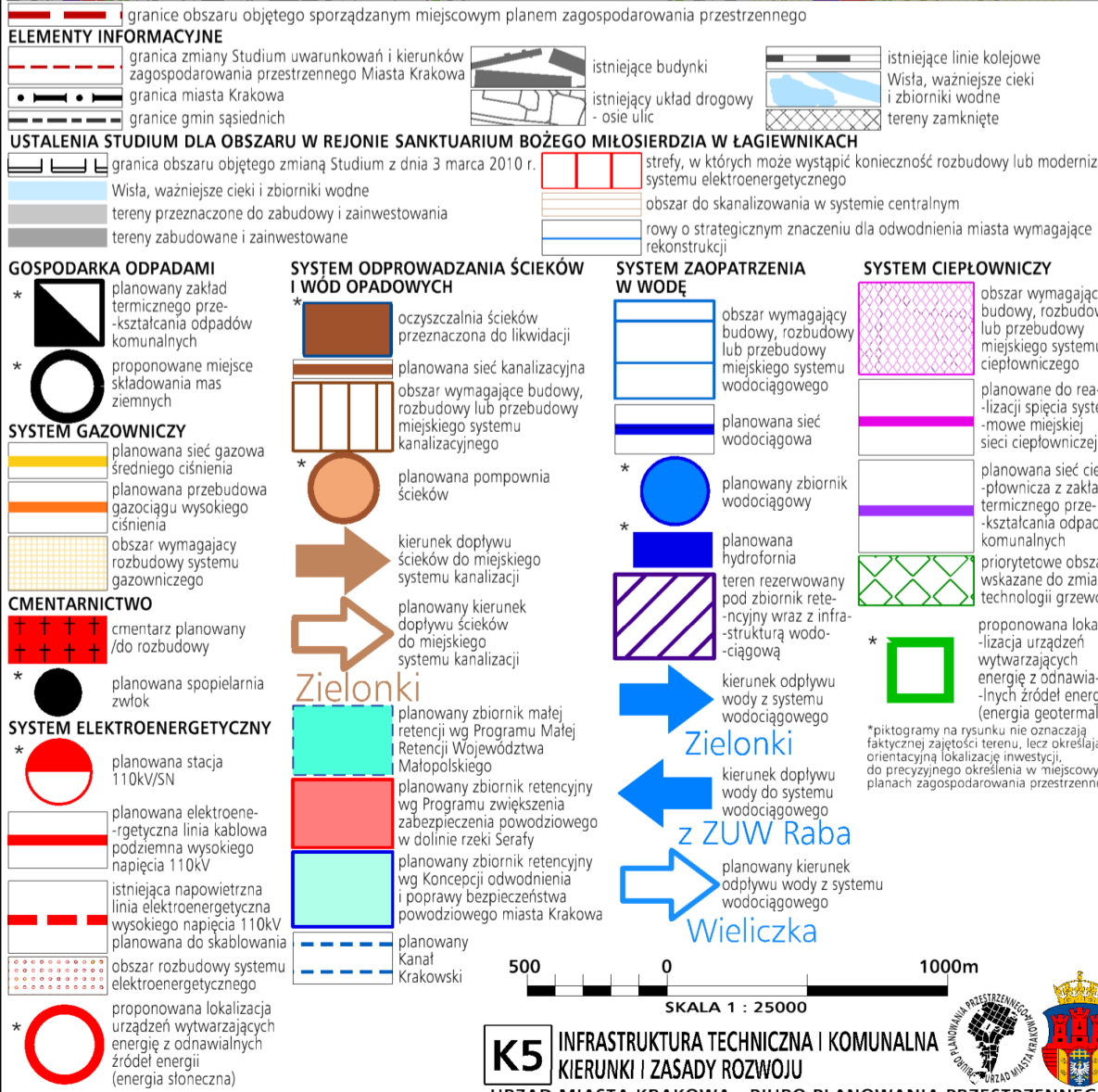
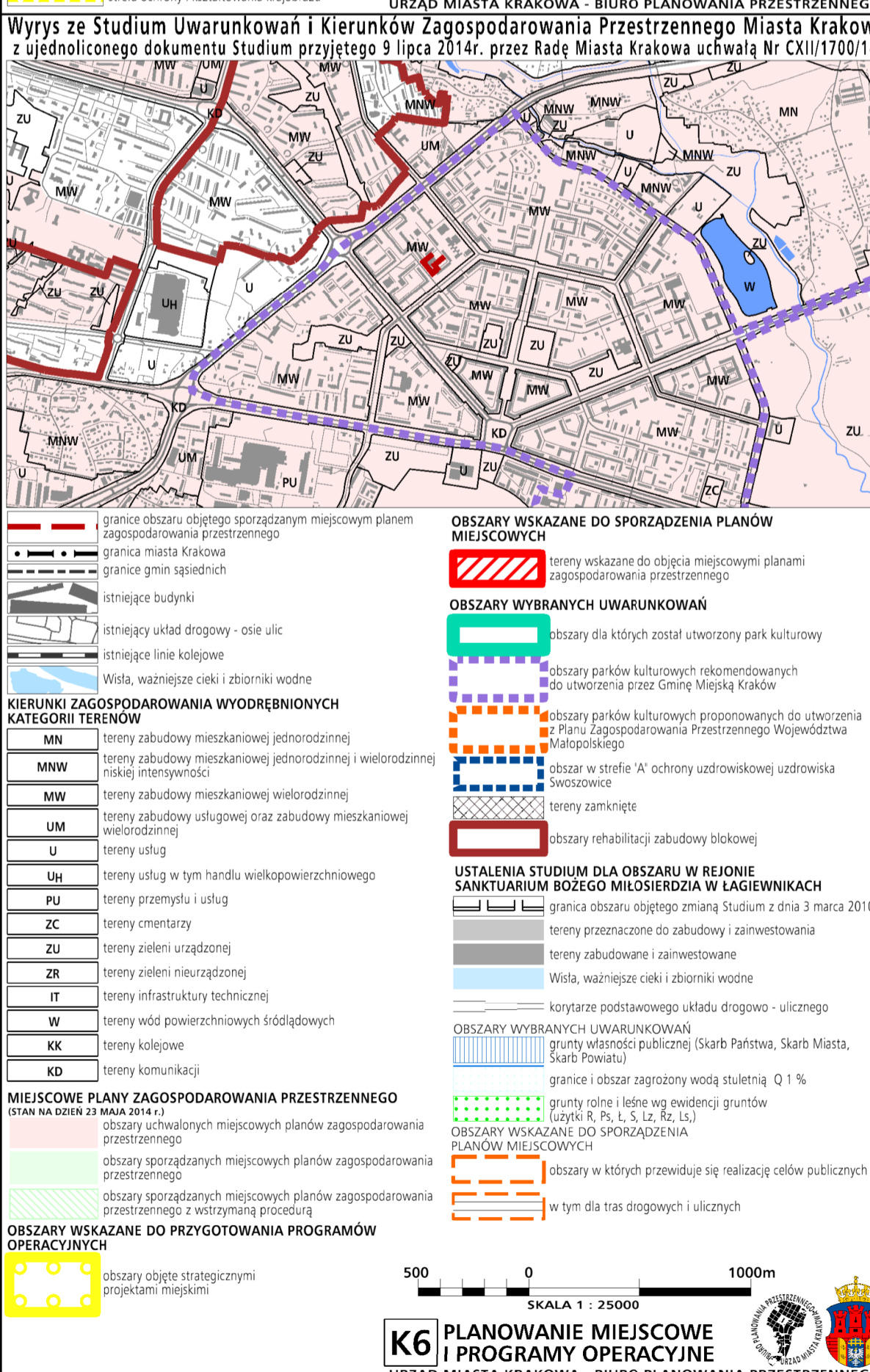
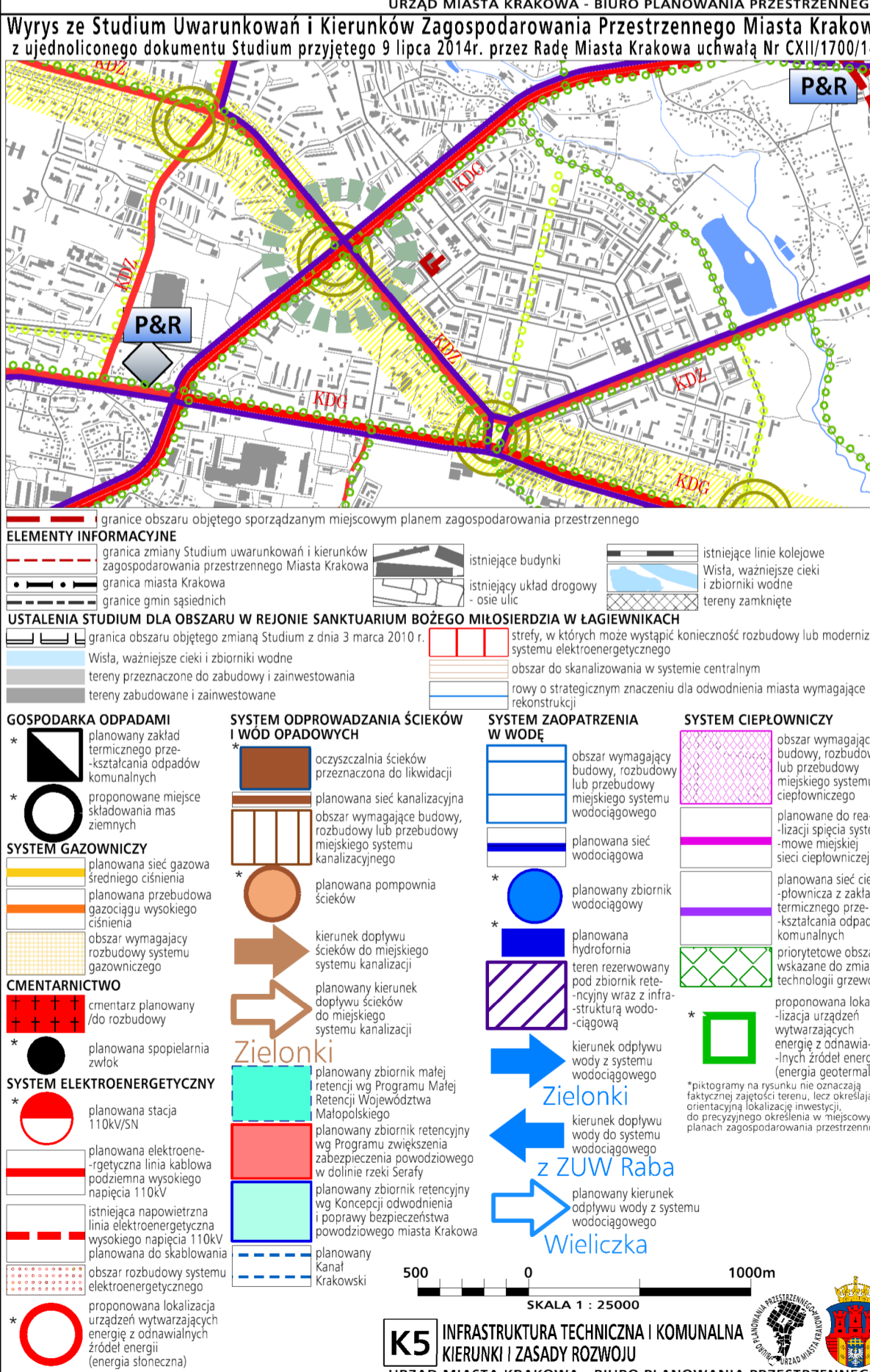
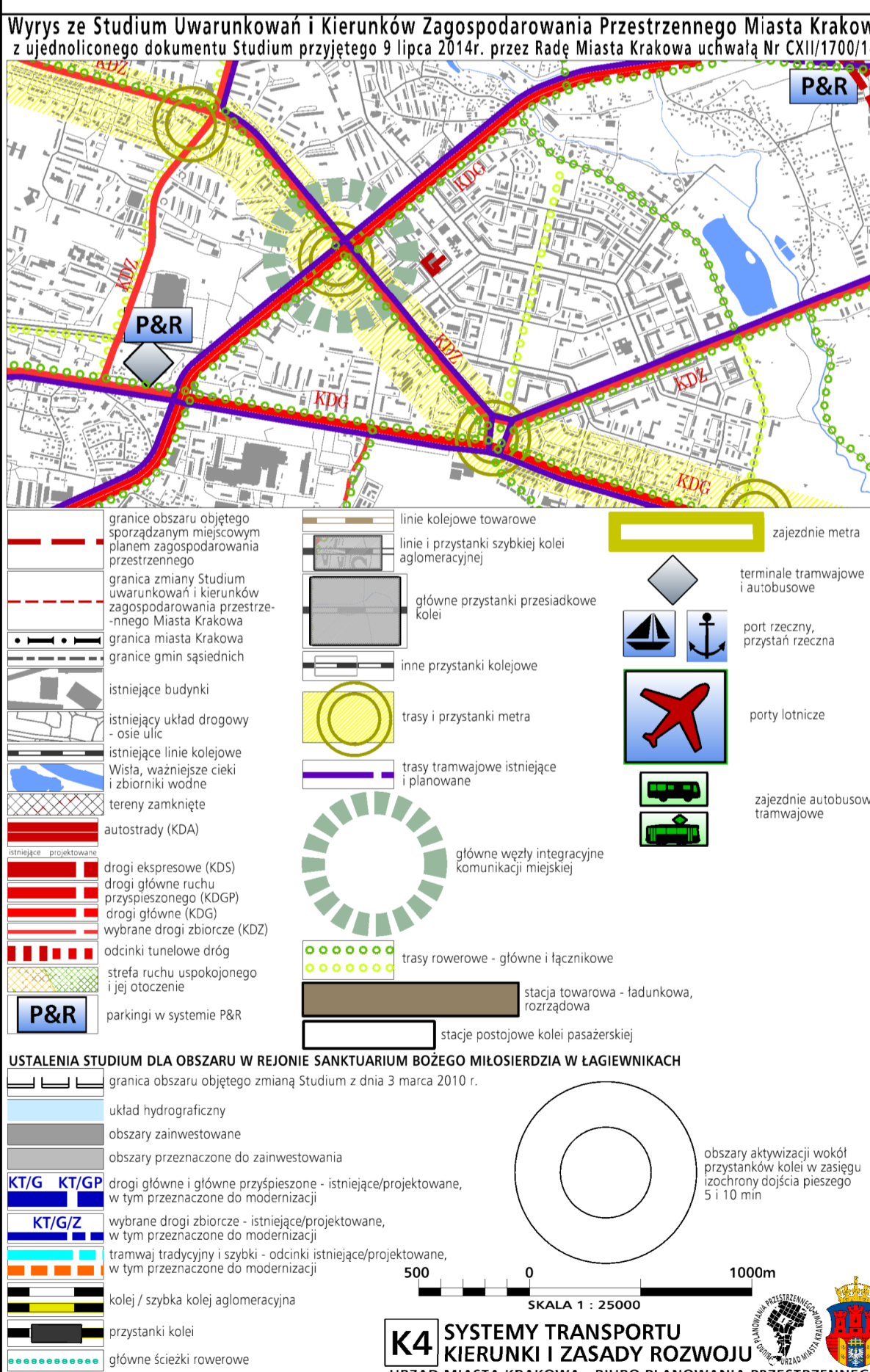
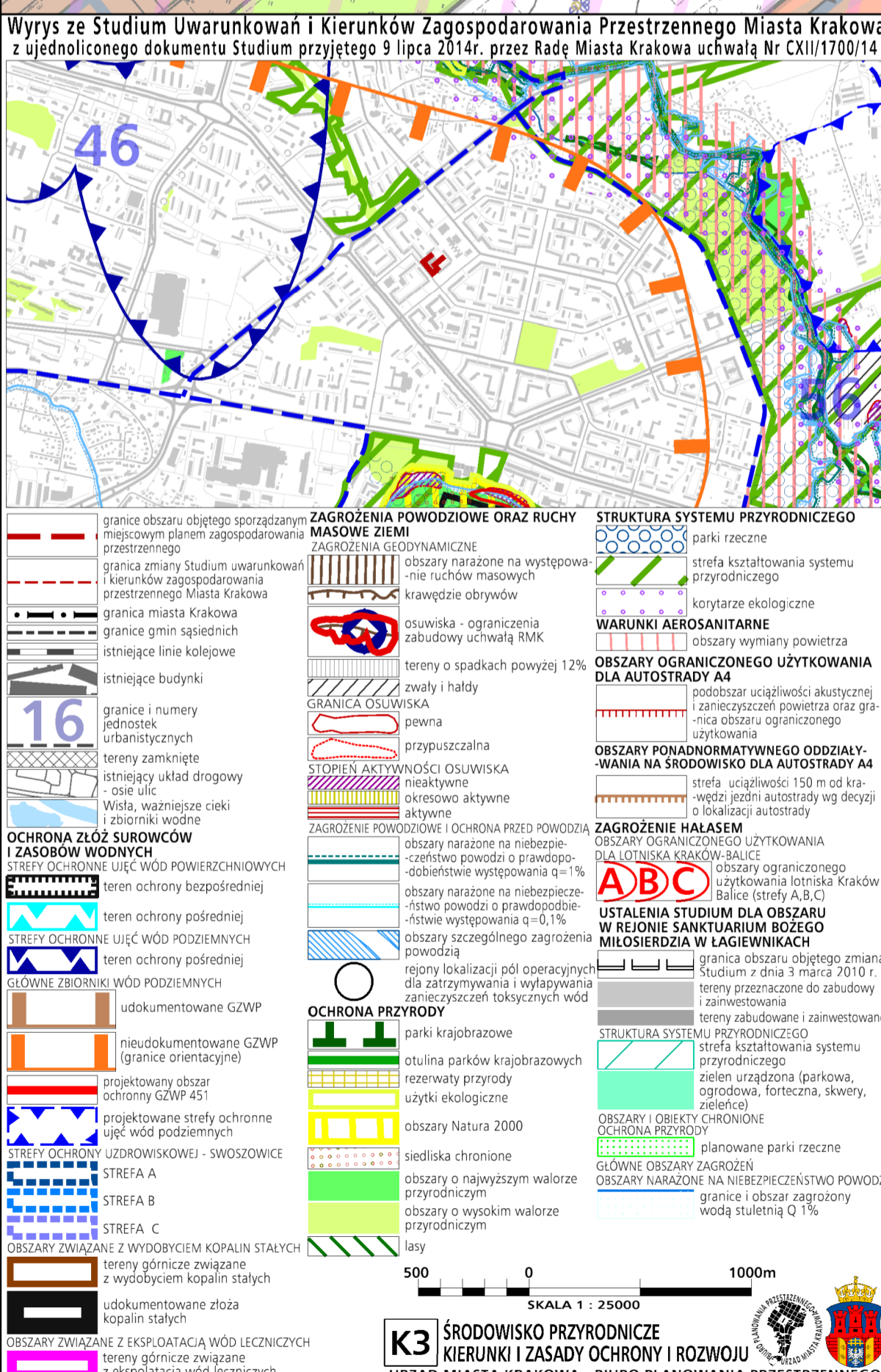
RYSUNEK PLANU - PROJEKT
Załącznik Nr 1 do Uchwały Nr Rady Miasta Krakowa z dnia

Edycja: wyłożenie do publicznego wglądu w dniach od 20 września do 18 października 2021 r.

- KIERUNKI OCHRONY I KSZTAŁTOWANIA**
- granicę obszaru wpisanego na Listę Światowego Dziedzictwa UNESCO
 - granicę pomnika historii „Kraków-Historyczny Zespół Miasta”
 - granicę strefy nadzoru archeologicznego
 - stanowiska archeologiczne (poza obszarem pomnika historii)
 - granicę strefy nadzoru archeologicznego
- STREFY OCHRONY KONSERWATORSKIEJ**
- granicę strefy konserwatorskiej obszaru wpisanego na Listę UNESCO
 - granicę strefy konserwatorskiej obszaru wpisano na Listę UNESCO
- STREFA OCHRONY WARTOŚCI KULTUROWYCH**
- dominacji rewaloryzacji
 - integracji
 - historyczny układ drożny
 - układ dróg Twierdy Kraków
- STREFA OCHRONY SYLWETY MIASTA**
- granicę strefy ochrony sylwety miasta
- STREFA OCHRONY I KSZTAŁTOWANIA KRAJOBRAZU**
- granicę strefy ochrony i kształtowania krajobrazu
 - obszary ochrony krajobrazu warownego - A
 - obszary ochrony krajobrazu warownego - B
 - punkty widokowe
 - ciągi i osie widokowe
 - powiązania widokowe pomiędzy kopcami krakowskimi
 - powiązania widokowe pomiędzy obiektami fortecznymi
- USTALENIA STUDIUM DLA OBSZARU W REJONIE SANKTUARIUM BOŻEGO MIŁOSIERDZIA W ŁAGIEWNIKACH**
- granicę obszaru objętego zmianą Studium z dnia 3 marca 2010 r.
 - tereny przeznaczone do zabudowy i zainwestowania
 - tereny zabudowane i zainwestowane
- SKALA 1 : 25000**



Wydział Planowania Przestrzennego UMK Kraków



Wydział Planowania Przestrzennego UMK Kraków



Wydział Planowania Przestrzennego UMK Kraków