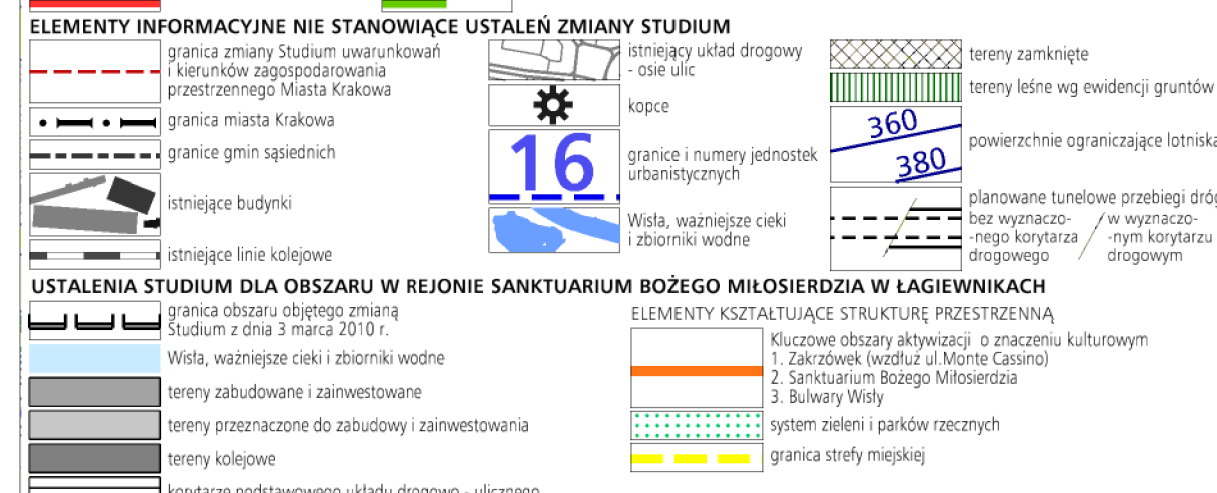
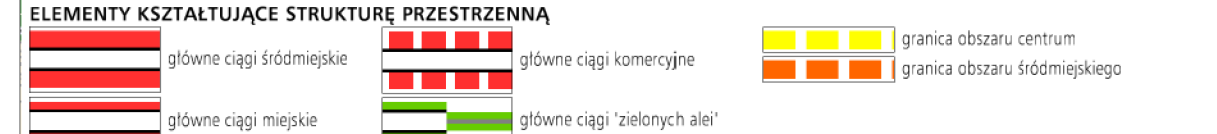
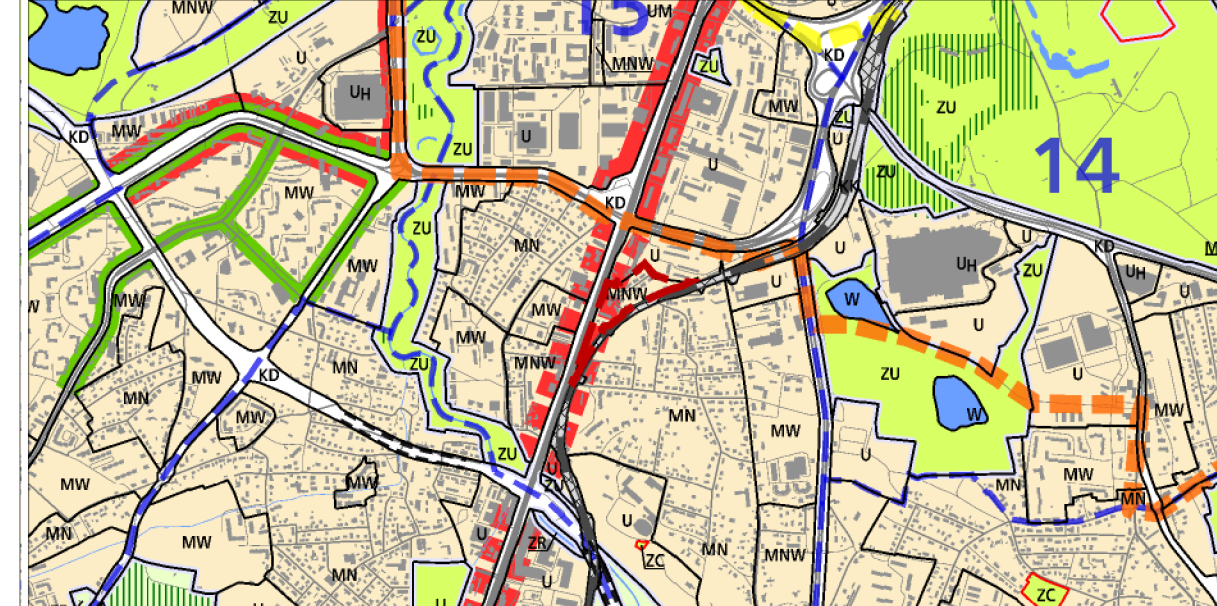
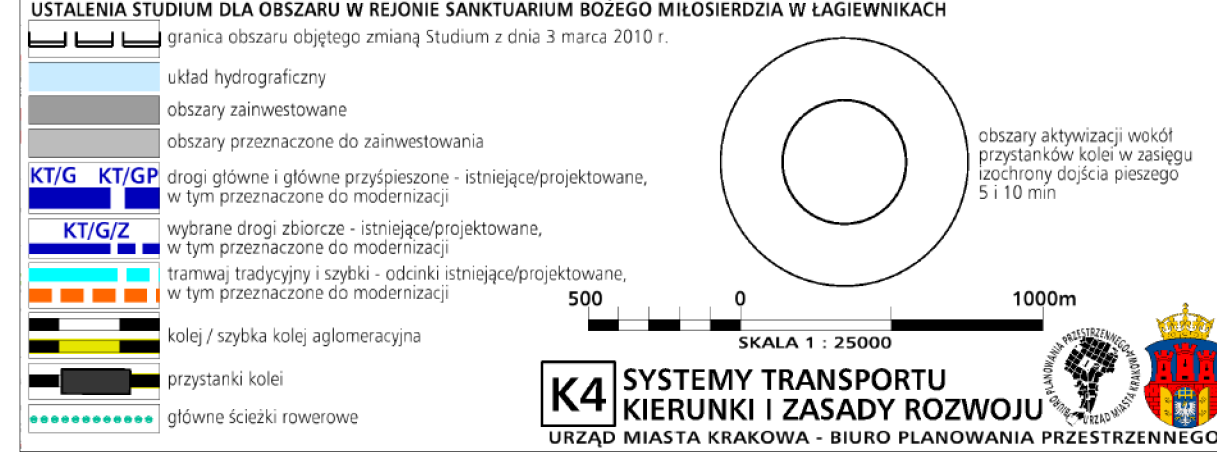
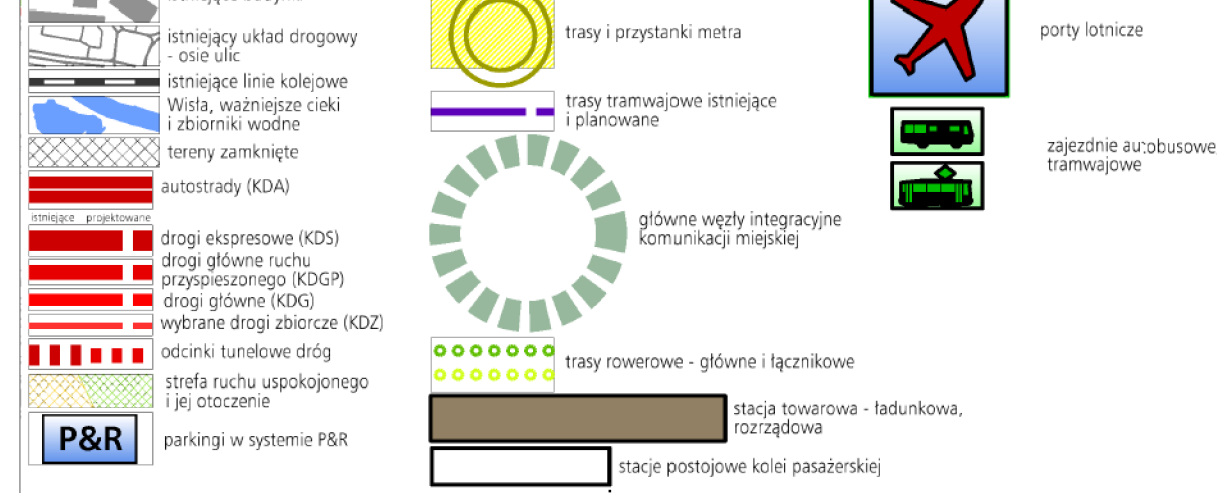
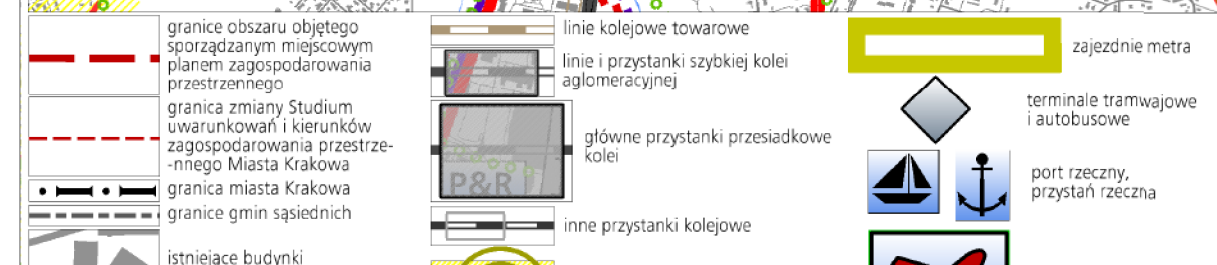
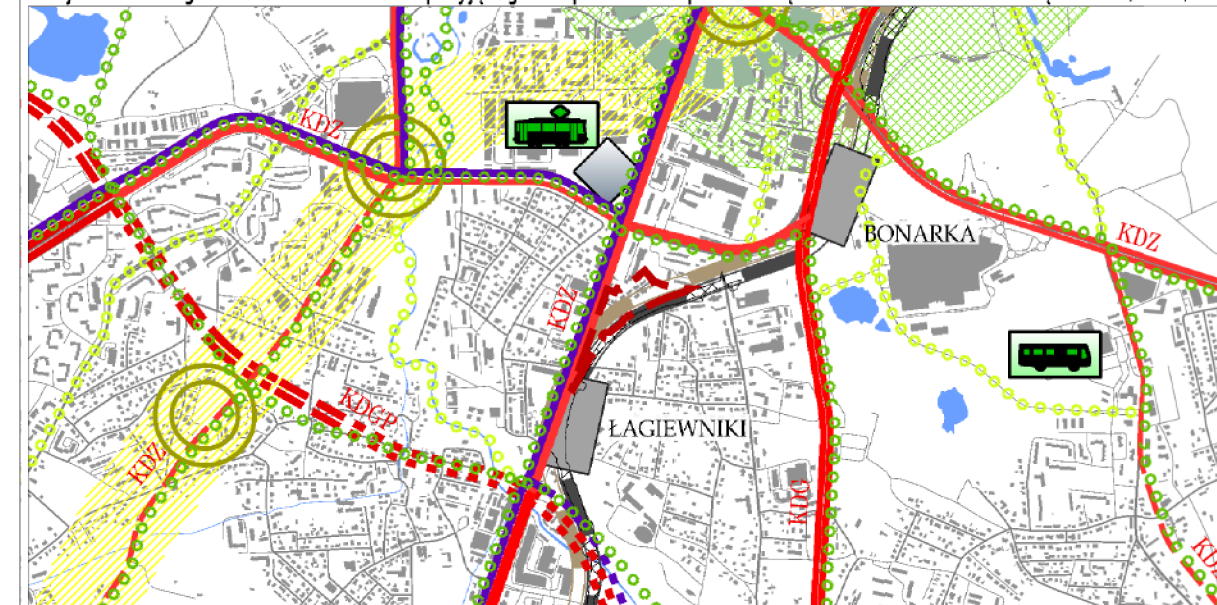


Wyrys ze Studium Uwarunkowań i Kierunków Zagospodarowania Przestrzennego Miasta Krakowa z ujednolconego dokumentu Studium przyjętego 9 lipca 2014r. przez Radę Miasta Krakowa uchwałą Nr CXII/1700/14

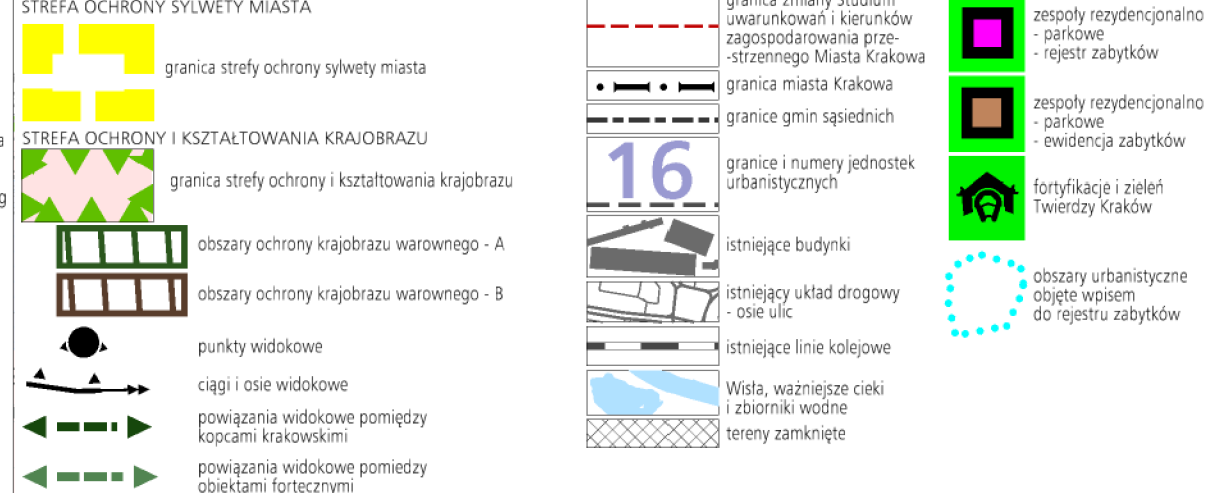
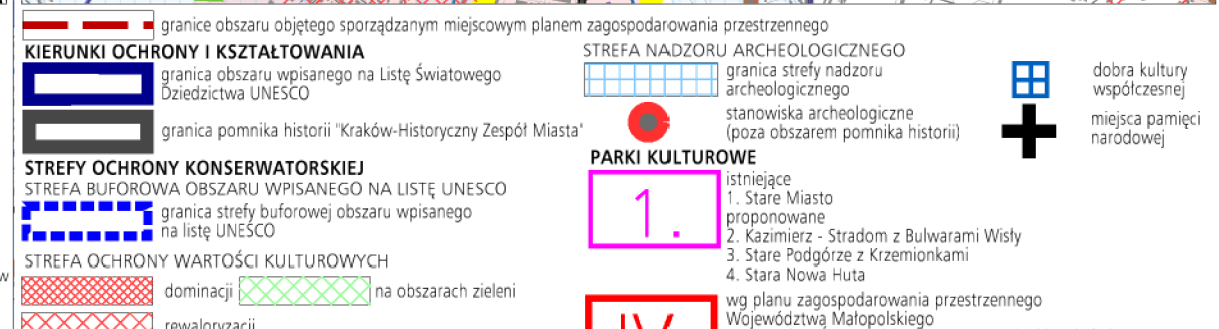
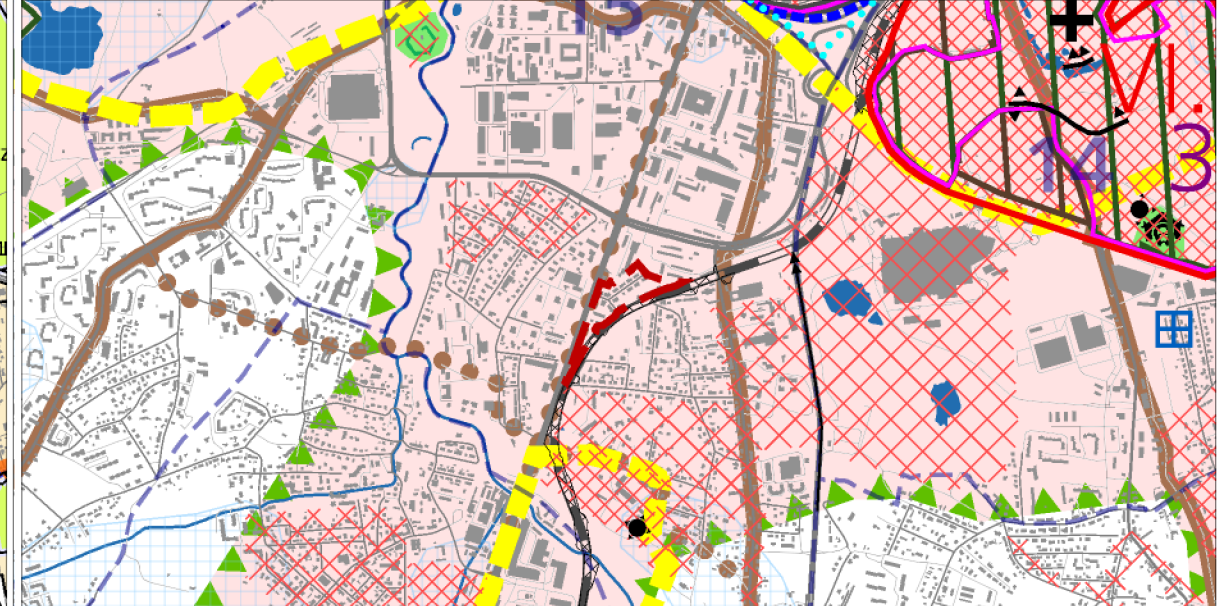


K1 STRUKTURA PRZESTRZENNA KIERUNKI I ZASADY ROZWOJU

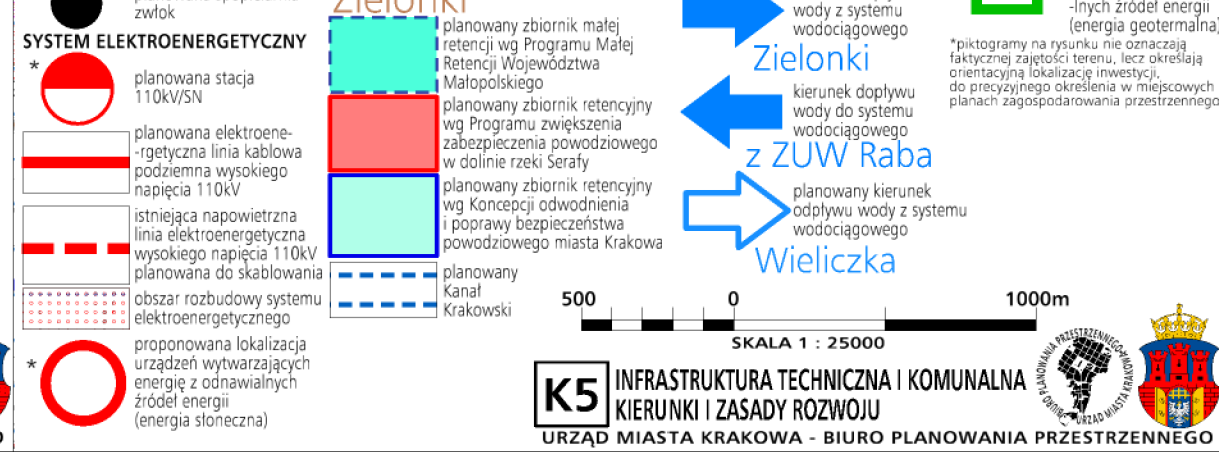
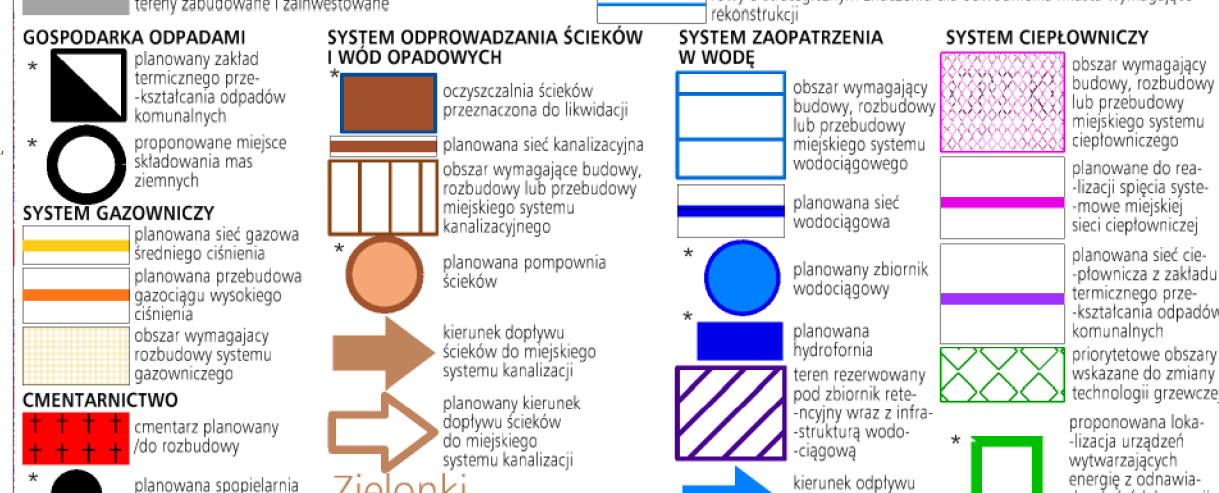


K4 SYSTEMY TRANSPORTU KIERUNKI I ZASADY ROZWOJU

Wyrys ze Studium Uwarunkowań i Kierunków Zagospodarowania Przestrzennego Miasta Krakowa z ujednolconego dokumentu Studium przyjętego 9 lipca 2014r. przez Radę Miasta Krakowa uchwałą Nr CXII/1700/14

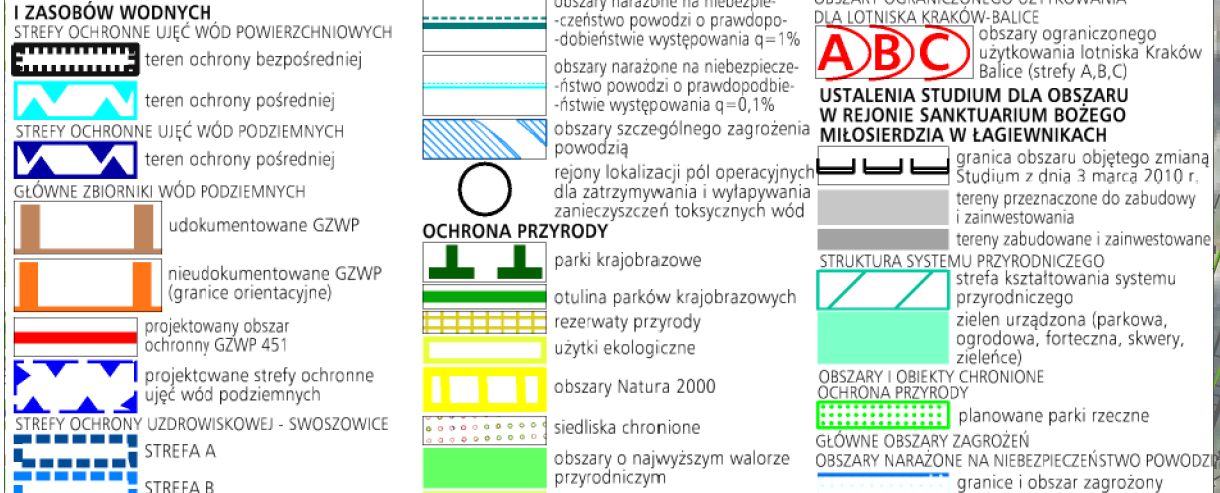
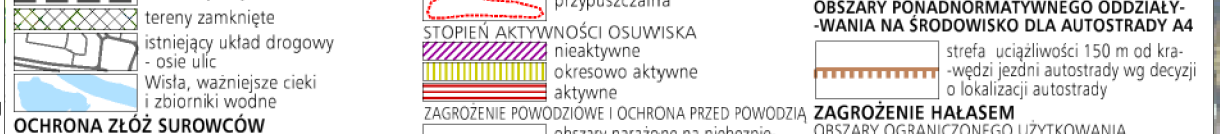
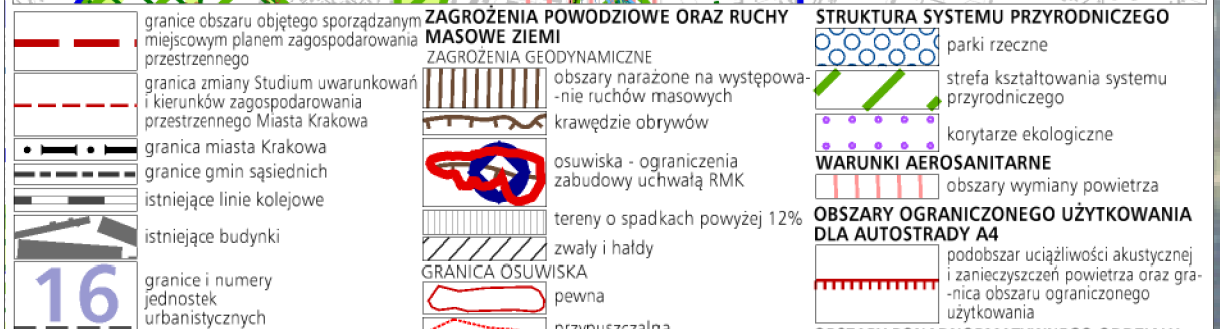
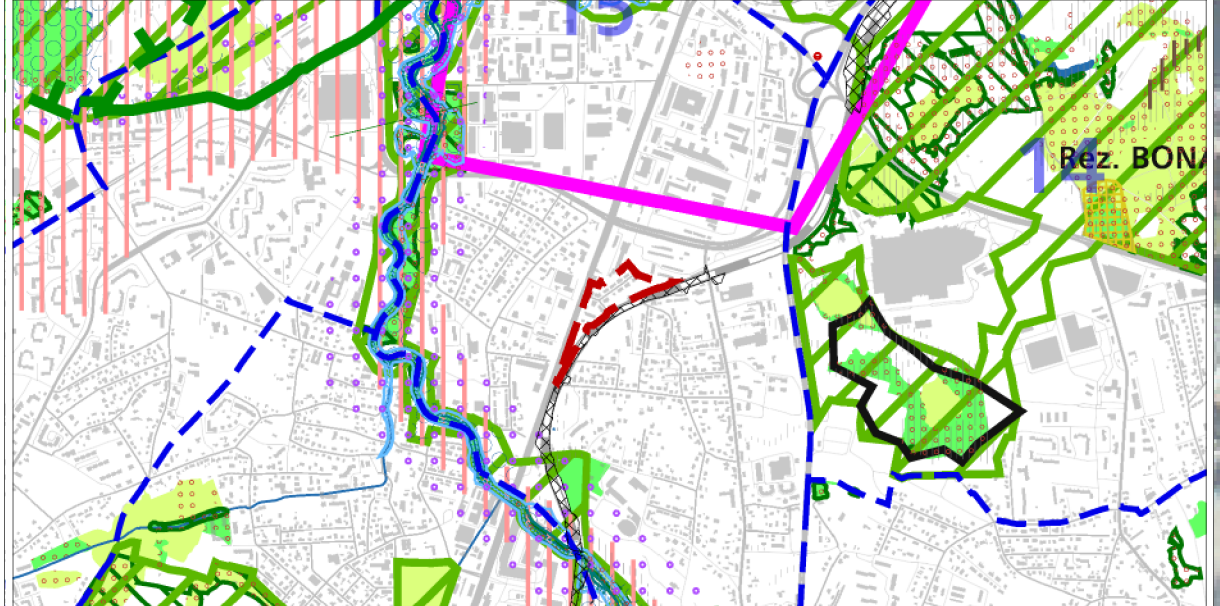


K2 ŚRODOWISKO KULTUROWE KIERUNKI I ZASADY OCHRONY I ROZWOJU

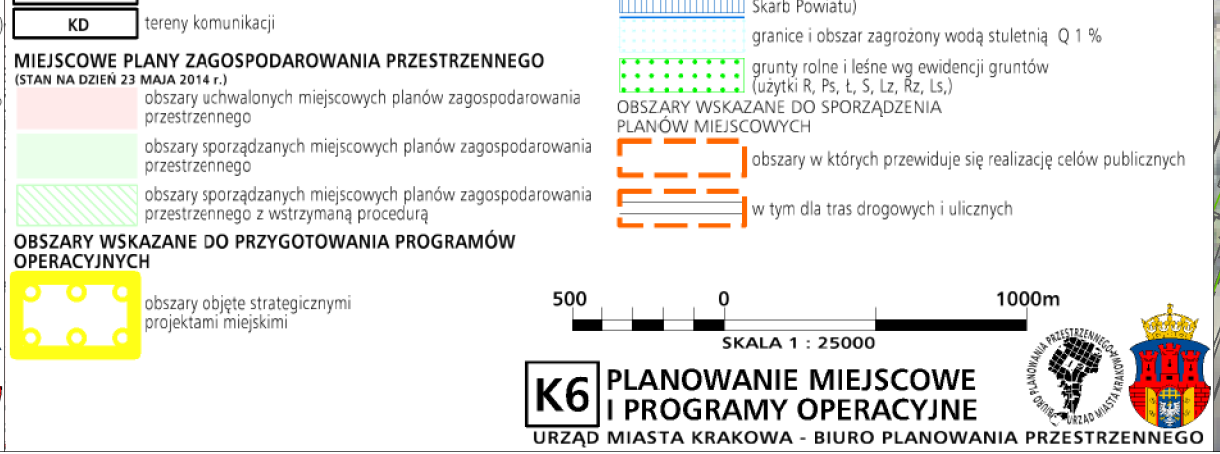
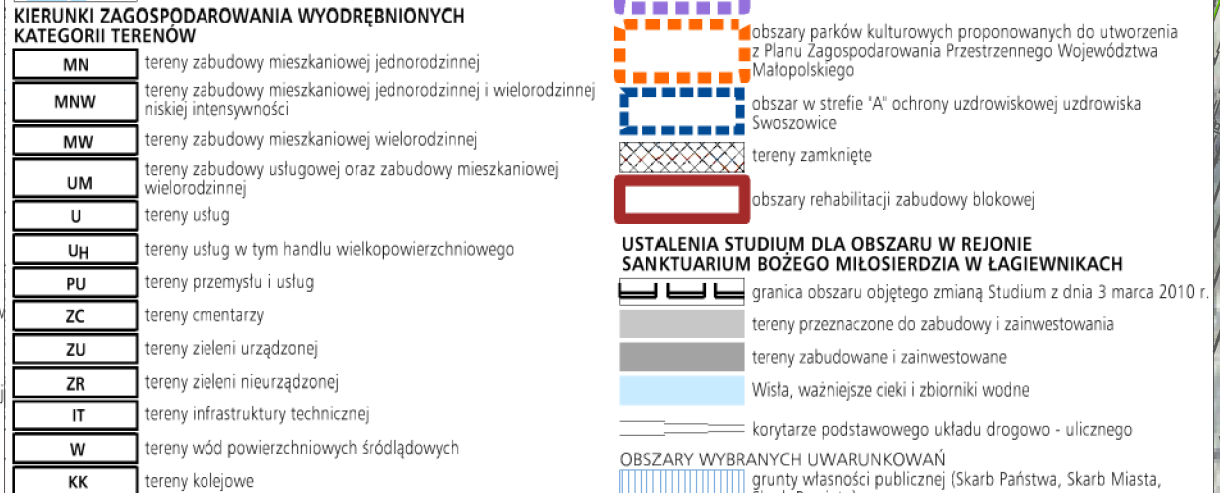
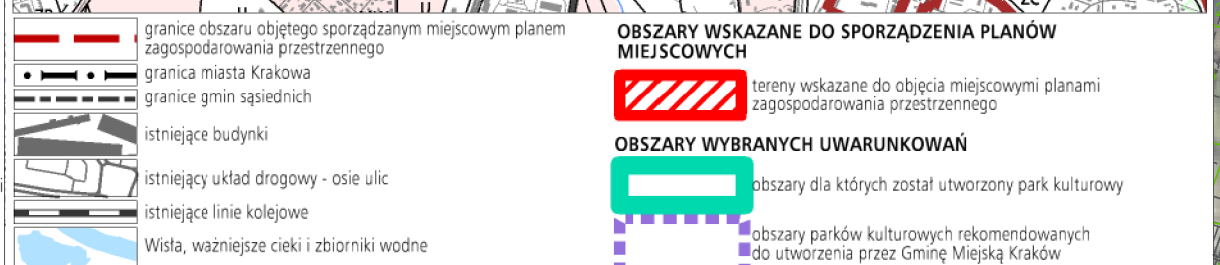


K5 INFRASTRUKTURA TECHNICZNA I KOMUNALNA KIERUNKI I ZASADY ROZWOJU

Wyrys ze Studium Uwarunkowań i Kierunków Zagospodarowania Przestrzennego Miasta Krakowa z ujednolconego dokumentu Studium przyjętego 9 lipca 2014r. przez Radę Miasta Krakowa uchwałą Nr CXII/1700/14

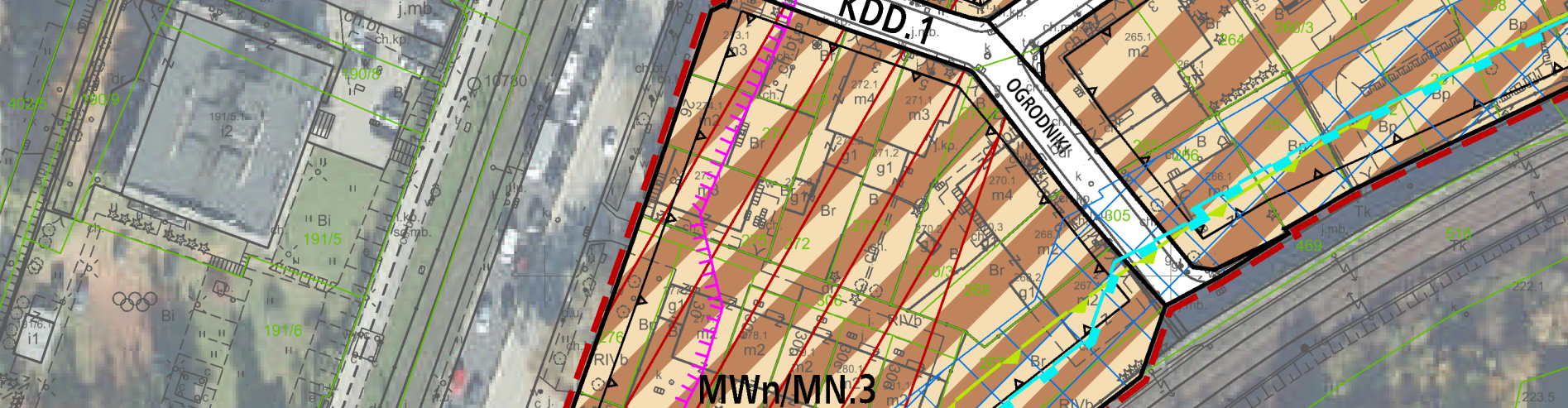
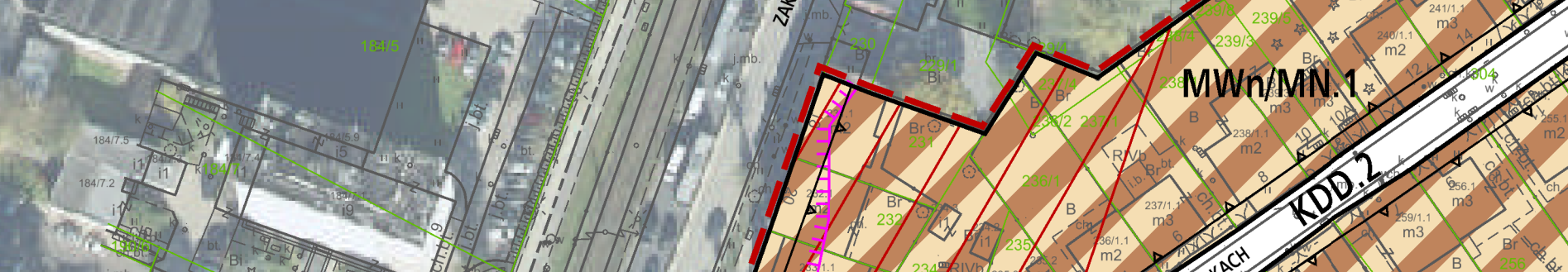
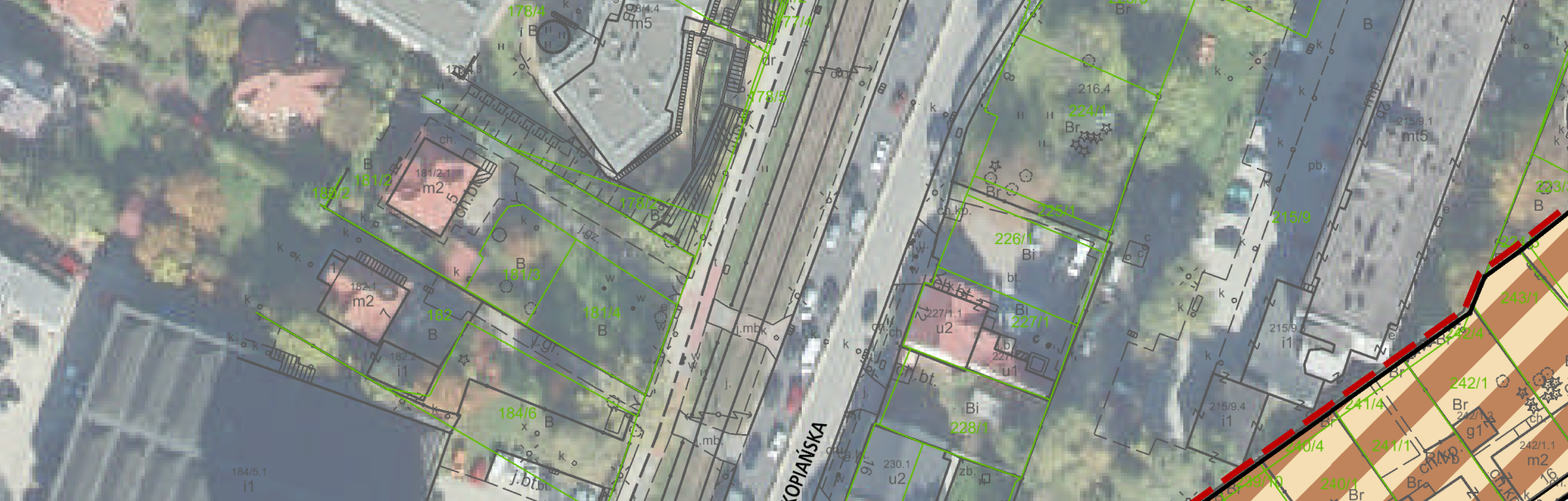


K3 ŚRODOWISKO PRZYRODNE KIERUNKI I ZASADY OCHRONY I ROZWOJU

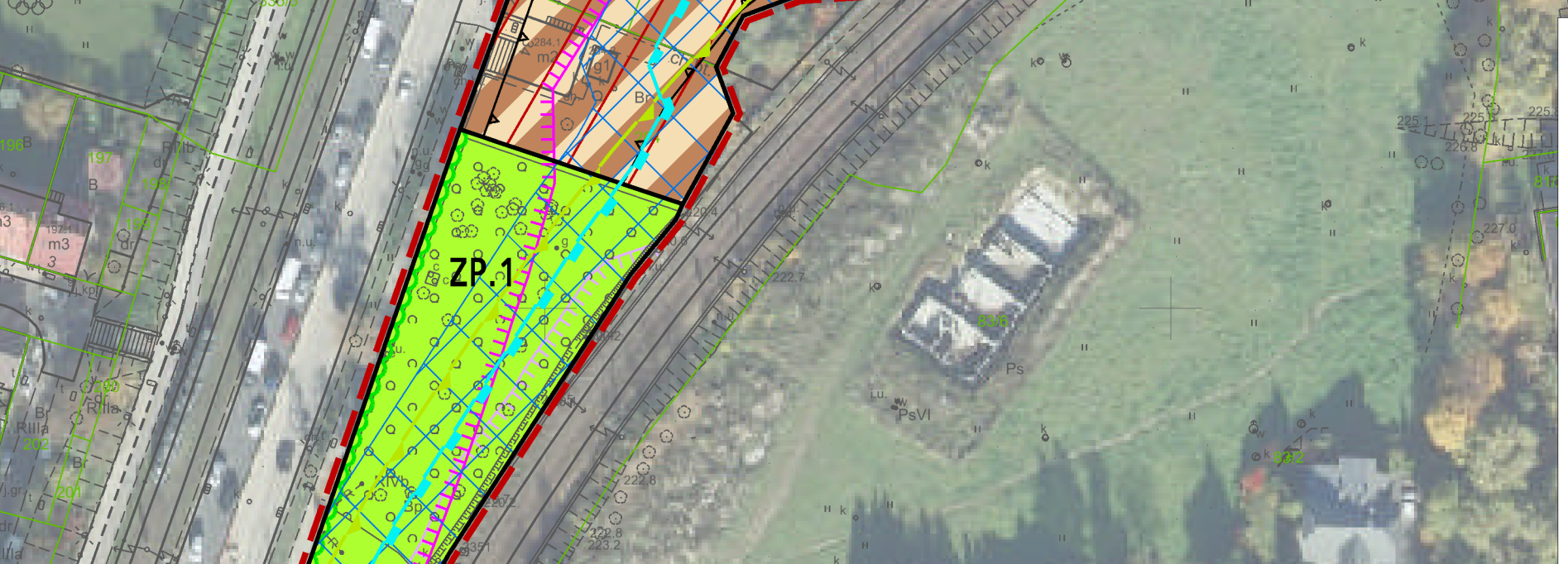


K6 PLANOWANIE MIEJSKOWE I PROGRAMY OPERACYJNE

Wyrys ze Studium Uwarunkowań i Kierunków Zagospodarowania Przestrzennego Miasta Krakowa z ujednolconego dokumentu Studium przyjętego 9 lipca 2014r. przez Radę Miasta Krakowa uchwałą Nr CXII/1700/14

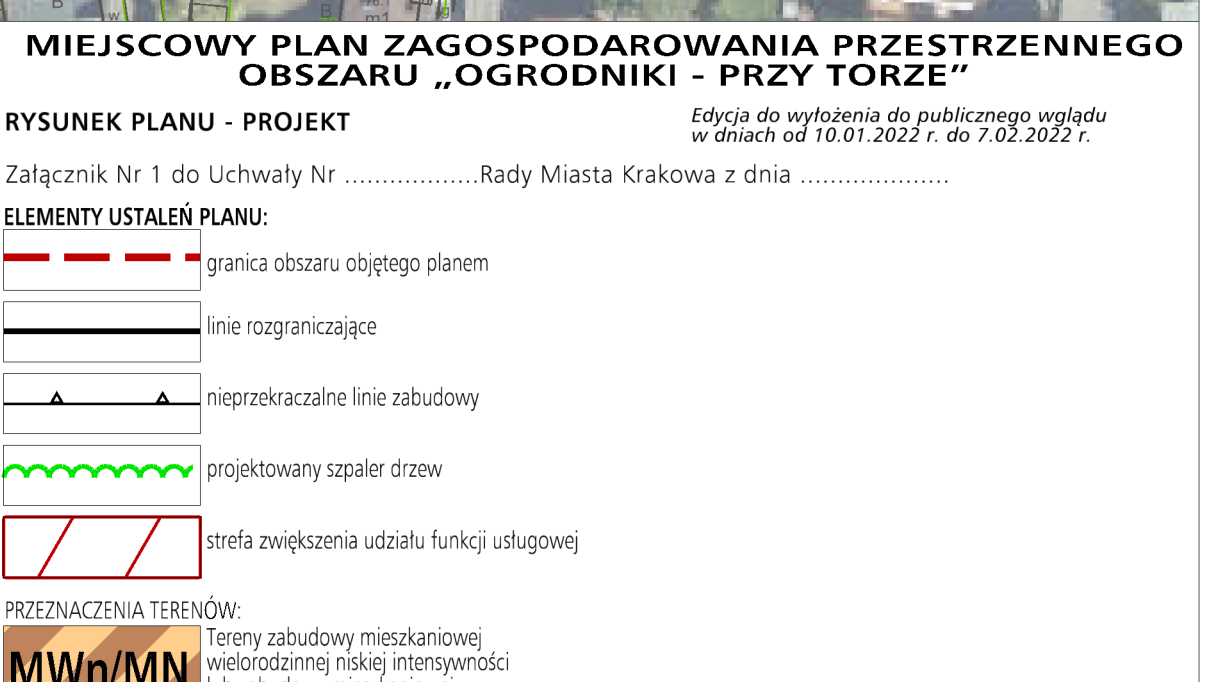


K3 ŚRODOWISKO PRZYRODNE KIERUNKI I ZASADY OCHRONY I ROZWOJU



K6 PLANOWANIE MIEJSKOWE I PROGRAMY OPERACYJNE

MIEJSKOWY PLAN ZAGOSPODAROWANIA PRZESTRZENNEGO OBSZARU „OGRODNIKI - PRZY TORZE”



Bilans Terenu		
Przeznaczenia	[ha]	%
MWw/MN	2,40	82,42
ZP	0,32	10,89
KDD	0,19	6,69
SUMA	2,91	100,00