

Wydział Planowania Przestrzennego UMK

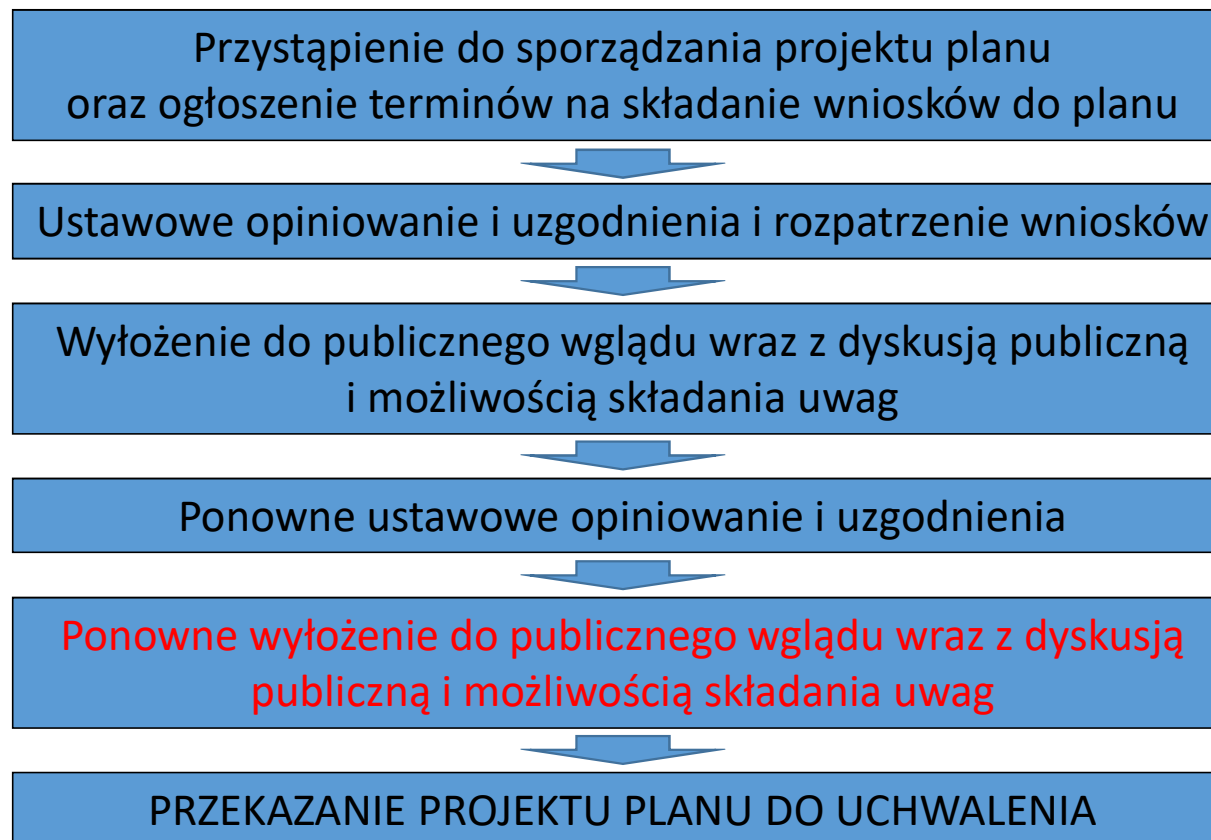
**Miejscowy plan zagospodarowania przestrzennego
obszaru „Ogrodniki – Przy Torze”**



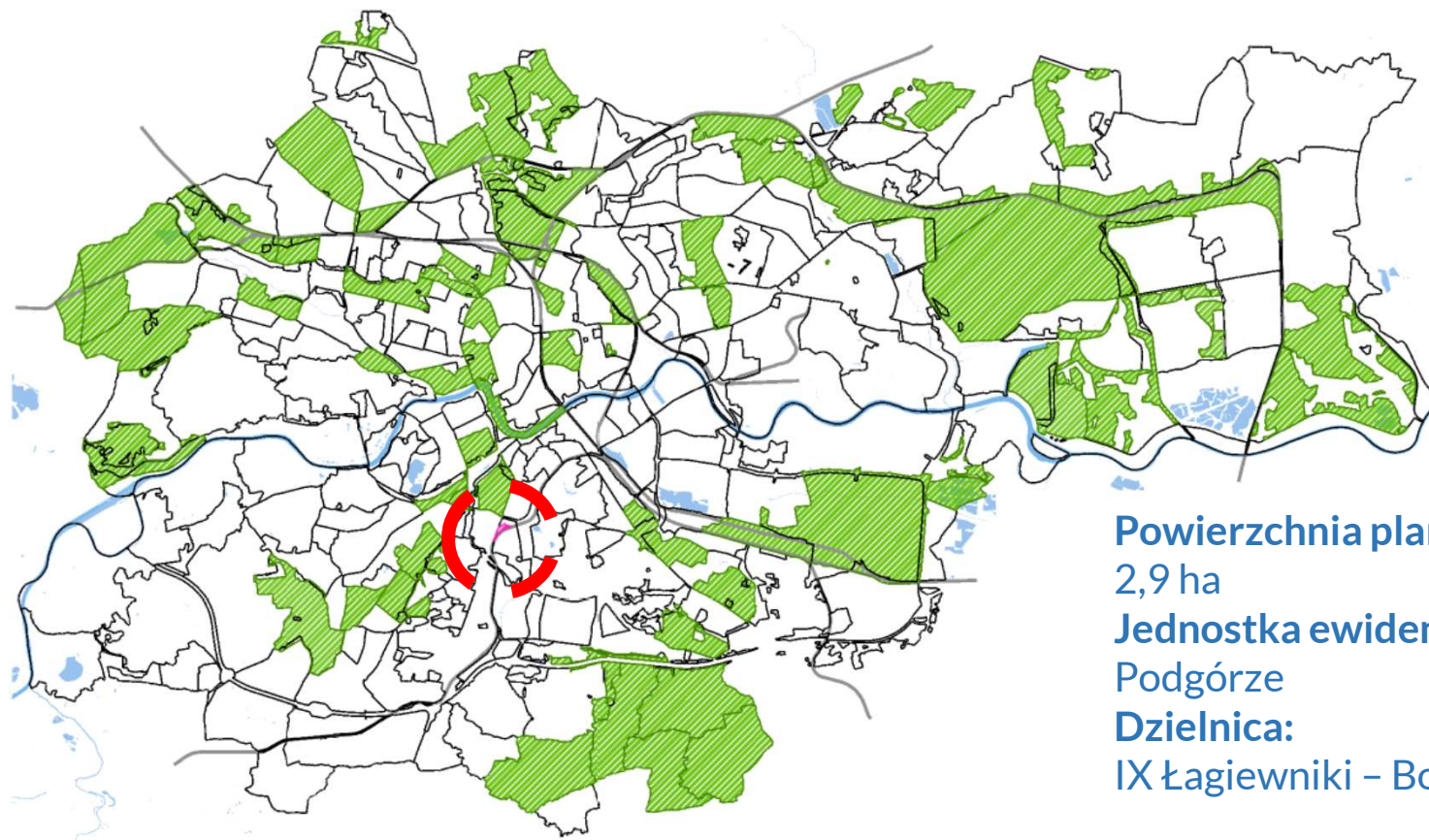
Kraków

**Uchwała Nr XLIX/1350/20
Rady Miasta Krakowa z dnia 2 grudnia 2020 r.**

**URZĄD MIASTA KRAKOWA
WYDZIAŁ PLANOWANIA PRZESTRZENNEGO
ul. Mogilska 41, 31-545 Kraków**



LOKALIZACJA
PRZEDMIOTOWEGO
OBSZARU



Powierzchnia planu:
2,9 ha
Jednostka ewidencyjna:
Podgórze
Dzielnica:
IX Łagiewniki – Borek Fałęcki

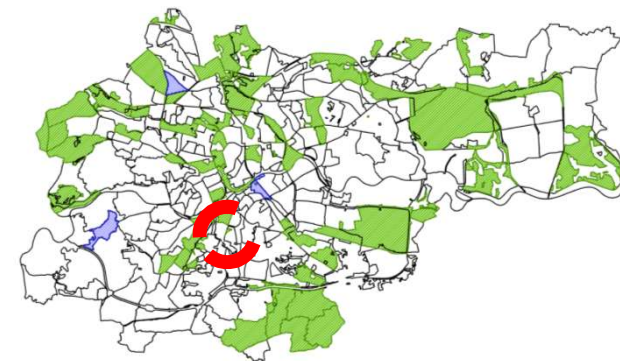
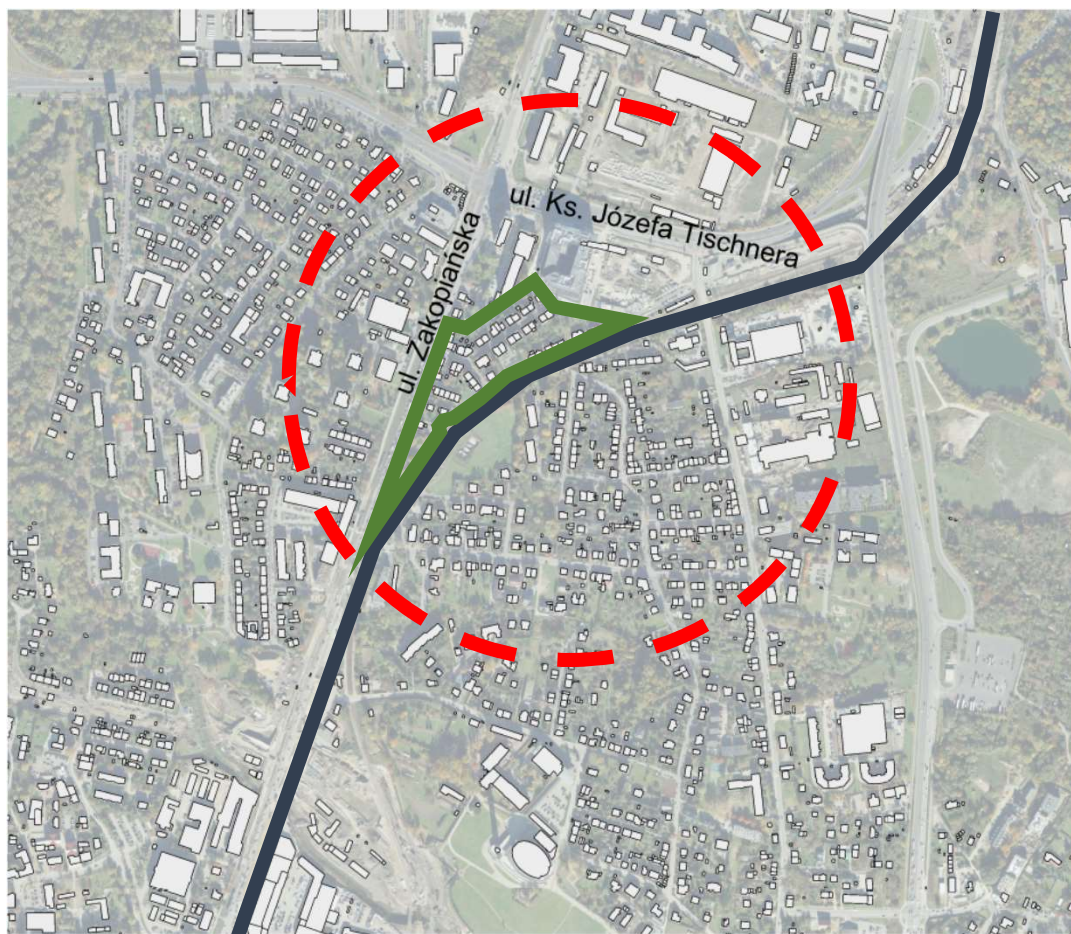
URZĄD MIASTA KRAKOWA
WYDZIAŁ PLANOWANIA
PRZESTRZENNEGO

ul. Mogilska 41,
31-545 Kraków



MIEJSCOWY PLAN ZAGOSPODAROWANIA PRZESTRZENNEGO OBSZARU „OGRODNIKI – PRZY TORZE”

LOKALIZACJA
PRZEDMIOTOWEGO
OBSZARU



Powierzchnia planu:

2,9 ha

Jednostka ewidencyjna:

Podgórze

Dzielnica:

IX Łagiewniki – Borek Fałęcki

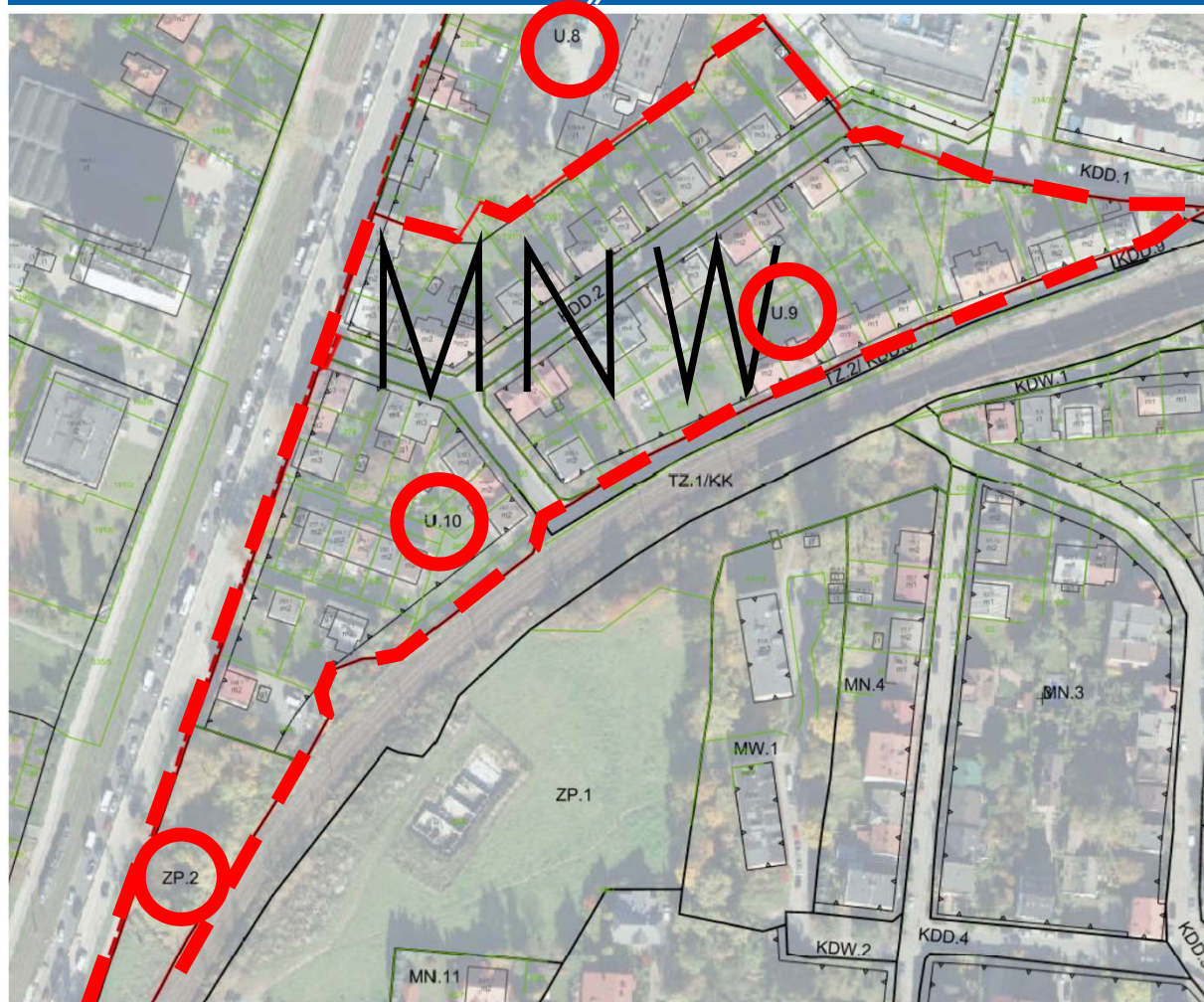
URZĄD MIASTA KRAKOWA
WYDZIAŁ PLANOWANIA
PRZESTRZENNEGO

ul. Mogilska 41,
31-545 Kraków



MIEJSCOWY PLAN ZAGOSPODAROWANIA PRZESTRZENNEGO OBSZARU „OGRODNIKI – PRZY TORZE”

UWARUNKOWANIA
SYNTEZA



Obowiązujący plan:

- Łągiewniki
Wys.Zabudowy / Pow.Biol.Czynna
- | | | |
|-----|---------|-----|
| U: | 35-25 m | 25% |
| ZP: | | 90% |

Tereny studium:

- Wys.Zabudowy / Pow.Biol.Czynna
- | | | |
|------|-------|---------|
| MNW: | 16 m, | 20%-30% |
| U: | 36 m, | 20% |

Planowane miejskie inwestycje:

- brak.

Uwarunkowania przyrodnicze i kulturowe:

- brak.

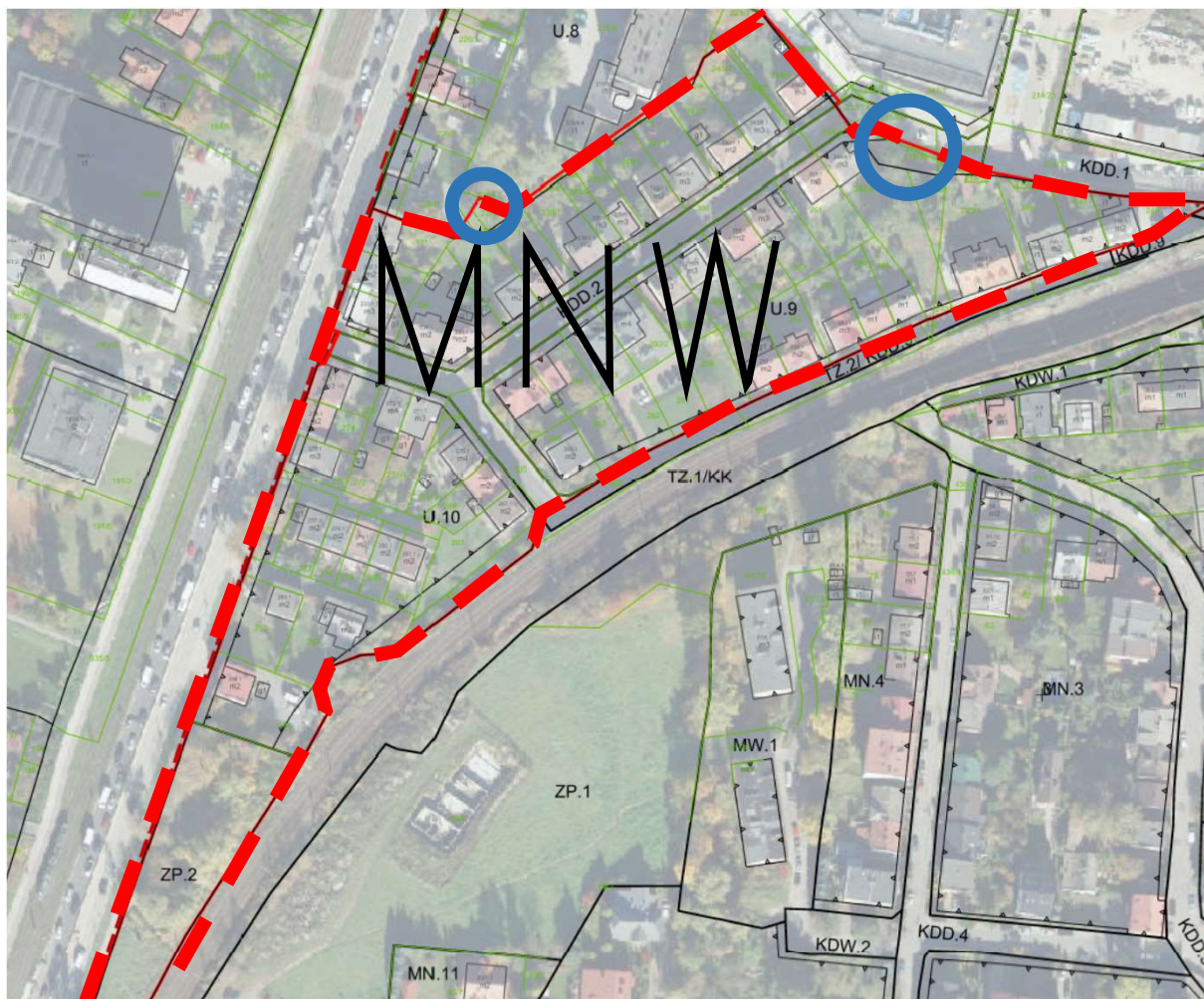
URZĄD MIASTA KRAKOWA
WYDZIAŁ PLANOWANIA
PRZESTRZENNEGO

ul. Mogilska 41,
31-545 Kraków



MIEJSCOWY PLAN ZAGOSPODAROWANIA PRZESTRZENNEGO OBSZARU „OGRODNIKI – PRZY TORZE”

UWARUNKOWANIA
SYNTEZA



Obowiązujący plan:

- Łąkwiny
Wys.Zabudowy / Pow.Biol.Czynna
U: 35-25 m 25%
ZP: 90%

Tereny studium:

- Wys.Zabudowy / Pow.Biol.Czynna
MNW: 16 m, 20%-30%
U: 36 m, 20%

Planowane miejskie inwestycje:

- brak.

Uwarunkowania przyrodnicze i kulturowe:

- brak.

URZĄD MIASTA KRAKOWA
WYDZIAŁ PLANOWANIA
PRZESTRZENNEGO

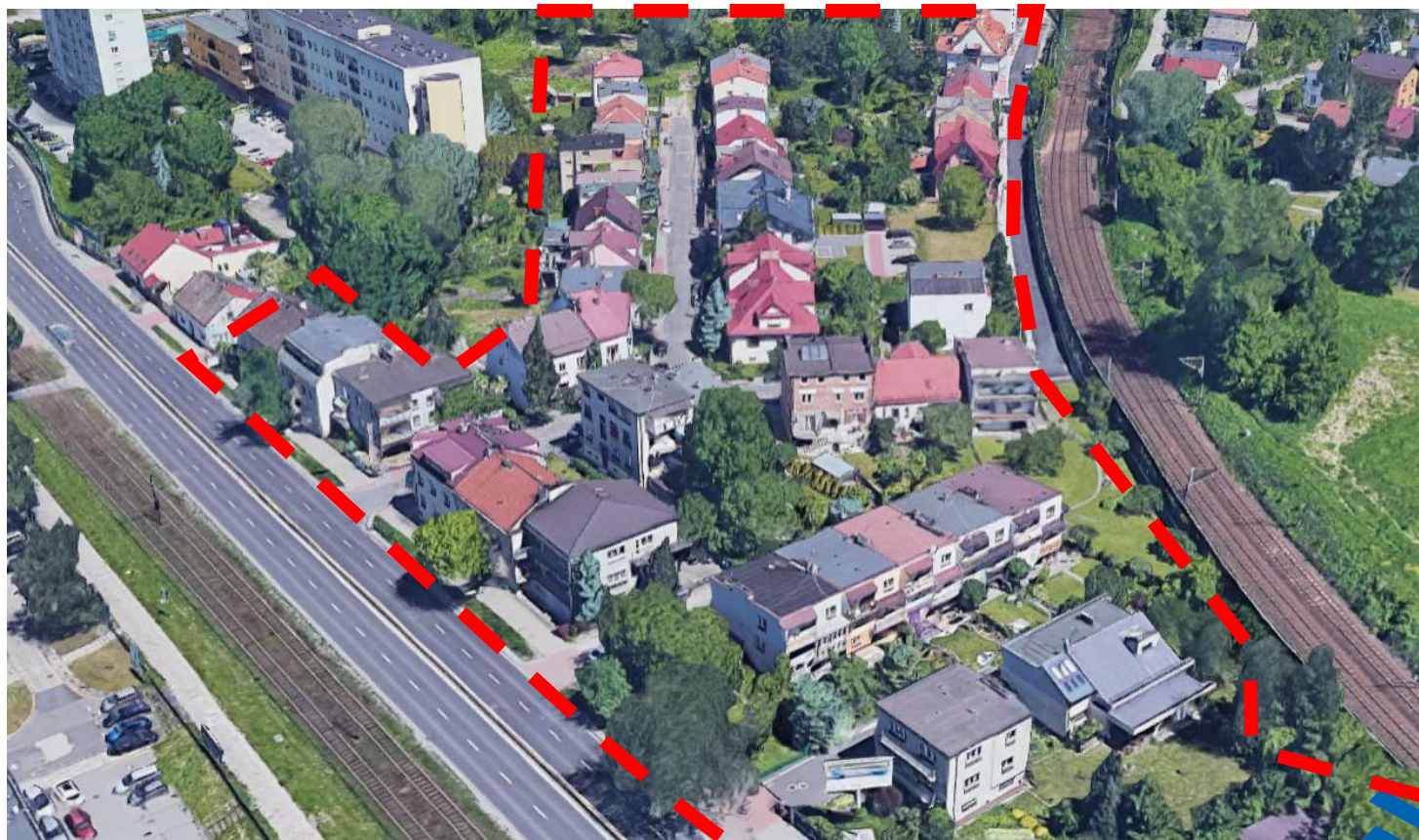
ul. Mogilska 41,
31-545 Kraków



MIEJSCOWY PLAN ZAGOSPODAROWANIA PRZESTRZENNEGO OBSZARU „OGRODNIKI – PRZY TORZE”

CEL PLANU

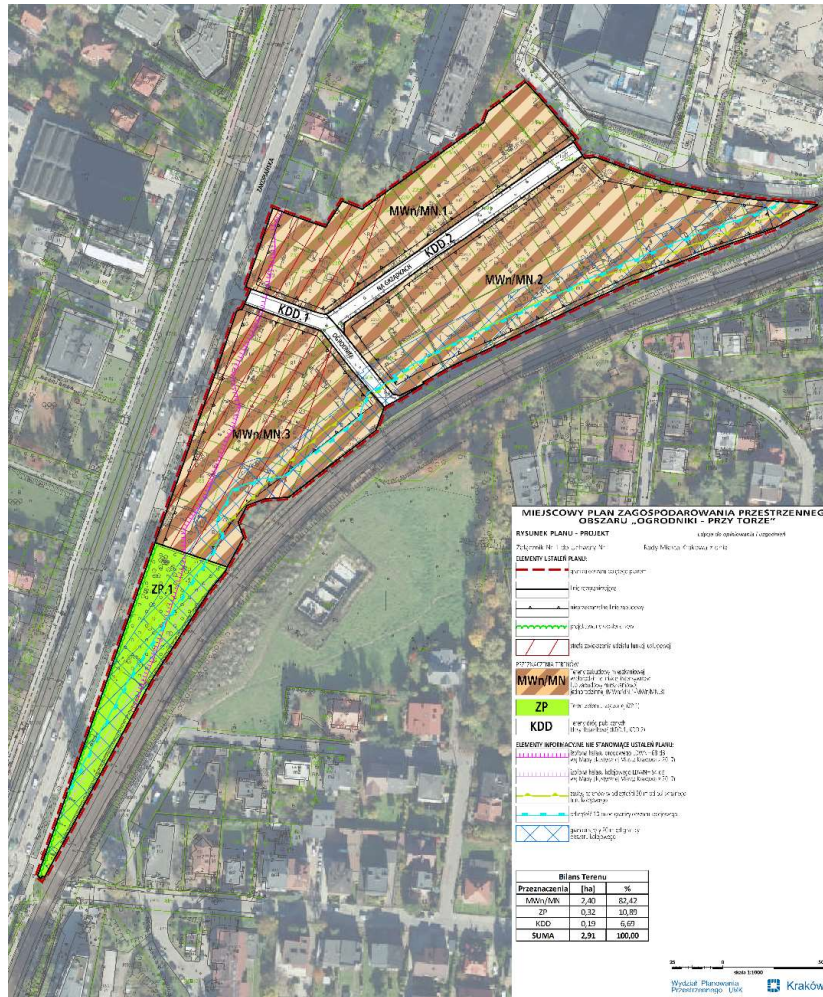
Celem planu jest zmiana ustaleń planistycznych w zakresie kategorii przeznaczeń terenu oraz określenie ponownie ich parametrów zabudowy i zagospodarowania



Źródło:
www.google.com

MIEJSCOWY PLAN ZAGOSPODAROWANIA PRZESTRZENNEGO OBSZARU „OGRODNIKI – PRZY TORZE”

PROJEKT MPZP
WAŻNE DATY



URZĄD MIASTA KRAKOWA
WYDZIAŁ PLANOWANIA PRZESTRZENNEGO

ul. Mogilska 41,
31-545 Kraków

Wyłożenie planu trwa

od 10 stycznia 2022 r. do 7 lutego 2022 r.

Uwagi należy składać

do dnia 21 lutego 2022 r.,

z podaniem imienia, nazwiska i adresu lub nazwy jednostki organizacyjnej i adresu oraz oznaczeniem nieruchomości, której uwaga dotyczy

Uwagi można wnieść

- na piśmie w Urzędzie Miasta Krakowa w Punktach Obsługi Mieszkańców,
- drogą pocztową na adres:
Urząd Miasta Krakowa, Wydział Planowania Przestrzennego,
ul. Mogilska 41,
31-545 Kraków,
- drogą elektroniczną: uwagi-bp@um.krakow.pl lub ePUAP
- obecnie w czasie trwania dyskusji.

UWAGA: Liczy się data wpływu do tut. urzędu, a pisma niespełniające powyżej wskazanych warunków pozostawi się bez rozpoznania.





Dziękujemy za uwagę!