



MIĘSCOWY PLAN ZAGOSPODAROWANIA PRZESTRZENNEGO „DŁA WYBRANYCH OBSZARÓW PRZYRODNICZYCH MIASTA KRAKÓWA” - ETAP B, PODETAŁP B15 CZĘŚĆ OBSZARU Nr 112

RYSUNEK PLANU - PROJEKT
Załącznik Nr 1 do Uchwały Nr Rady Miasta Krakowa z dnia MAJ 2022 r.
Edycja do ponownego opiniowania i uzgodnień

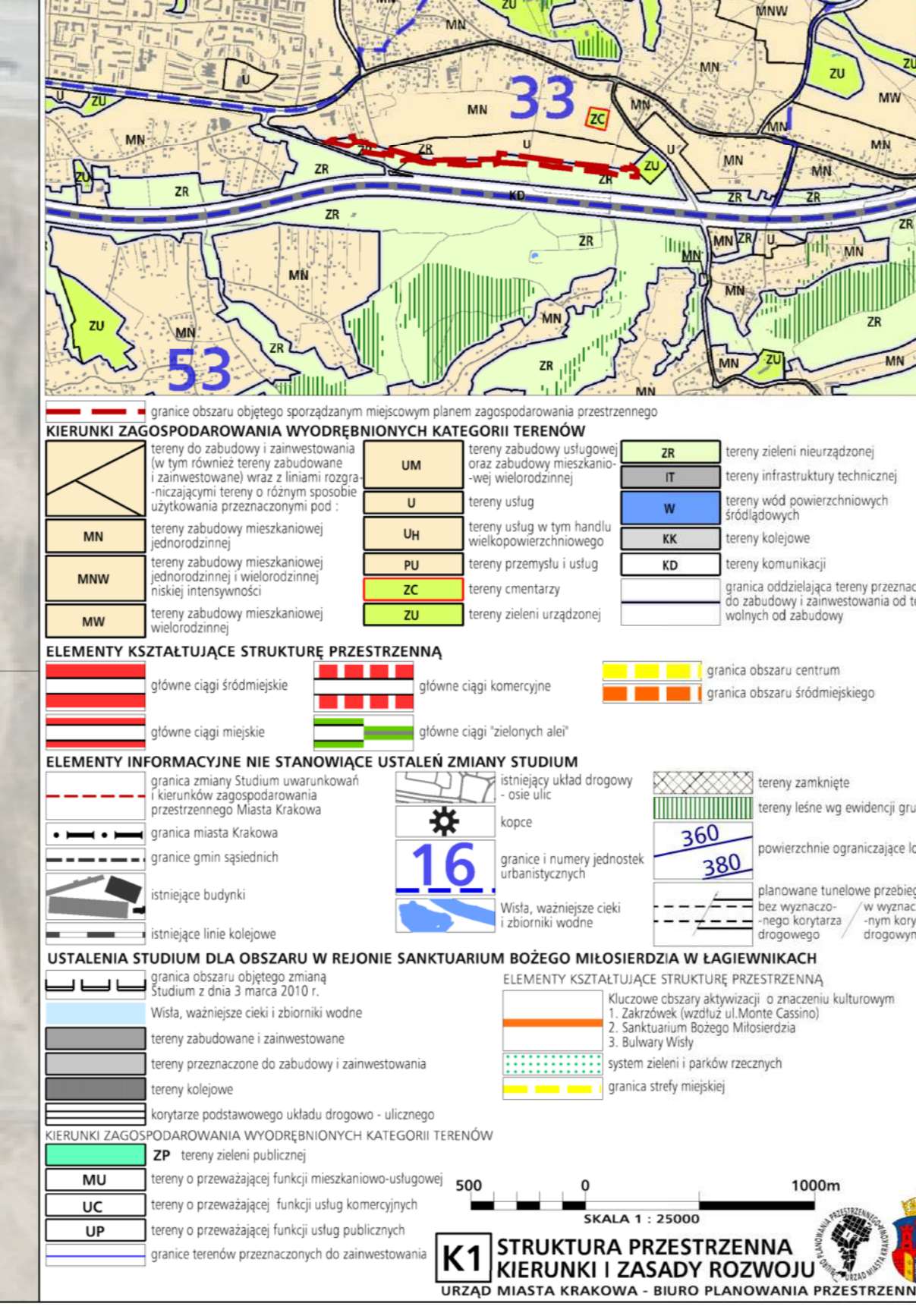
- ELEMENTY USTALEN PLANU:**
- granicz obszaru objętego planem
 - linia rozgraniczająca
- PRZEZNACZENIA TERENÓW:**
- Rz Tereny rolnicze (112.Rz.2 - 112.Rz.5)
 - ZPb Tereny zieleni urządzonej (112.ZPb.1, 112.ZPb.2)
 - KDA Teren drogi publicznej klasy autostrada (112.KDA.1)
 - KDL Teren drogi publicznej klasy lokalnej (112.KDL.1)
 - KDD Teren drogi publicznej klasy dziesiętnej (112.KDD.1)
- ELEMENTY INFORMACYJNE NIE STANOWIĄCE USTALEN PLANU:**
- granice strefy nadzoru archeologicznego
 - granica udokumentowanego Głównego Zbiornika Wód Potocznych 451 Subzbiornika Bogucice
 - granice terenów zagrożonych ruchami masowymi ziemi wpisanych do Rejestru terenów zagrożonych ruchami masowymi ziemi oraz terenów, na których występują te ruchy
 - obszar ograniczonego użytkowania dla autostrady A4, podobniez udziałowi akustycznej i zanieszczać powierza oraz granicą obszaru ograniczonego użytkowania

BILANS		
Przeznaczenie	[ha]	[%]
Rz	2,35	67,15
ZPb	0,22	6,39
KDA	0,86	24,48
KDL	0,03	0,98
KDD	0,04	1,00
SUMA	3,50	100,00

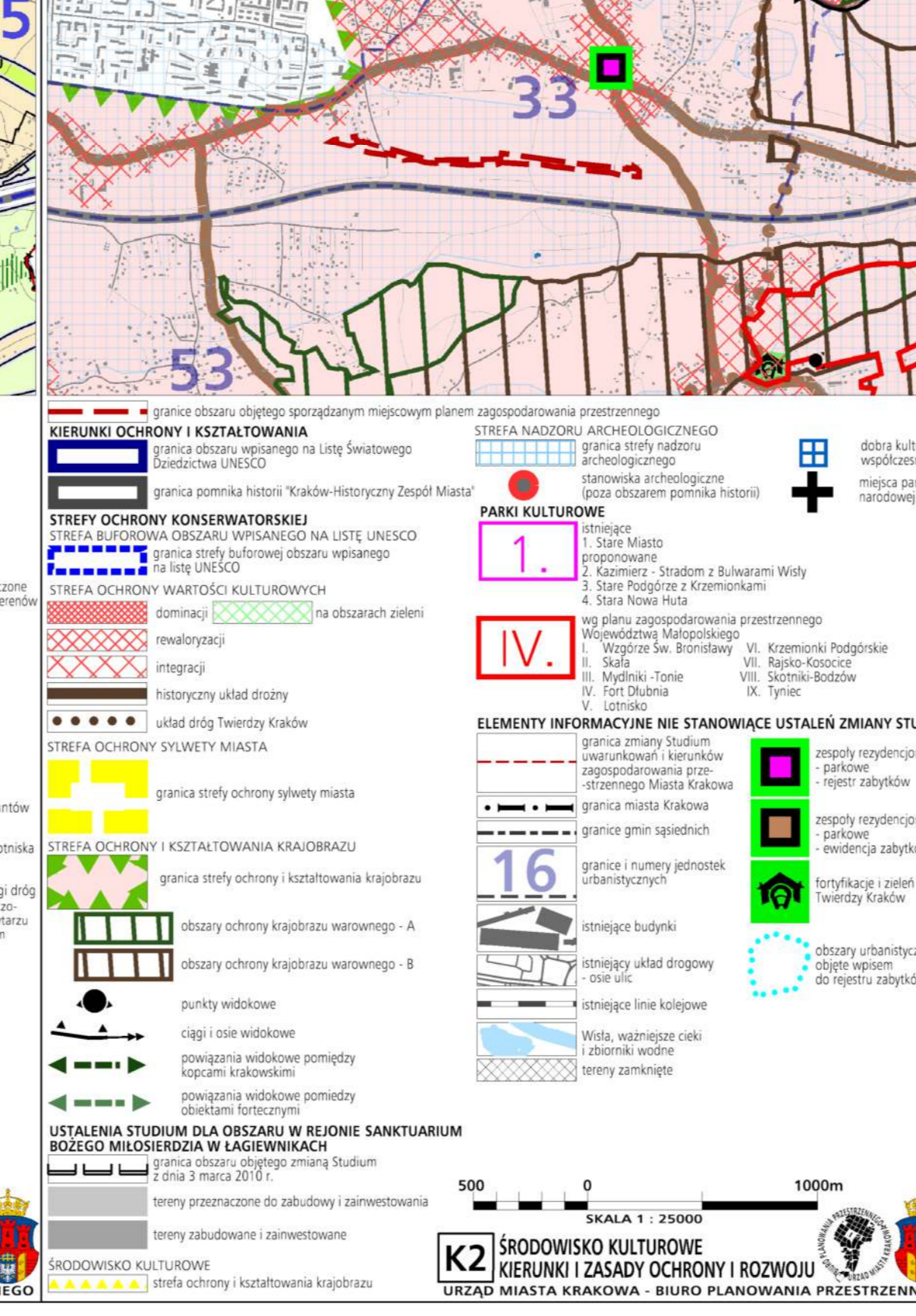
Wyrys ze Studium Uwarunkowań i Kierunków Zagospodarowania Przemianowego Miasta Krakowa z ujednoczonego dokumentu Studium przyjętego 9 lipca 2014r. przez Radę Miasta Krakowa uchwałą Nr CXII/1700/14



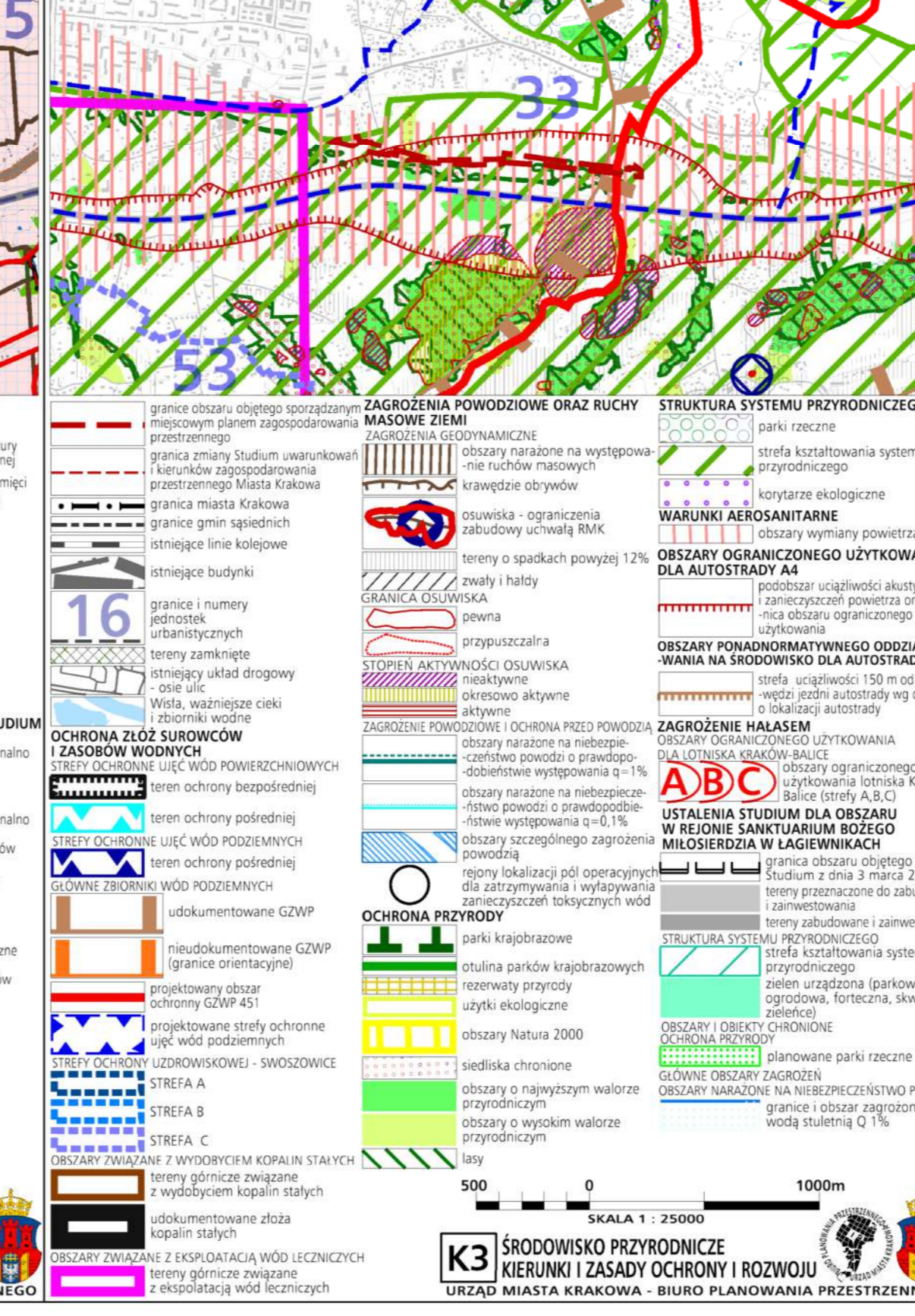
Wyrys ze Studium Uwarunkowań i Kierunków Zagospodarowania Przemianowego Miasta Krakowa z ujednoczonego dokumentu Studium przyjętego 9 lipca 2014r. przez Radę Miasta Krakowa uchwałą Nr CXII/1700/14



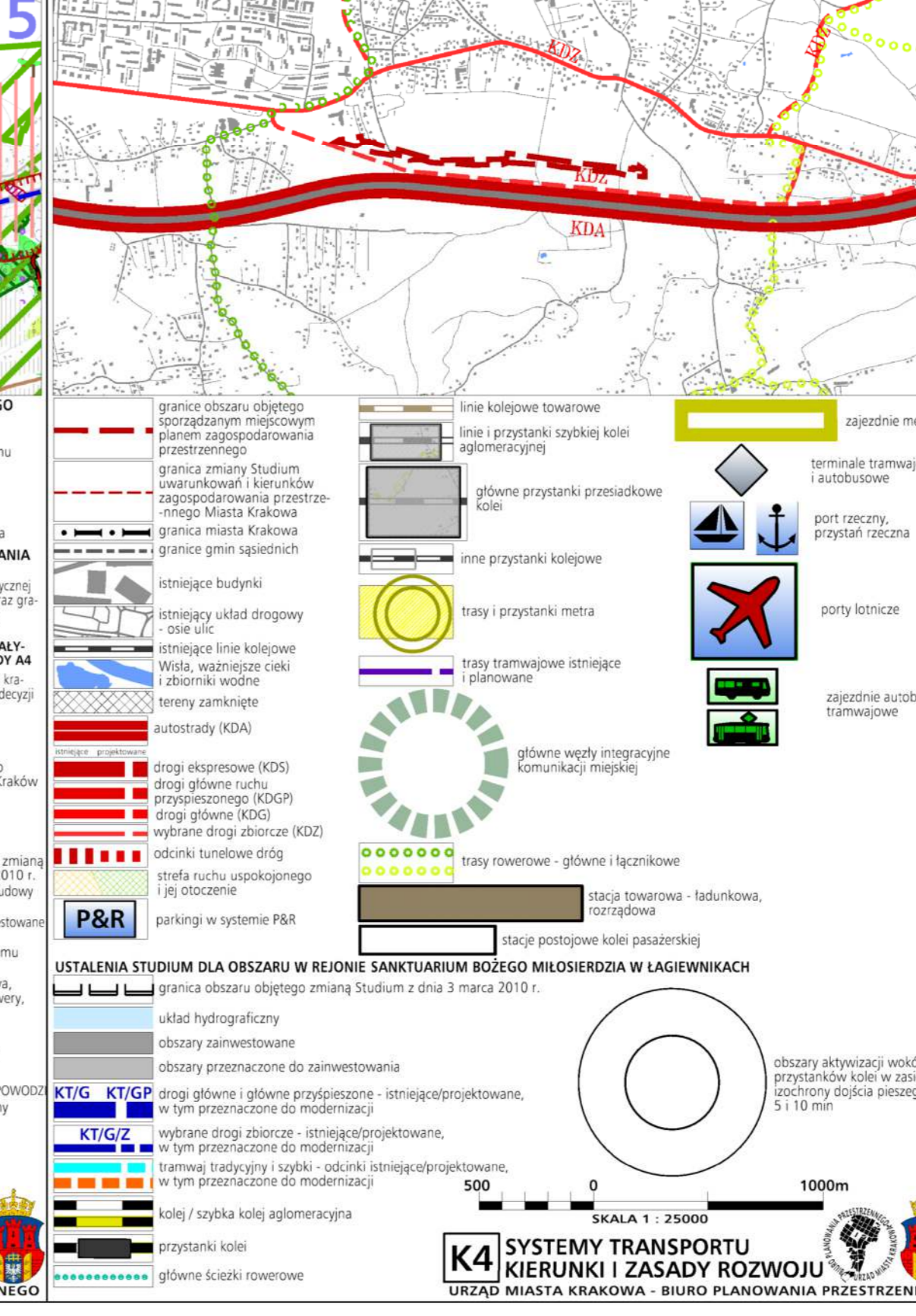
Wyrys ze Studium Uwarunkowań i Kierunków Zagospodarowania Przemianowego Miasta Krakowa z ujednoczonego dokumentu Studium przyjętego 9 lipca 2014r. przez Radę Miasta Krakowa uchwałą Nr CXII/1700/14



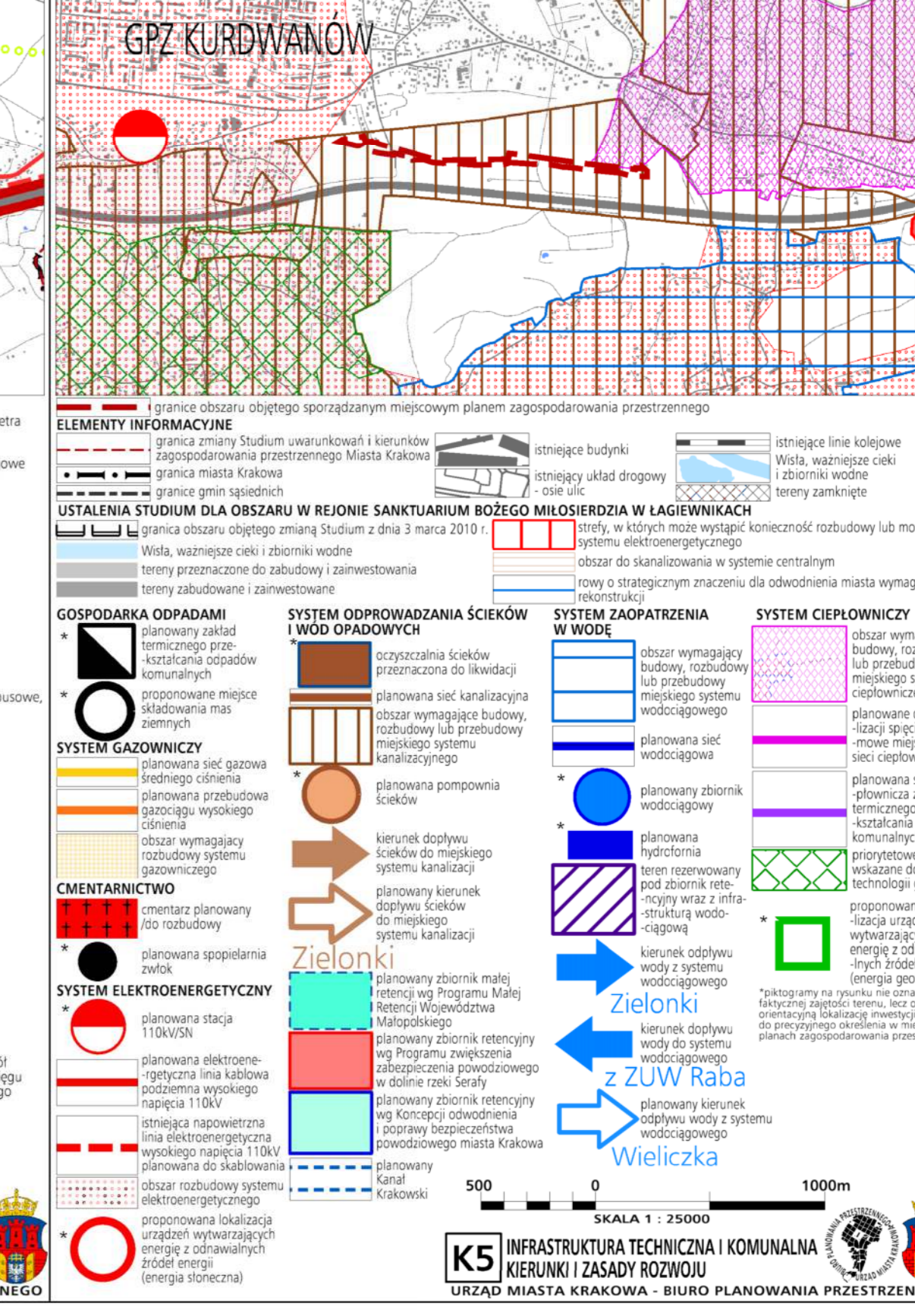
Wyrys ze Studium Uwarunkowań i Kierunków Zagospodarowania Przemianowego Miasta Krakowa z ujednoczonego dokumentu Studium przyjętego 9 lipca 2014r. przez Radę Miasta Krakowa uchwałą Nr CXII/1700/14



Wyrys ze Studium Uwarunkowań i Kierunków Zagospodarowania Przemianowego Miasta Krakowa z ujednoczonego dokumentu Studium przyjętego 9 lipca 2014r. przez Radę Miasta Krakowa uchwałą Nr CXII/1700/14



Wyrys ze Studium Uwarunkowań i Kierunków Zagospodarowania Przemianowego Miasta Krakowa z ujednoczonego dokumentu Studium przyjętego 9 lipca 2014r. przez Radę Miasta Krakowa uchwałą Nr CXII/1700/14



Wyrys ze Studium Uwarunkowań i Kierunków Zagospodarowania Przemianowego Miasta Krakowa z ujednoczonego dokumentu Studium przyjętego 9 lipca 2014r. przez Radę Miasta Krakowa uchwałą Nr CXII/1700/14

