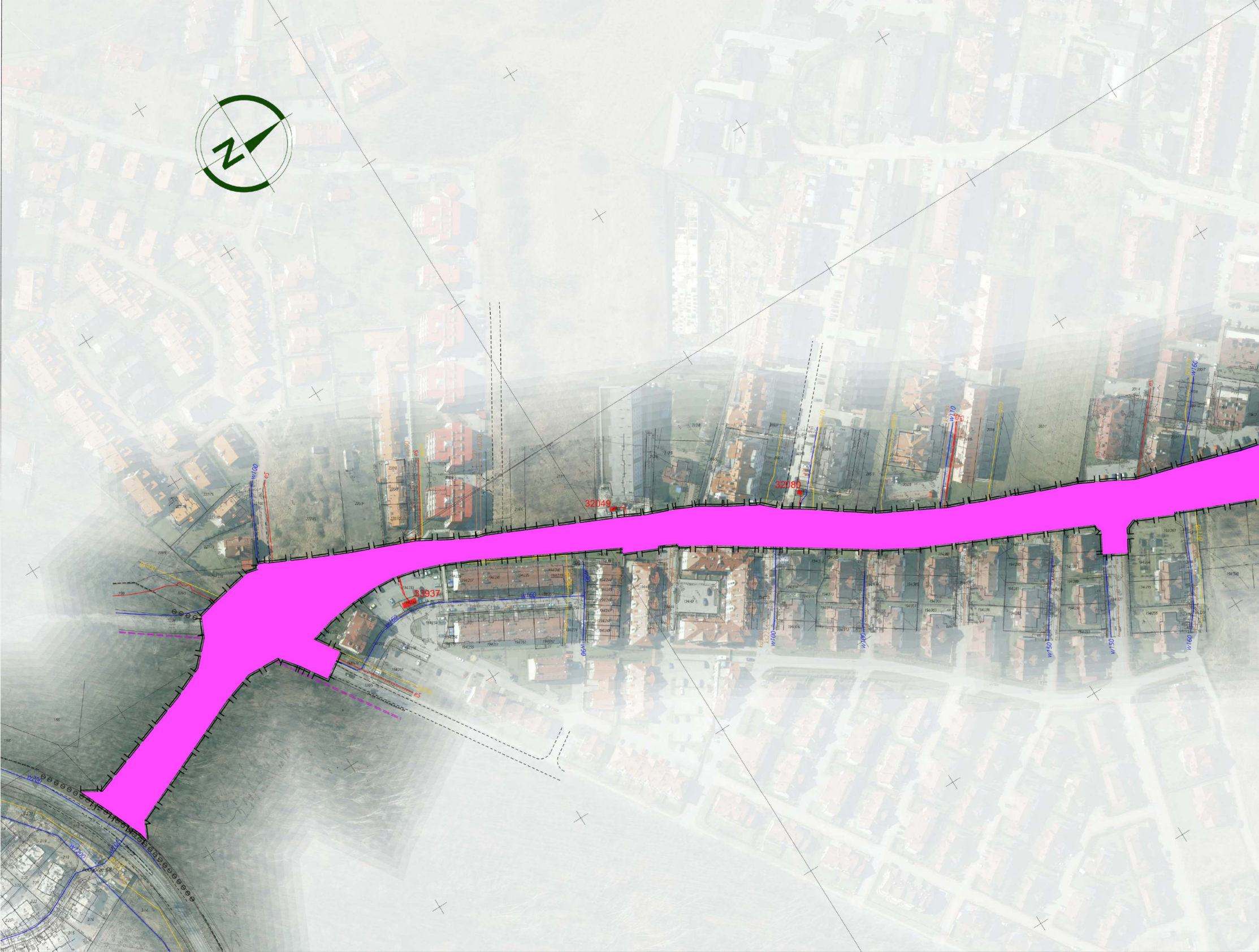

MIEJSCOWY PLAN ZAGOSPODARO
"REJONU PRZEBIEGU ULICY

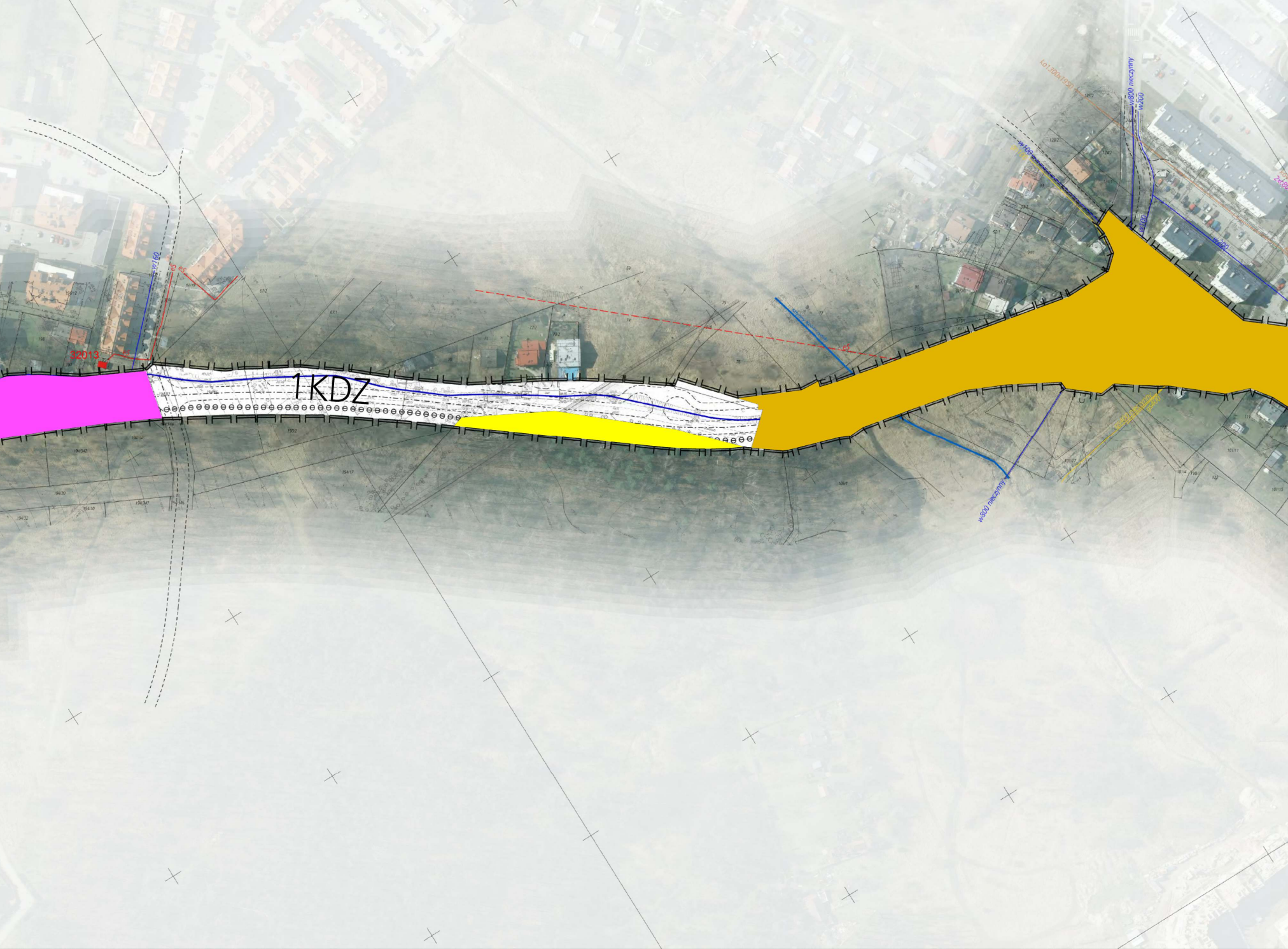

WANIA PRZESTRZENNEGO
8 PUŁKU UŁANÓW"

RYSUNEK ROZWIĄZAŃ INFRASTRUKTURY TECHNICZNEJ

Załącznik Nr 2
do Uchwały Nr CXV/1553/10 Rady Miasta Krakowa
z dnia 3 listopada 2010r.

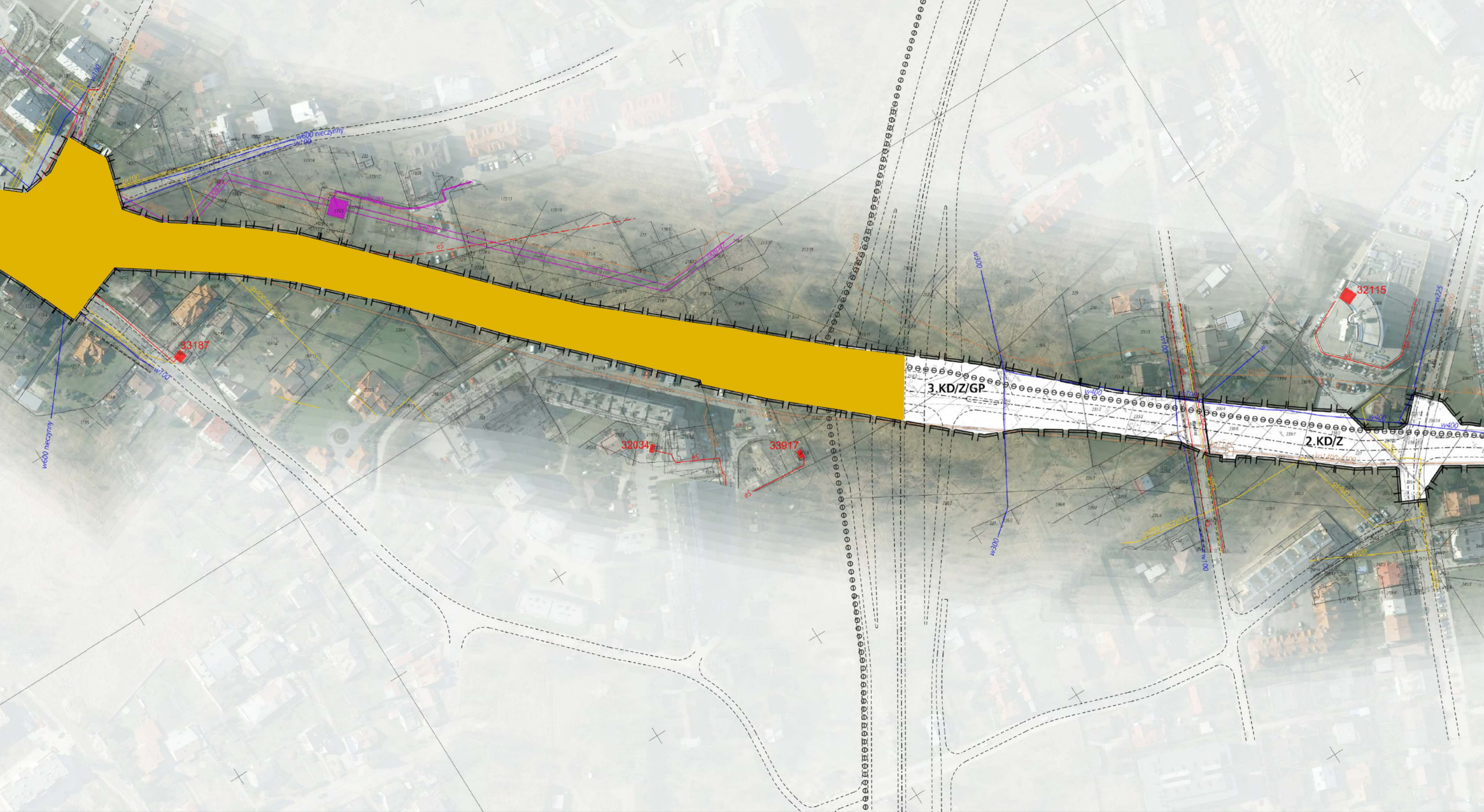

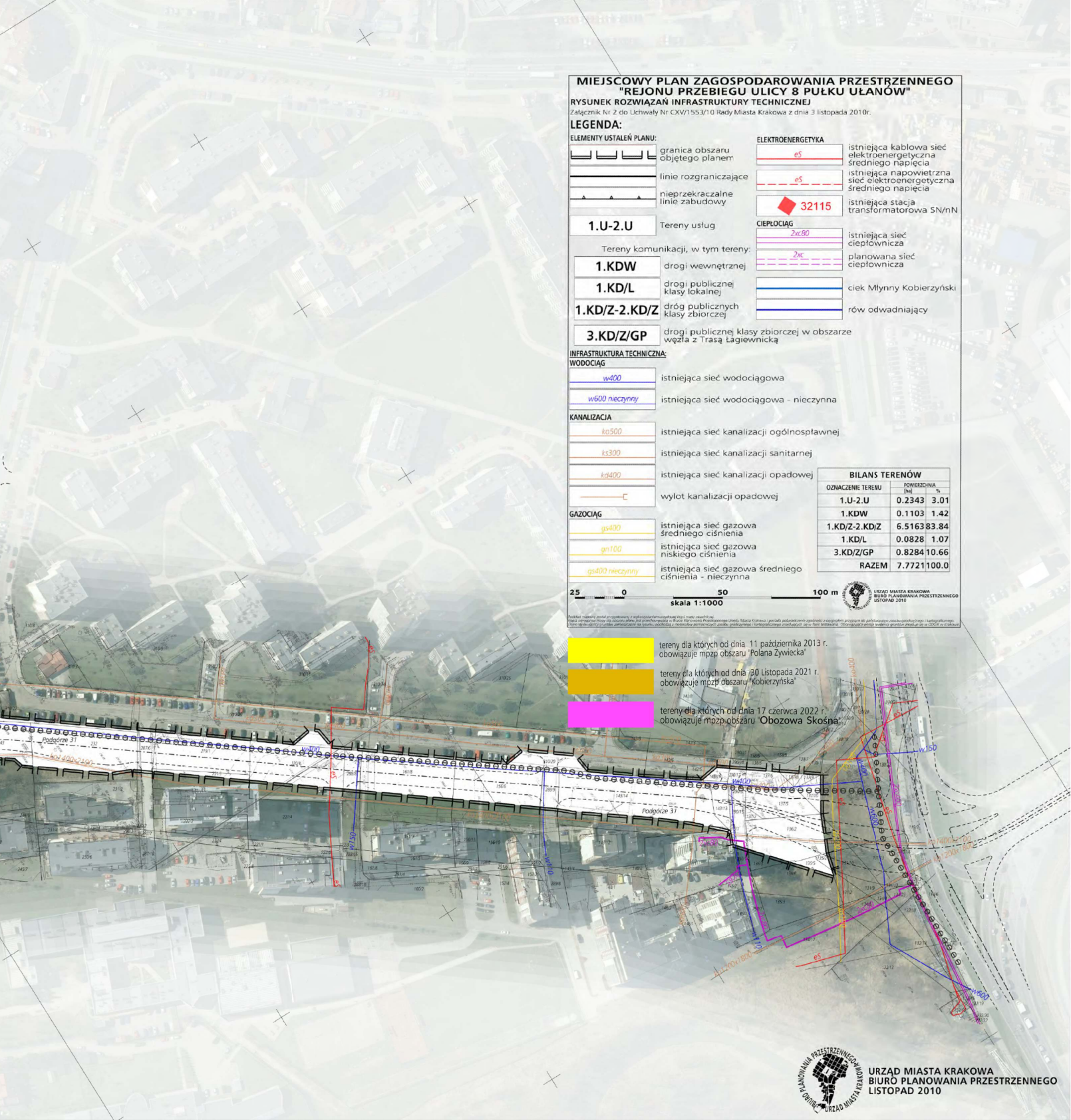

MIEJSCOWY PLAN ZAGOSPODAROWANIA PRZESTRZENNEGO "REJONU PRZEBIEGU ULICY 8 PUŁKU UŁANÓW"

RYSUNEK ROZWIĄZAŃ INFRASTRUKTURY TECHNICZNEJ

Załącznik Nr 2 do Uchwały Nr CXV/1553/10 Rady Miasta Krakowa z dnia 3 listopada 2010r.

LEGENDA:

ELEMENTY USTALEŃ PLANU:

	granica obszaru objętego planem
	linie rozgraniczające
	nieprzekraczalne linie zabudowy
1.U-2.U	Tereny usług

Tereny komunikacji, w tym tereny:

1.KDW	drogi wewnętrznej
1.KD/L	drogi publicznej klasy lokalnej
1.KD/Z-2.KD/Z	dróg publicznych klasy zbiorczej
3.KD/Z/GP	drogi publicznej klasy zbiorczej w obszarze węzła z Trasą Łagiewnicką

ELEKTROENERGETYKA

eS	istniejąca kablowa sieć elektroenergetyczna średniego napięcia
eS	istniejąca napowietrzna sieć elektroenergetyczna średniego napięcia
32115	istniejąca stacja transformatorowa SN/nN

CIEPŁOCIĄG

2xc80	istniejąca sieć ciepłownicza
2xc	planowana sieć ciepłownicza
	ciek Młynny Kobierzyński
	rów odwadniający

INFRASTRUKTURA TECHNICZNA:

WODOCIĄG

w400	istniejąca sieć wodociągowa
w600 nieczynny	istniejąca sieć wodociągowa - nieczynna

KANALIZACJA

ko500	istniejąca sieć kanalizacji ogólnospławnej
ks300	istniejąca sieć kanalizacji sanitarnej
kd400	istniejąca sieć kanalizacji opadowej
	wylot kanalizacji opadowej

GAZOCIĄG

gs400	istniejąca sieć gazowa średniego ciśnienia
gn100	istniejąca sieć gazowa niskiego ciśnienia
gs400 nieczynny	istniejąca sieć gazowa średniego ciśnienia - nieczynna

BILANS TERENÓW

OZNACZENIE TERENU	POWIERZCHNIA [ha]	POWIERZCHNIA %
1.U-2.U	0.2343	3.01
1.KDW	0.1103	1.42
1.KD/Z-2.KD/Z	6.5163	83.84
1.KD/L	0.0828	1.07
3.KD/Z/GP	0.8284	10.66
RAZEM	7.7721	100.0

25 0 50 100 m

skala 1:1000

URZĄD MIASTA KRAKOWA
BIURO PLANOWANIA PRZESTRZENNEGO
LISTOPAD 2010

Podkład mapowy został przygotowany z wykorzystaniem urzędowej kopii mapy zasadniczej.
Kopia cyfrowa mapy dla obszaru planu jest przechowywana w Biurze Planowania Przestrzennego Urzędu Miasta Krakowa i posiada poświadczenie zgodności z oryginałem przyjętym do państwowego zasobu geodezyjnego i kartograficznego.
Elementy ewidencji gruntów zamieszczone na rysunku pochodzą z materiałów pomocniczych zasobu geodezyjnego i kartograficznego znajdujących się w fazie testowania. Obowiązująca wersja ewidencji gruntów znajduje się w ODGiK w Krakowie.

🟨	tereny dla których od dnia 11 października 2013 r. obowiązuje mpzp obszaru "Polana Żywiecka"
🟧	tereny dla których od dnia 30 Listopada 2021 r. obowiązuje mpzp obszaru "Kobierzyńska"
🟪	tereny dla których od dnia 17 czerwca 2022 r. obowiązuje mpzp obszaru "Obozowa Skośna"

URZĄD MIASTA KRAKOWA
BIURO PLANOWANIA PRZESTRZENNEGO
LISTOPAD 2010