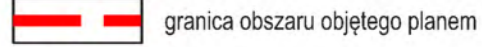




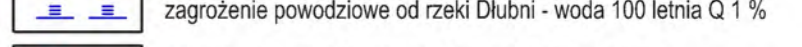
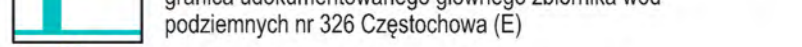
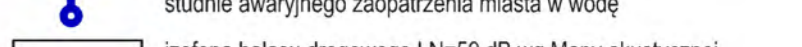
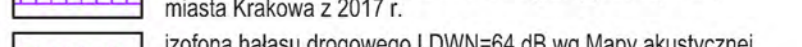
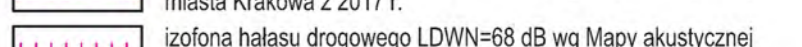
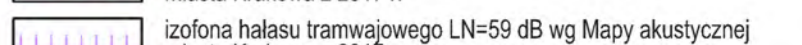
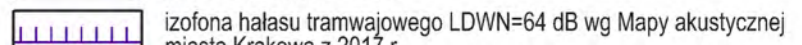
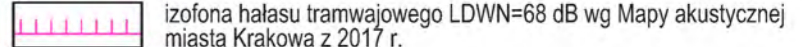

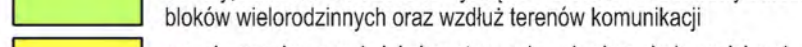
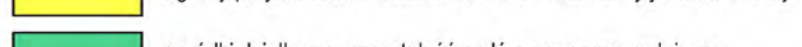

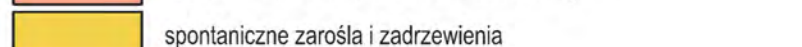

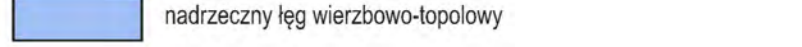
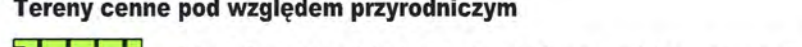

















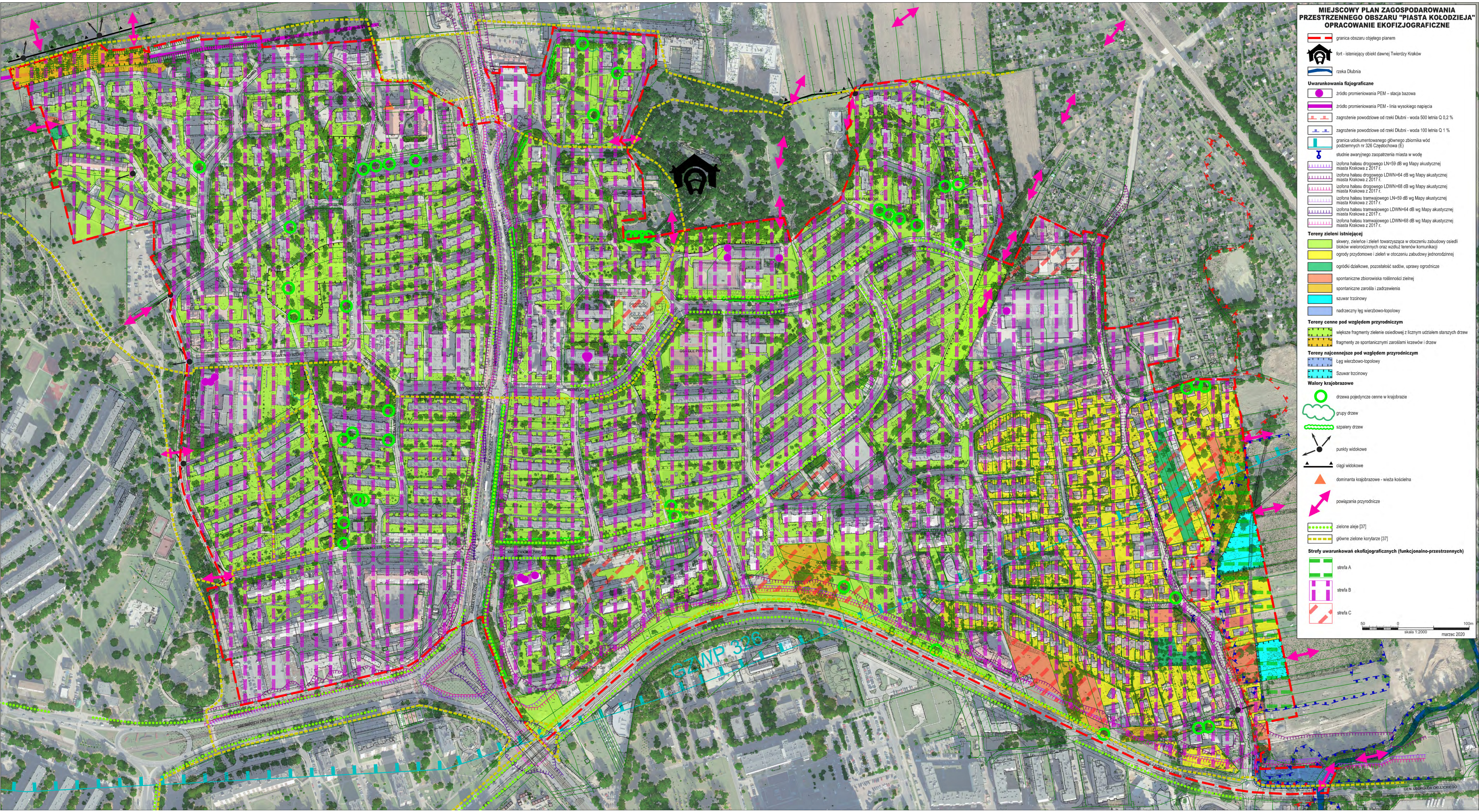


**MIEJSKOWY PLAN ZAGOSPODAROWANIA PRZESTRZENNEGO OBSZARU "PIASTA KOŁODZIEJA" OPRACOWANIE EKOFIZJOGRAFICZNE**

-  granica obszaru objętego planem
-  fort - istniejący obiekt dawnej Twierdzy Kraków
-  rzeka Dłubnia
- Uwarunkowania fizjograficzne**
-  źródło promieniowania PEM - stacja bazowa
-  źródło promieniowania PEM - linia wysokiego napięcia
-  zagrożenie powodziowe od rzeki Dłubni - woda 500 letnia Q 0,2 %
-  zagrożenie powodziowe od rzeki Dłubni - woda 100 letnia Q 1 %
-  granica udokumentowanego głównego zbiornika wód podziemnych nr 326 Częstochowa (E)
-  studnie awaryjne zaopatrzenia miasta w wodę
-  izolacja hałasu drogowego LN=59 dB wg Mapy akustycznej miasta Krakowa z 2017 r.
-  izolacja hałasu drogowego LDWN=64 dB wg Mapy akustycznej miasta Krakowa z 2017 r.
-  izolacja hałasu drogowego LDWN=68 dB wg Mapy akustycznej miasta Krakowa z 2017 r.
-  izolacja hałasu tramwajowego LN=59 dB wg Mapy akustycznej miasta Krakowa z 2017 r.
-  izolacja hałasu tramwajowego LDWN=64 dB wg Mapy akustycznej miasta Krakowa z 2017 r.
-  izolacja hałasu tramwajowego LDWN=68 dB wg Mapy akustycznej miasta Krakowa z 2017 r.
- Tereny zieleni istniejącej**
-  skłery, zieleńce i zieleń towarzysząca w otoczeniu zabudowy osiedli bloków wielokondygnacyjnych oraz wzrostki tereny komunikacji
-  ogrody przydomowe i zieleń w otoczeniu zabudowy jednorodzinnej
-  ogródki działkowe, pozostałość sadów, uprawy ogrodnicze
-  spontaniczne zbiorowiska roślinności zielonej
-  spontaniczne zarośla i zadrzewienia
-  szuwary trzcinowy
-  nadrzeczny łęg wierzbowo-topolowy
- Tereny cenne pod względem przyrodniczym**
-  większe fragmenty zieleni osiedlowej z licznym udziałem starszych drzew
-  fragmenty ze spontanicznymi zarośnięmi krzewów i drzew
- Tereny najcenniejsze pod względem przyrodniczym**
-  Łęg wierzbowo-topolowy
-  Szwarz trzcinowy
- Walory krajobrazowe**
-  drzewa pojedyncze cenne w krajobrazie
-  grupy drzew
-  szpalery drzew
-  punkty widokowe
-  ciągi widokowe
-  dominanta krajobrazowa - wieża kościelna
-  powiązania przyrodnicze
-  zielone aleje [37]
-  główne zielone korytarze [37]
- Strefy uwarunkowań ekofizjograficznych (funkcjonalno-przestrzennych)**
-  strefa A
-  strefa B
-  strefa C

50 0 100m  
skala 1:2000 marzec 2020



GNP 326

GEN. LEONARDA OKULICKIEGO