

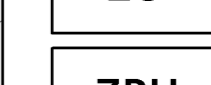


# MIEJSCOWY PLAN ZAGOSPODAROWANIA PRZESTRZENNEGO OBSZARU "CMENTARZ GRĘBAŁÓW" RYSUNEK PLANU

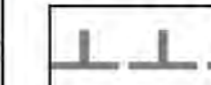
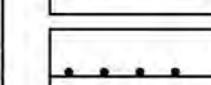

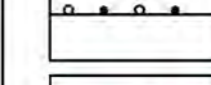

ZAŁĄCZNIK NR 1 DO UCHWAŁY NR XXXV/453/08  
RADY MIASTA KRAKOWA  
Z DNIA 27.02.2008r

## LEGENDA:







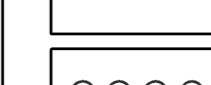





### ELEMENTY USTALEŃ PLANU

-  granica obszaru objętego planem
-  linie rozgraniczające
-  tereny cmentarza
-  tereny usług komercyjnych
-  tereny usług i zieleni ogrodowej
-  tereny zieleni urządzonej z usługami
-  tereny zieleni urządzonej z ciągiem pieszym
-  tereny obsługi komunikacji samochodowej
-  tereny urządzeń komunikacji - parkingi
-  tereny dróg publicznych klasy lokalnej
-  tereny dróg publicznych klasy głównej z tramwajem
-  tereny urządzeń komunikacji publicznej
-  nieprzekraczalna linia zabudowy

### ELEMENTY WYNIKAJĄCE Z DOKUMENTÓW I DECYZJI WG PRZEPISÓW ODREBNYCH

-  granica strefy ochrony stanowisk archeologicznych
-  granica strefy sanitarnej cmentarza - 50 m
-  granica strefy sanitarnej cmentarza - 150 m
-  istniejące linie elektroenergetyczne - 110kv
-  granica terenu ochrony pośredniej strefy ochronnej ujęcia wody podziemnej (pas "A")

### ELEMENTY INFORMACYJNE

-  otwarcie widokowe
-  granice i numery ewidencyjne działek
-  elementy zakładanych rozwiązań komunikacyjnych: krawędzie jezdni dróg i osie torów tramwajowych
-  proponowane lokalizacje przystanków autobusowych i tramwajowych
-  proponowany przebieg tras rowerowych
-  proponowany przebieg tras rowerowych pokrywający się ze szlakiem dawnej Twierdzy Kraków
-  istniejące wejścia na cmentarz - główne/dodatkowe
-  proponowane wejścia na cmentarz - główne/dodatkowe
-  istniejące wjazdy gospodarcze na cmentarz
-  proponowane wjazdy gospodarcze na cmentarz
-  proponowana organizacja powiązań zagospodarowania cmentarza 1ZC z 2ZC
-  tereny dla których od dnia 5 lipca 2022 r. obowiązuje miejscowy plan zagospodarowania przestrzennego dla obszaru "ŁÓWISKIEGO"

25 0 50 100 m

skala 1:2000



**URZĄD MIASTA KRAKOWA**  
**BIURO PLANOWANIA PRZESTRZENNEGO**  
LUTY 2008

Podkład mapowy został przygotowany z wykorzystaniem urzędowej kopii mapy zasadniczej. Kopia pierworysu mapy dla obszaru planu jest przechowywana w Biurze Planowania Przestrzennego Urzędu Miasta Krakowa i posiada poświadczenie zgodności z oryginałem przyjętym do państwowego zasobu geodezyjnego i kartograficznego.