

MIEJSOWY PLAN ZAGOSPODAROWANIA PRZESTRZENNEGO OBSZARU „PARK MIEJSKI NA KLINACH”

RYSunek Planu - Projekt
Załącznik Nr 1 do Uchwały Nr... Rady Miasta Krakowa z dnia...

ELEMENTY USTALENIA PLANU:

- granica obszaru objętego planem
- linie rozgraniczające
- ▲ nieograniczone linie zabudowy
- ★ stanowiska roślin chronionych
- ▲▲▲ nieprzekraczalne linie lokalizacyjne

PRZEZNACZENIA TERENÓW:

- ZP** Tereny pełniące funkcję pod publiczne dostępną park (ZP.1-ZP.15)
- ZP** Tereny pełniące funkcję pod publiczne dostępną park leśny (ZP.16-ZP.18)
- 1WS** Tereny wód powierzchniowych śródlądowych występujących w obszarach
- 2WS** Tereny wód powierzchniowych śródlądowych występujących w obszarach
- KDA** Teren drogi publicznej klasy autostrady (KDA.1)

ELEMENTY INFORMACYJNE NIE STANOWIĄCE USTALENIA PLANU:

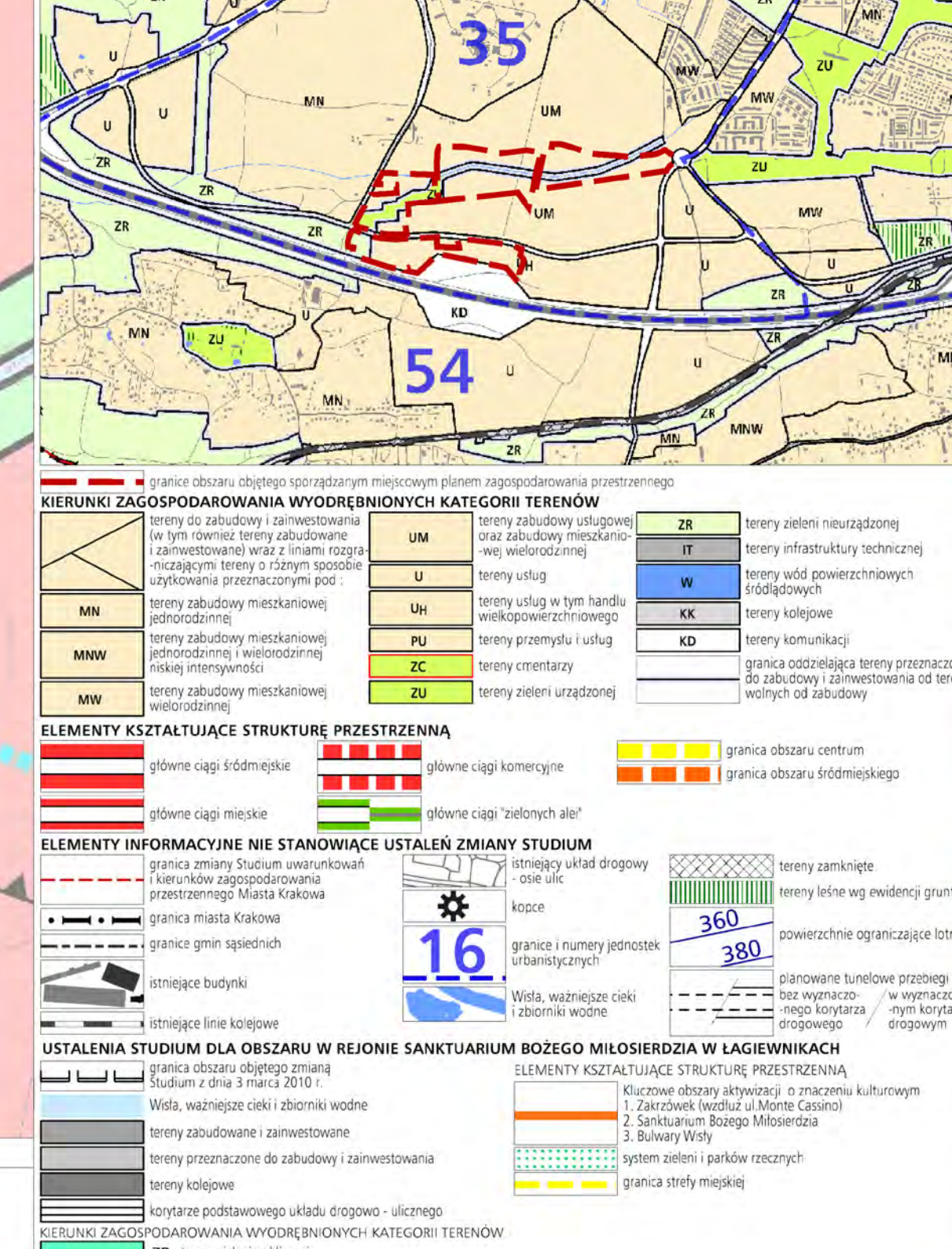
- przebieg
- obszar możliwej lokalizacji linii metra
- obszar możliwej lokalizacji przystanku metra (wg Studium)
- linia hatza drogowego L46m-48B wg Strategii Miejskiej Infrastruktury Miejskiej Krakowa z 2022 r.
- linia hatza drogowego L46m-50B wg Strategii Miejskiej Infrastruktury Miejskiej Krakowa z 2022 r.
- stanowiska archeologiczne
- rozmieszczenie sieci elektroenergetycznej wysokiego napięcia

Cały obszar planu znajduje się w archeologicznej strefie ochrony konserwacyjnej.

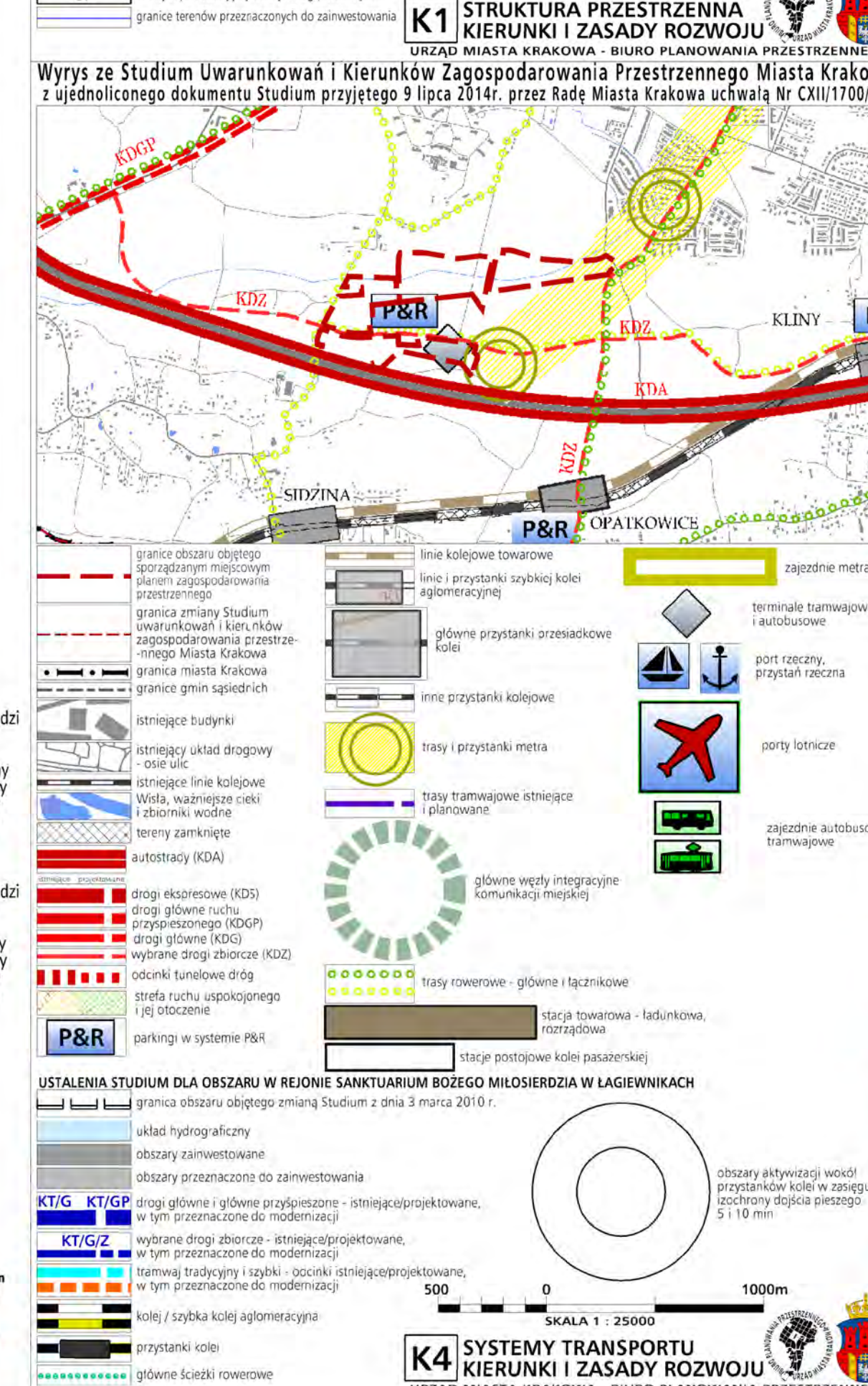
BILANS

Przeznaczenie	[ha]	Powierzchnia [%]
ZP (ZP.1-ZP.15)	19,39	71,42
ZP (ZP.16-ZP.18)	6,84	25,19
1WS	0,47	1,73
2WS	0,35	1,29
KDA	0,10	0,37
SUMA	27,15	100,00

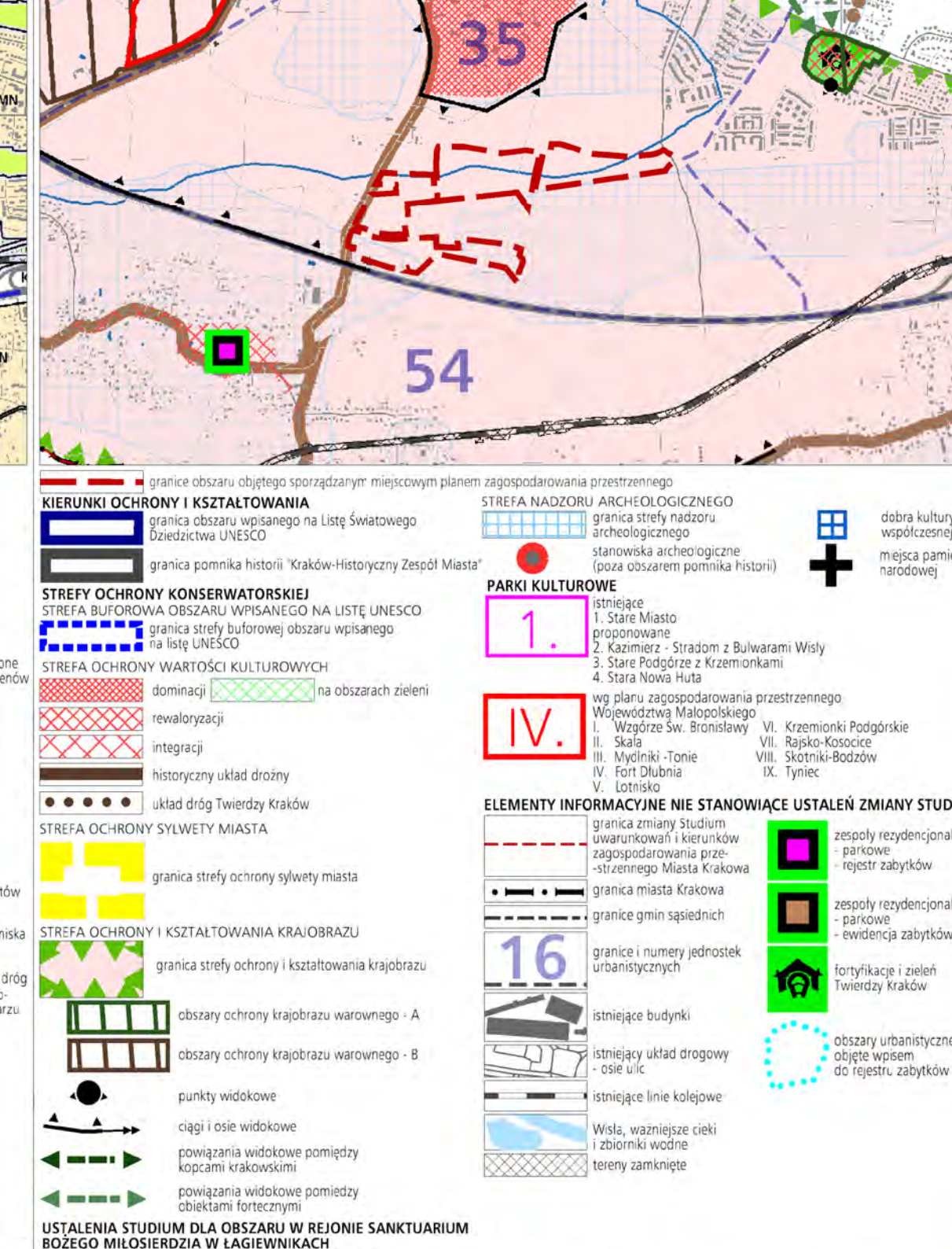
Wyrys ze Studium Uwarunkowań i Kierunków Zagospodarowania Przemysłowego Miasta Krakowa z ujednoliconego dokumentu Studium przyjętego 9 lipca 2014 r. przez Radę Miasta Krakowa uchwałą Nr CXII/1700/14



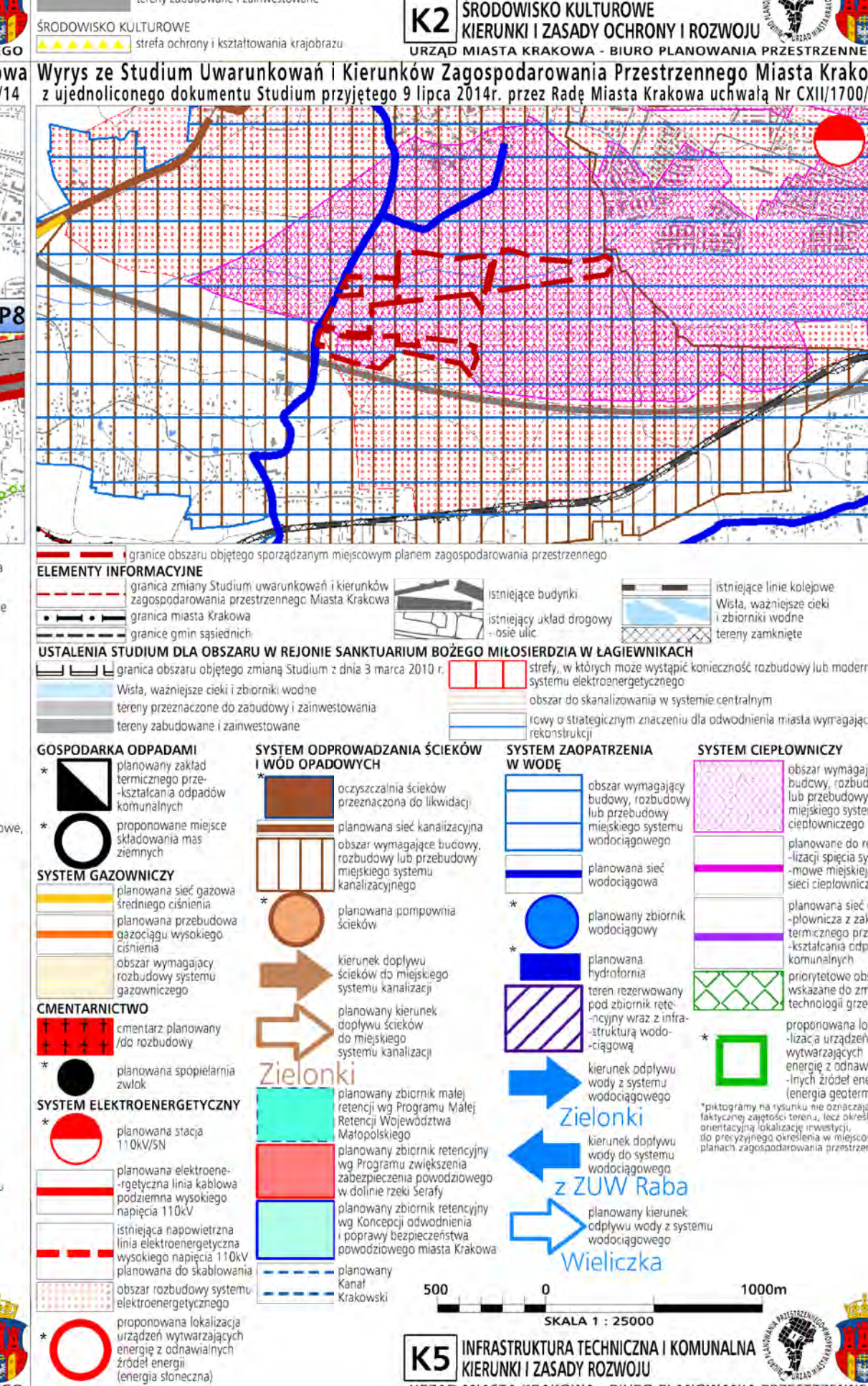
Wyrys ze Studium Uwarunkowań i Kierunków Zagospodarowania Przemysłowego Miasta Krakowa z ujednoliconego dokumentu Studium przyjętego 9 lipca 2014 r. przez Radę Miasta Krakowa uchwałą Nr CXII/1700/14



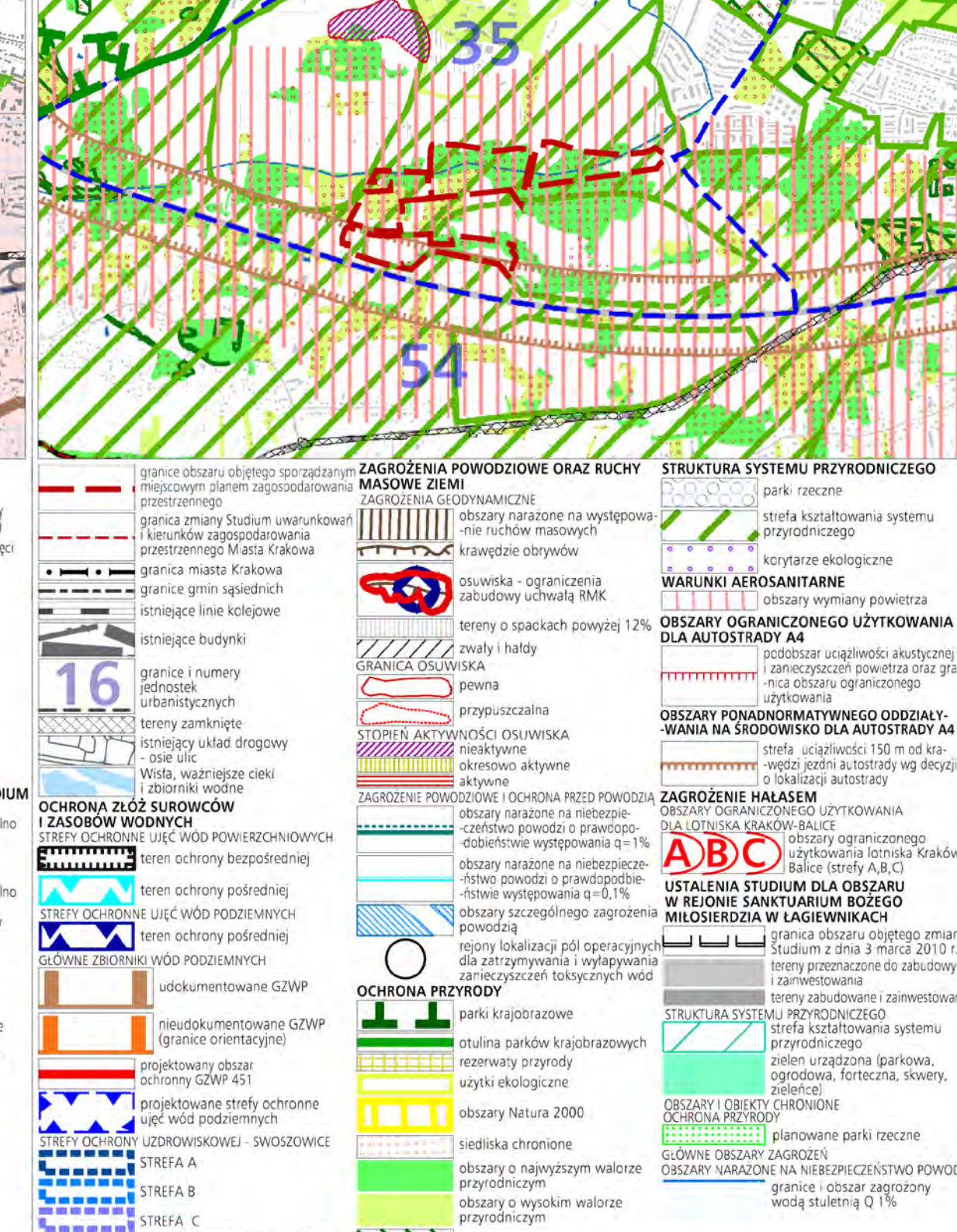
Wyrys ze Studium Uwarunkowań i Kierunków Zagospodarowania Przemysłowego Miasta Krakowa z ujednoliconego dokumentu Studium przyjętego 9 lipca 2014 r. przez Radę Miasta Krakowa uchwałą Nr CXII/1700/14



Wyrys ze Studium Uwarunkowań i Kierunków Zagospodarowania Przemysłowego Miasta Krakowa z ujednoliconego dokumentu Studium przyjętego 9 lipca 2014 r. przez Radę Miasta Krakowa uchwałą Nr CXII/1700/14



Wyrys ze Studium Uwarunkowań i Kierunków Zagospodarowania Przemysłowego Miasta Krakowa z ujednoliconego dokumentu Studium przyjętego 9 lipca 2014 r. przez Radę Miasta Krakowa uchwałą Nr CXII/1700/14



Wyrys ze Studium Uwarunkowań i Kierunków Zagospodarowania Przemysłowego Miasta Krakowa z ujednoliconego dokumentu Studium przyjętego 9 lipca 2014 r. przez Radę Miasta Krakowa uchwałą Nr CXII/1700/14

