

MIEJSYSCOWY PLAN ZAGOSPODAROWANIA PRZESTRZENNEGO OBSZARU „GÓRKA NARODOWA - REJON UL. BANACHA I, II, III, IV, V”

RYSUNEK PLANU - Koncepcja
Załącznik Nr 1 do Uchwały Nr Rady Miasta Krakowa z dnia

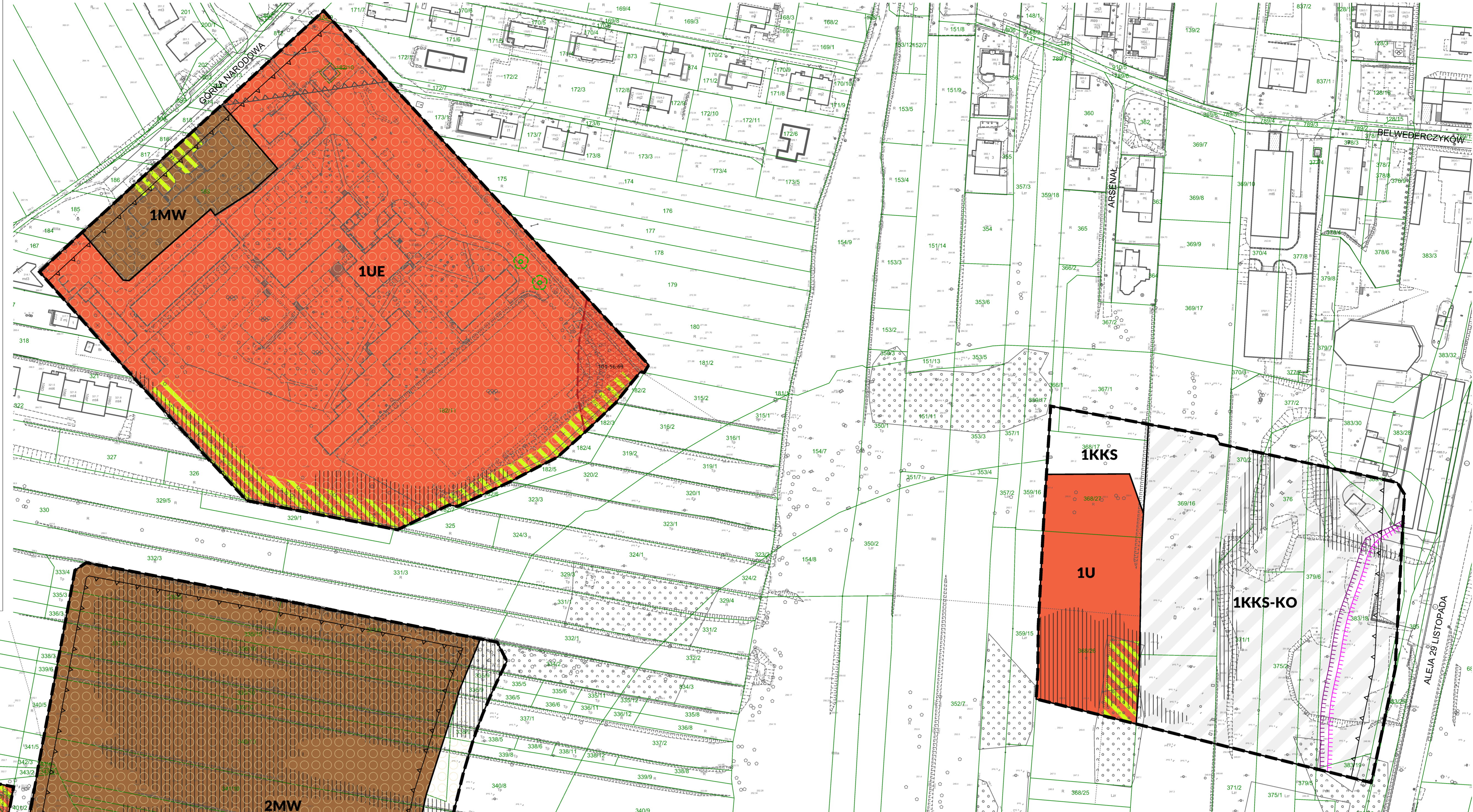
- ### ELEMENTY USTALEŃ PLANU:
- granicz obszar objęty planem
 - linia rozgraniczająca
 - niezrównoważone linie zabudowy
 - linia regulacyjna
 - granicz obszar strefy ochrony i kształtowania zieleni
 - drzewa wskazane do ochrony

- ### PRZEZNACZENIA TERENÓW:
- MW** tereny zabudowy mieszkaniowej wielorodzinnej (1MW-3MW)
 - U** teren usług (1U)
 - UE** teren usług edukacji (1UE)
 - UE-UK-UZ** teren usług edukacji lub usług kultury i rozrywki lub usług zdrowia i pomocy społecznej (1UE-UK-UZ)
 - KDZ** tereny dróg zbiorczych (1KDZ-3KDZ)
 - KDD** teren drogi dojazdowej (1KDD)
 - KKS** teren komunikacji szynowej (1KKS)
 - KKS-KO** teren komunikacji szynowej lub obsługi komunikacji (1KKS-KO)

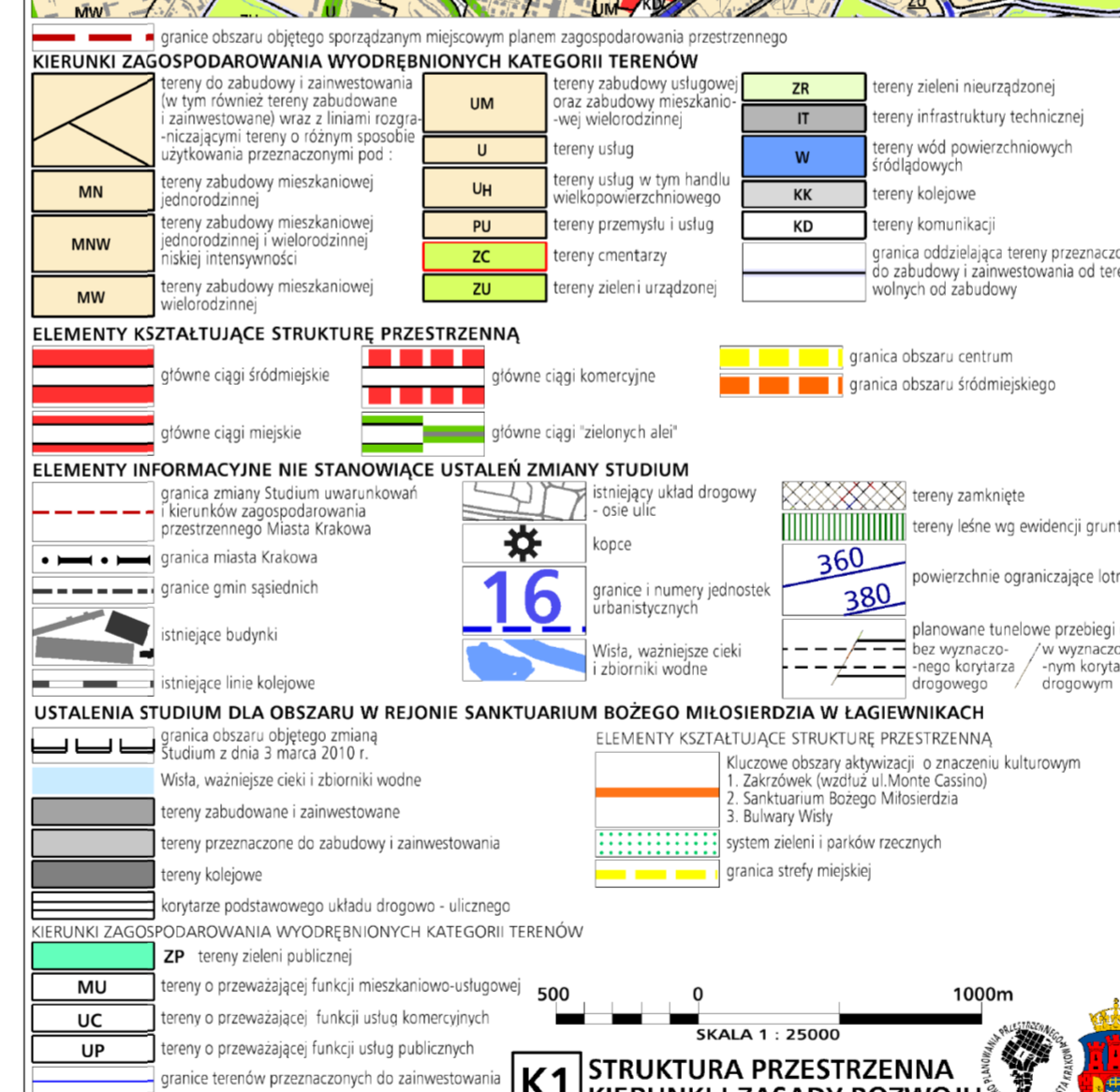
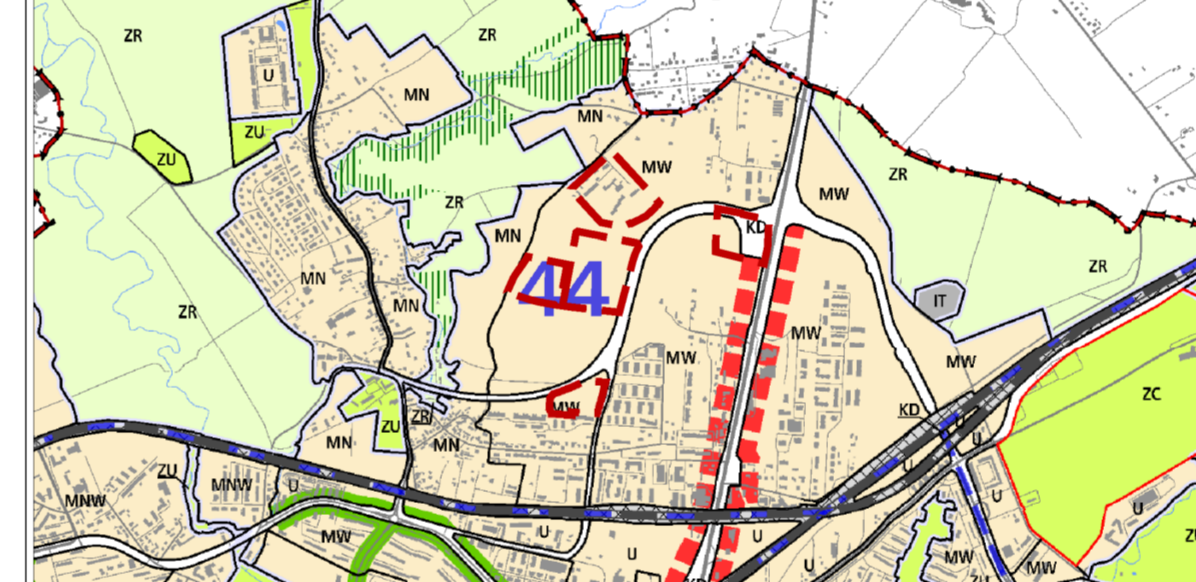
- ### ELEMENTY INFORMACYJNE NIE STANOWIĄCE USTALEŃ PLANU:
- główny ciąg widokowy
 - stanowisko archeologiczne punktowe
 - stanowisko archeologiczne obszarowe
 - obszar archeologicznej strefy ochrony konserwatorskiej
 - tereny w spadkach powyżej 12% przysporywane do występowania ruchów masowych
 - izofona hałasu drogowego LDWN-68 dB wg Śródmiejskiej mapy hałasu Miasta Krakowa z 2022 r.
 - izofona hałasu drogowego LN-59 dB wg Śródmiejskiej mapy hałasu Miasta Krakowa z 2022 r.

BILANS		
Przeznaczenie	Powierzchnia [ha]	[%]
MW	6,29	42,07
U	0,54	3,61
UE	3,68	24,62
UE-UK-UZ	2,18	14,58
KDZ	0,33	2,21
KDD	0,03	0,20
KKS	0,14	0,94
KKS-KO	1,76	11,77
SUMA	14,95	100,00

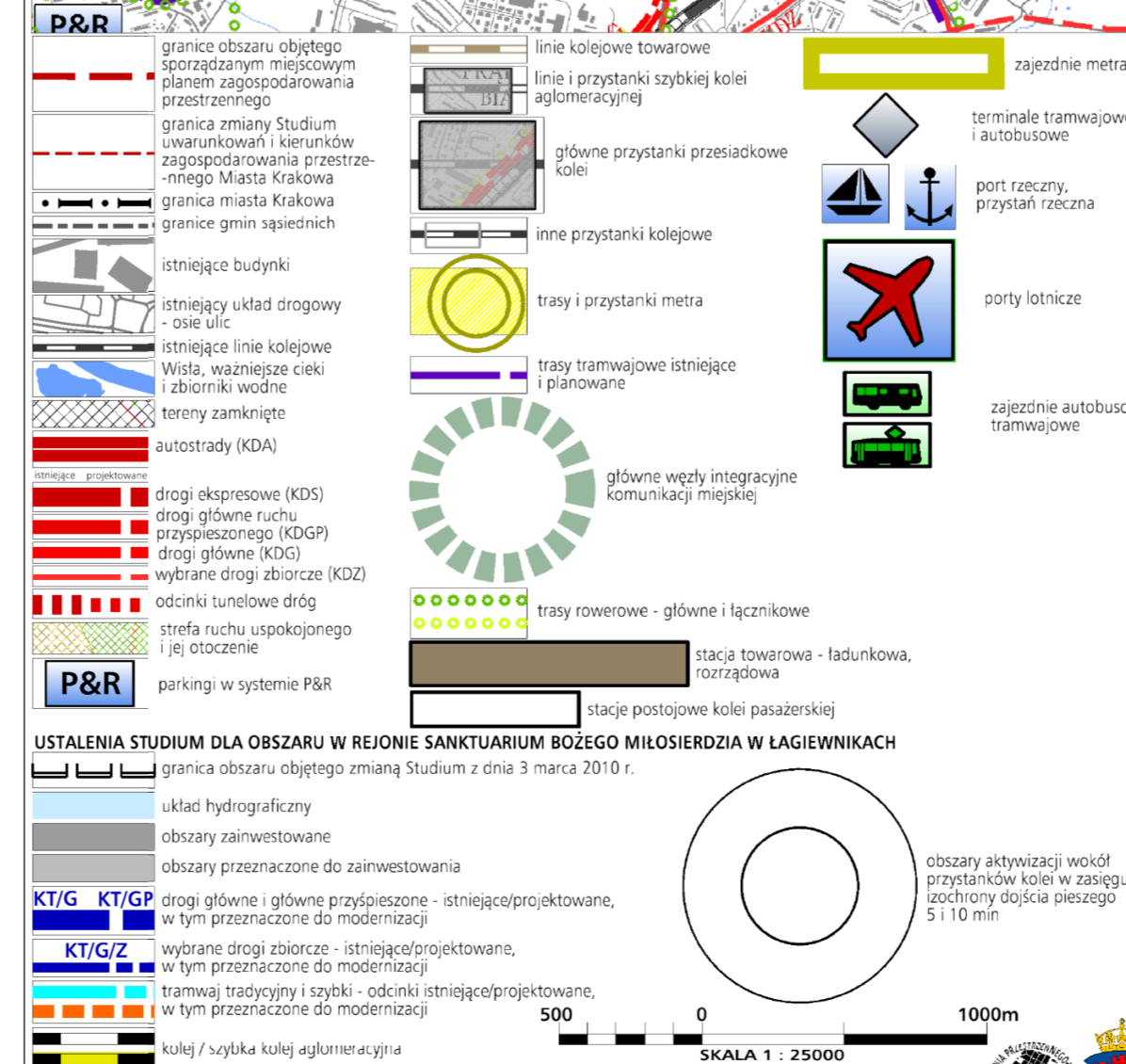
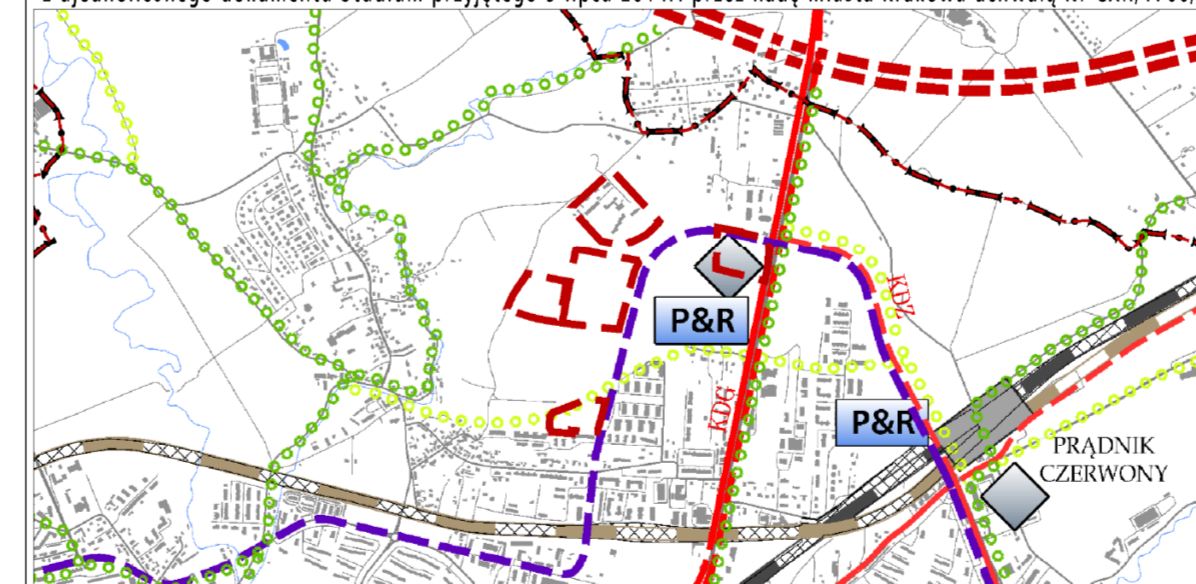
Wydział Planowania Przemysłowego UMK
Kraków
R. 2001/EPSP-2178



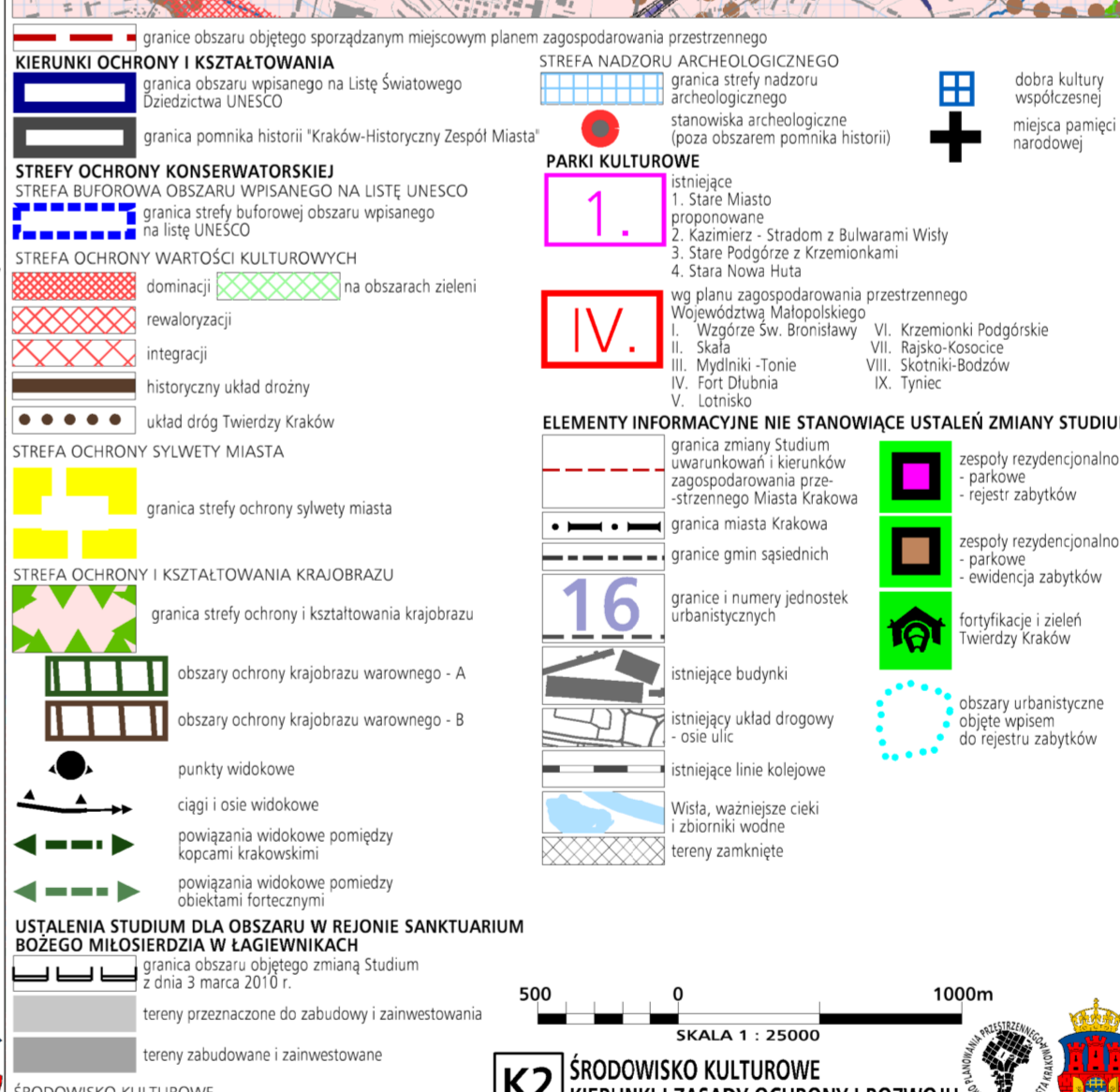
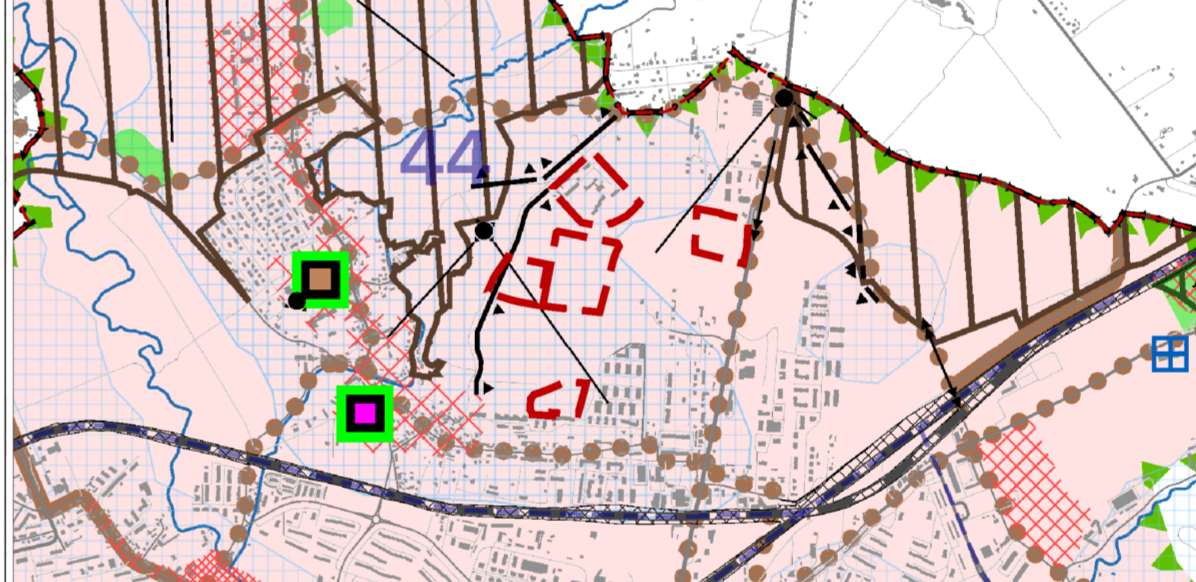
Wyrys ze Studium Uwarunkowań i Kierunków Zagospodarowania Przemysłowego Miasta Krakowa z ujednoczonego dokumentu Studium przyjętego 9 lipca 2014r. przez Radę Miasta Krakowa uchwałą Nr CXIII/1700/14



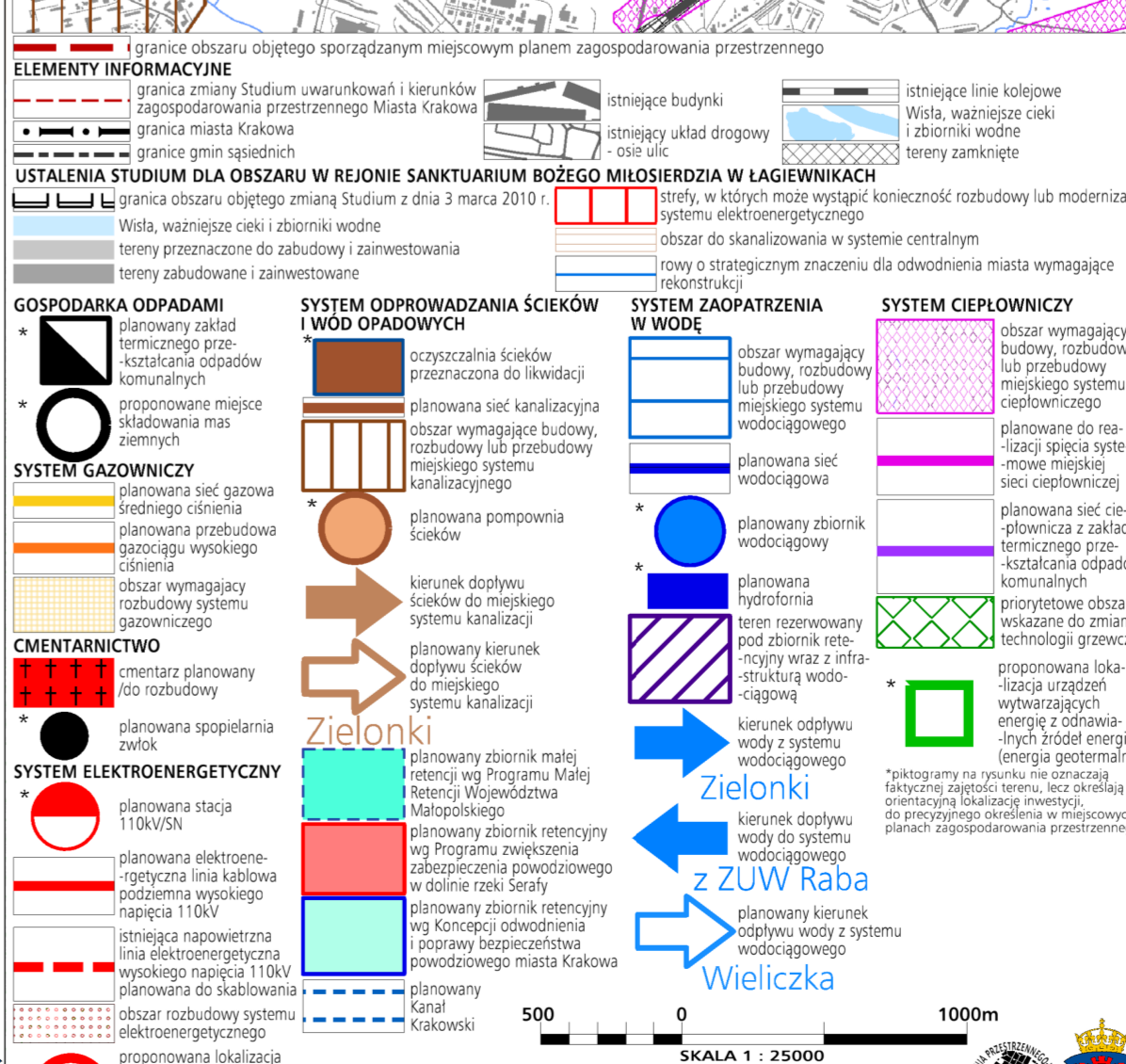
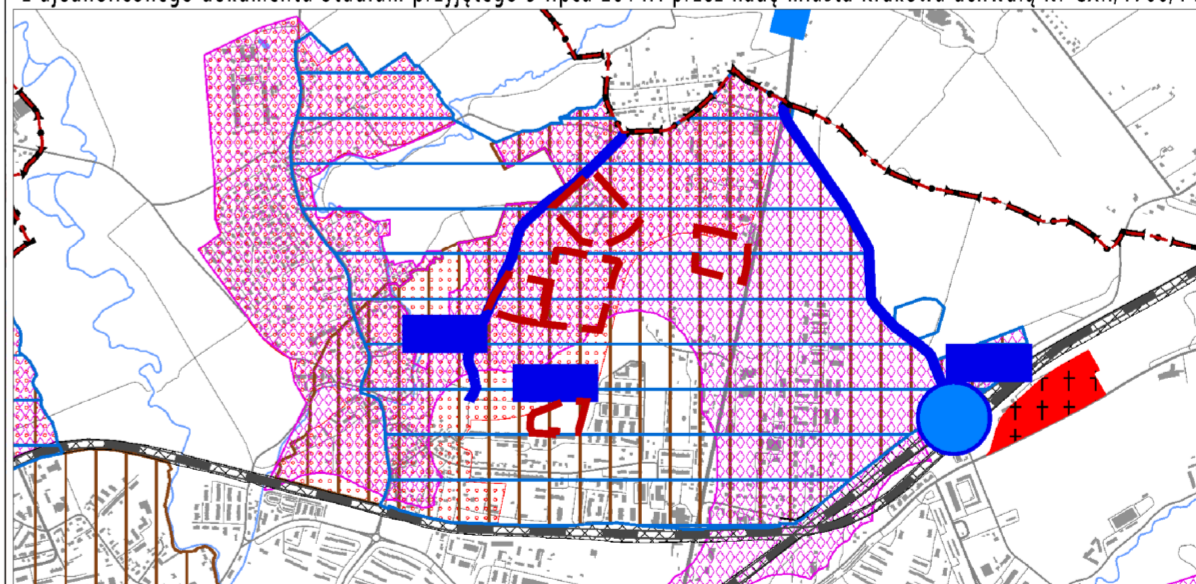
Wyrys ze Studium Uwarunkowań i Kierunków Zagospodarowania Przemysłowego Miasta Krakowa z ujednoczonego dokumentu Studium przyjętego 9 lipca 2014r. przez Radę Miasta Krakowa uchwałą Nr CXIII/1700/14



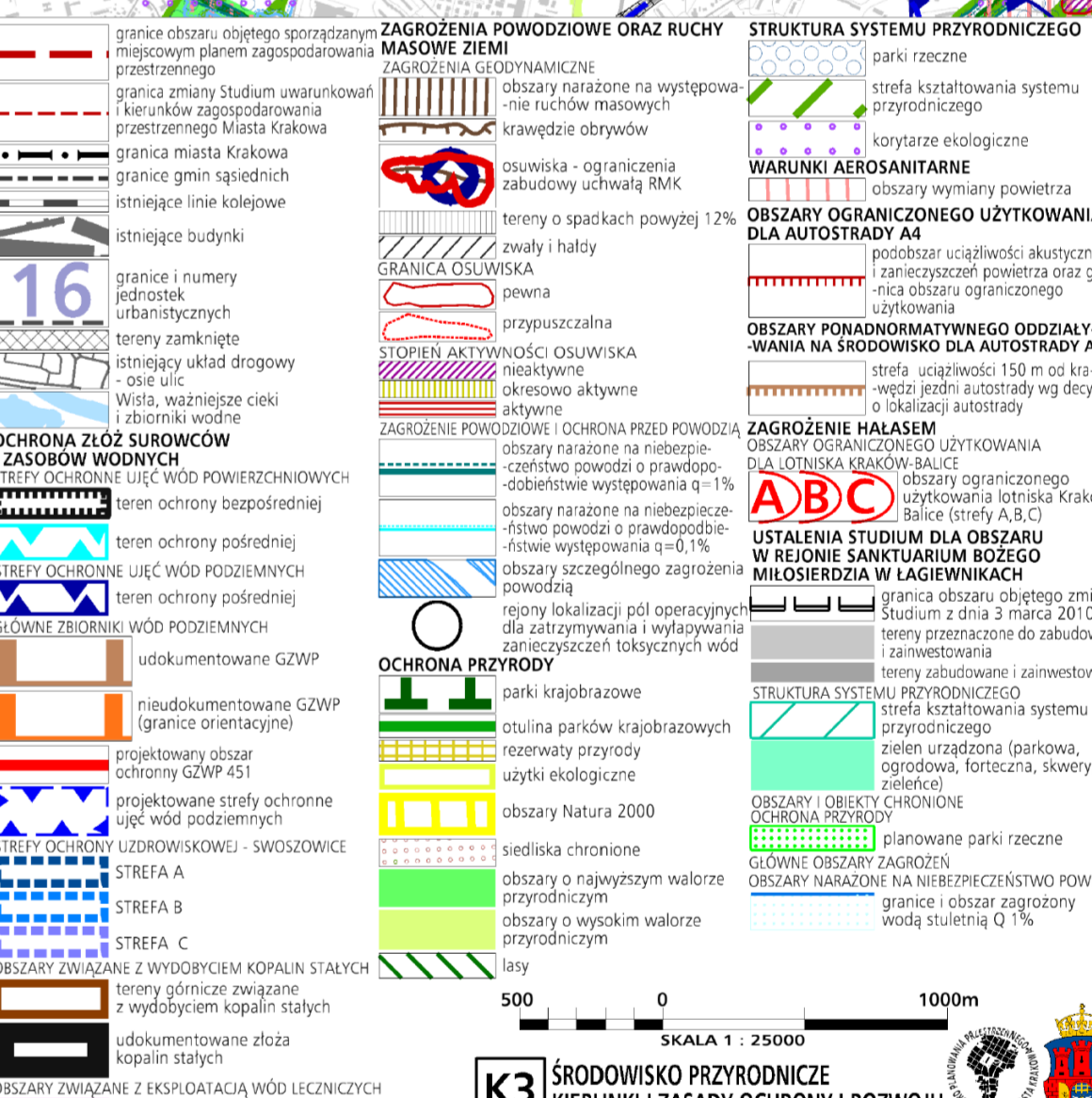
Wyrys ze Studium Uwarunkowań i Kierunków Zagospodarowania Przemysłowego Miasta Krakowa z ujednoczonego dokumentu Studium przyjętego 9 lipca 2014r. przez Radę Miasta Krakowa uchwałą Nr CXIII/1700/14



Wyrys ze Studium Uwarunkowań i Kierunków Zagospodarowania Przemysłowego Miasta Krakowa z ujednoczonego dokumentu Studium przyjętego 9 lipca 2014r. przez Radę Miasta Krakowa uchwałą Nr CXIII/1700/14



Wyrys ze Studium Uwarunkowań i Kierunków Zagospodarowania Przemysłowego Miasta Krakowa z ujednoczonego dokumentu Studium przyjętego 9 lipca 2014r. przez Radę Miasta Krakowa uchwałą Nr CXIII/1700/14



Wyrys ze Studium Uwarunkowań i Kierunków Zagospodarowania Przemysłowego Miasta Krakowa z ujednoczonego dokumentu Studium przyjętego 9 lipca 2014r. przez Radę Miasta Krakowa uchwałą Nr CXIII/1700/14

