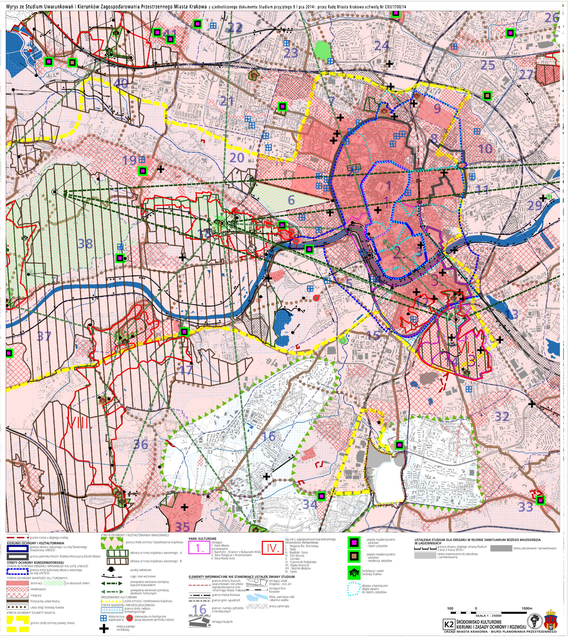

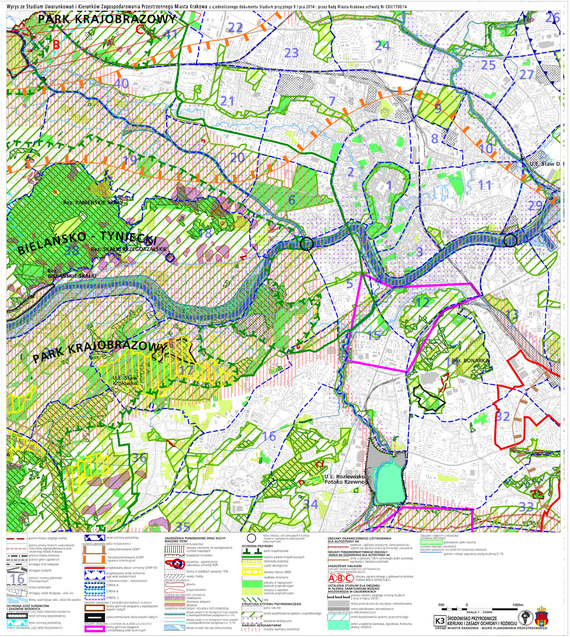
PARK KRAJOBRAZOWY
BIELAŃSKO - TYNIECKI
PARK KRAJOBRAZOWY

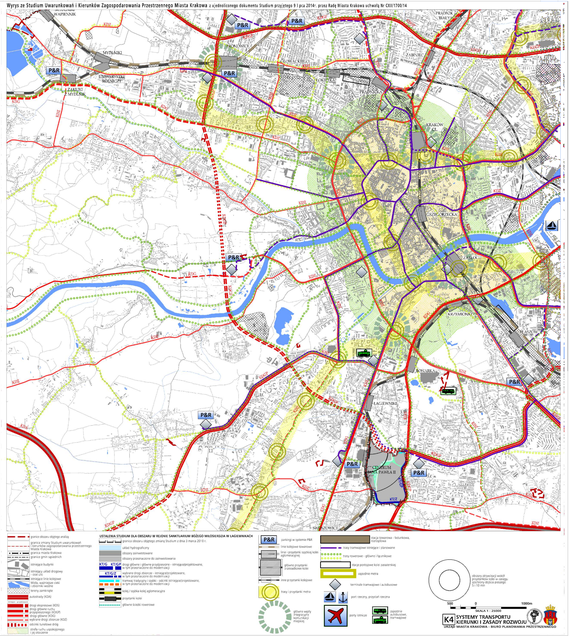

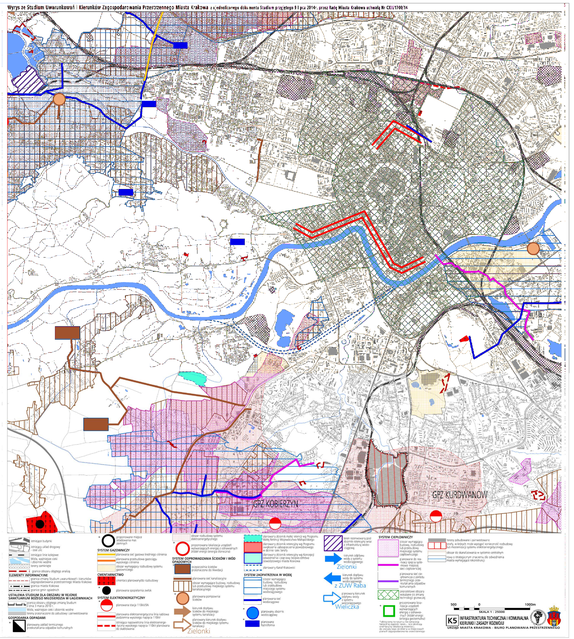

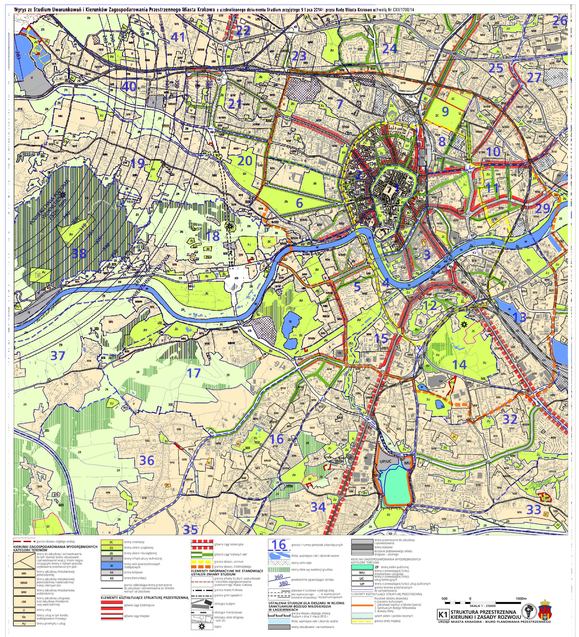

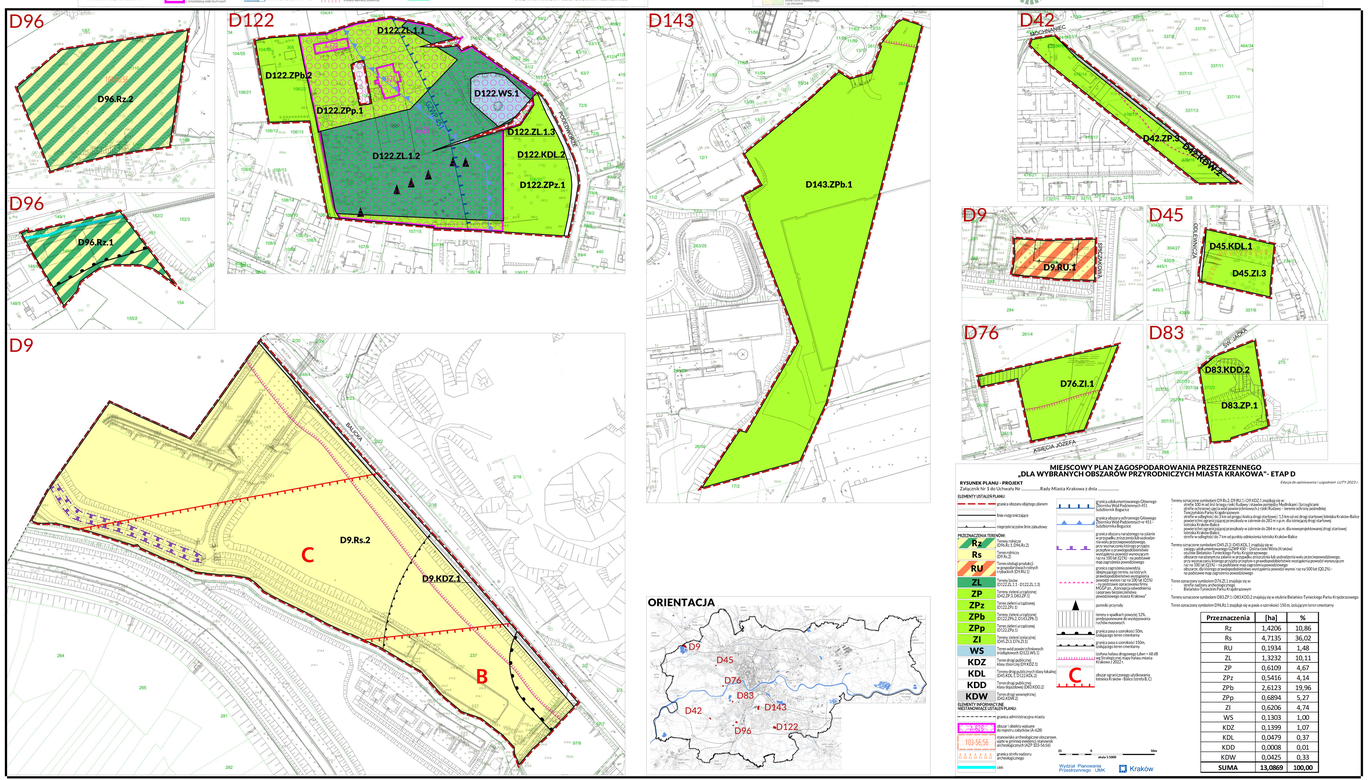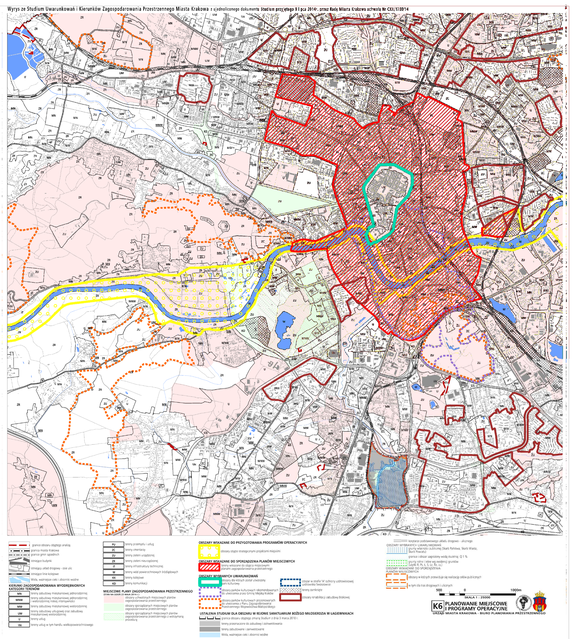
D96
D96.Rz.2
D96
D96.Rz.1
D122
D122.ZL.1.1
D122.ZPb.2
D122.ZPp.1
D122.WS.1
D122.ZL.1.3
D122.ZL.1.2
D122.KDL.2
D122.ZPz.1
D143
D143.ZPb.1
D42
D42.ZP.3
D9
D9.RU.1
D45
D45.KDL.1
D45.ZI.3
D76
D76.ZI.1
D83
D83.KDD.2
D83.ZP.1
D9
D9.Rs.2
D9.KDZ.1
C
B
ORIENTACJA
D9
D45
D76
D83
D143
D42
D96
D122
MIEJSCOWY PLAN ZAGOSPODAROWANIA PRZESTRZENNEGO
„DLA WYBRANYCH OBSZARÓW PRZYRODNICZYCH MIASTA KRAKOWA"- ETAP D
RYSUNEK PLANU - PRODUKT
Załącznik Nr 5 do Uchwały Nr ..... Rady Miasta Krakowa z dnia .....
(Obszar do opracowania i uzgodnień LUTP 2022r.)
ELEMENTY DETALIZUJĄCE PLANU
PRZEWAŻAJĄCE TERENÓW
Rz
Rs
RU
ZL
ZP
ZPz
ZPb
ZPp
ZI
WS
KDZ
KDL
KDD
KDW
ELEMENTY ZAGOSPODAROWANIA WYKORZYSTANIA TERENÓW
C
Przeznaczenia [ha] %
Rz 1,4206 10,86
Rs 4,7135 36,02
RU 0,1934 1,48
ZL 1,3232 10,11
ZP 0,6109 4,67
ZPz 0,5416 4,14
ZPb 2,6123 19,96
ZPp 0,6894 5,27
ZI 0,6206 4,74
WS 0,1303 1,00
KDZ 0,1399 1,07
KDL 0,0479 0,37
KDD 0,0008 0,01
KDW 0,0425 0,33
SUMA 13,0869 100,00
Biuro Planowania Przestrzennego i Mobilności Kraków