





MIEJSCOWY PLAN ZAGOSPODAROWANIA PRZESTRZENNEGO OBSZARU "CZYŻYNY-ŁĘG" RYSUNEK ROZWIĄZAŃ INFRASTRUKTURY TECHNICZNEJ

Załącznik nr 2 do uchwały nr LXXXI/1219/13 Rady Miasta Krakowa z dnia 28 sierpnia 2013r.

-  TEREN DLA KTÓREGO OBOWIĄDUJE MPZP OBSZARU "CZYŻYNY - REJON ULICY GALICYJSKIEJ" OD DNIA 21.06.2018
-  TEREN DLA KTÓREGO OBOWIĄDUJE MPZP OBSZARU "CZYŻYNY - REJON ULICY ŚLIWKOWEJ" OD DNIA 16.10.2018
-  TEREN DLA KTÓREGO OBOWIĄDUJE MPZP OBSZARU "ŁĄKI NOWOHUCKIE" OD DNIA 22.11.2018
-  Tereny dla których wyrokiem z dnia 18 lutego 2022 r. Wojewódzki Sąd Administracyjny w Krakowie (sygn. akt. II SA/Kr 627/21) stwierdził nieważność. Prawomocny od dnia 12 października 2022 r.

LEGENDA	
	ROZWIĄZANIA INFRASTRUKTURY TECHNICZNEJ
	SIĘĆ WODOKANALIZACYJNA
	SIĘĆ KANALIZACYJNA
	SIĘĆ GAZOWA
	SIĘĆ Ciepłota
	SIĘĆ ENERGETYCZNA
	SIĘĆ TELEKOMUNIKACYJNA
	SIĘĆ ZIELONA
	GPZ
	PLANOWANIE OBSZARU
	STREFA
	ULICA
	BUDYNEK
	ZIELONOŚĆ
	WODNA
	ROZWIĄZANIA INFRASTRUKTURY TECHNICZNEJ

