








MIĘSCOWY PLAN ZAGOSPODAROWANIA PRZESTRZENNEGO BROWAR LUBICZ

RYSUNEK PLANU PRZEZNACZENIE I ZASADY ZAGOSPODAROWANIA TERENU







ZAŁĄCZNIK NR 1 do UCHWAŁY NR XXIV/292/07
Rady Miasta Krakowa
Z DNIA 24 PAŹDZIERNIKA 2007r.

LEGENDA



OBOWIĄZUJĄCE ELEMENTY WPROWADZONE PLANEM

-  granica obszaru objętego planem stanowiąca jednocześnie linię rozgraniczającą terenu, ściśle określona
-  teren zabudowy wielorodzinnej mieszkaniowo-usługowej i wielorodzinnej o średniej intensywności bez usług
-  nieprzekraczalne linie zabudowy nr ① od ulicy Lubicz i nr ② od ulicy Strzeleckiej
-  nieprzekraczalne linie zabudowy nr ③ od strony południowej terenu
-  obowiązująca linia zabudowy
-  przedpola widokowe
-  ośie widokowe

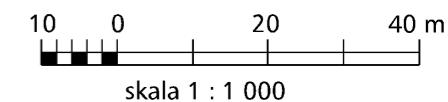
OBOWIĄZUJĄCE ELEMENTY USTANOWIONE ODRĘBNYMI AKTAMI PRAWNYMI

-  obiekty objęte ochroną i opieką konserwatorską wpisane do rejestru zabytków - nr rej. A-998 (decyzja z dnia 9 listopada 1995r.)
-  dominanta przestrzenna (zabytkowy komin)
-  strefa ścisłej ochrony konserwatorskiej
-  strefa nadzoru archeologicznego
-  obszar oddziaływania linii kolejowej
-  granica strefy ochronnej terenu zamkniętego

ELEMENTY INFORMACYJNE NIE BĘDĄCE OBOWIĄZUJĄCYMI ELEMENTAMI PLANU

-  główne ciągi piesze
-  optymalne wjazdy na teren z dróg publicznych (istniejące/projektowane)

Podkład mapowy został przygotowany z wykorzystaniem urzędowej kopii mapy zasadniczej. Kopia pierworysu mapy dla obszaru planu jest przechowywana w Biurze Planowania Przestrzennego Urzędu Miasta Krakowa i posiada poświadczenie zgodności z oryginałem przyjętym do państwowego zasobu geodezyjnego i kartograficznego.



skala 1 : 1 000