











# MIEJSKOWY PLAN ZAGOSPODAROWANIA PRZESTRZENNEGO OBSZARU "CMENTARZ - PRĄDNIK CZERWONY, CZĘŚĆ OD STRONY PÓŁNOCNEJ PRZY UL. POWSTAŃCÓW"




## RYSunEK PLANU

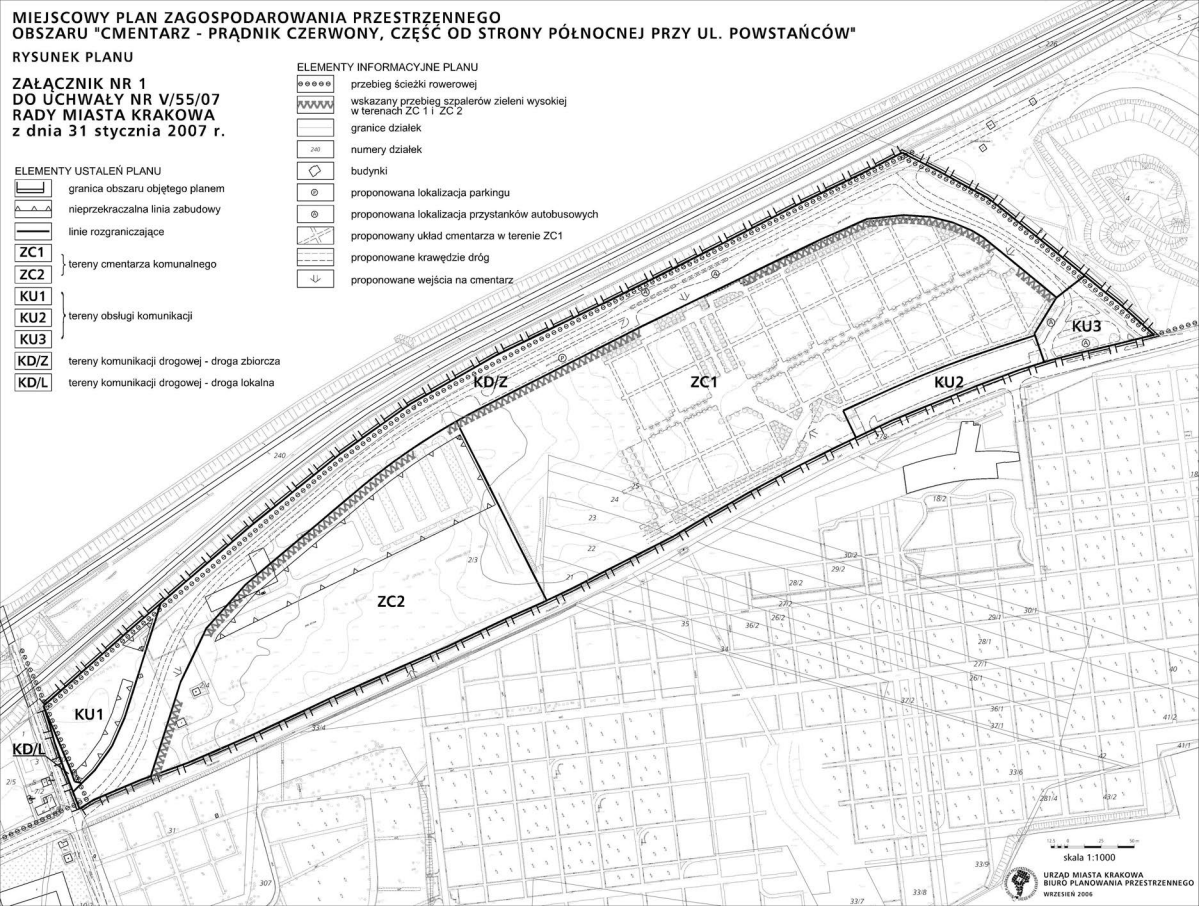
**Załącznik nr 1  
 do uchwały nr V/55/07  
 Rady Miasta Krakowa  
 z dnia 31 stycznia 2007 r.**

### ELEMENTY INFORMACYJNE PLANU

-  przebieg ścieżki rowerowej
-  wskazany przebieg szpalców zieleni wysokiej w terenach ZC 1 i ZC 2
-  granice działek
-  numery działek
-  budynki
-  proponowana lokalizacja parkingu
-  proponowana lokalizacja przystanków autobusowych
-  proponowany układ cmentarza w terenie ZC1
-  proponowane krawędzie dróg
-  proponowane wejścia na cmentarz

### ELEMENTY USTALEŃ PLANU

-  granica obszaru objętego planem
-  nieprzekraczalna linia zabudowy
-  linie rozgraniczające
- ZC1** } tereny cmentarza komunalnego
- ZC2** }
- KU1** } tereny obsługi komunikacji
- KU2** }
- KU3** }
- KD/Z** } tereny komunikacji drogowej - droga zbiorcza
- KD/L** } tereny komunikacji drogowej - droga lokalna



skala 1:1000