





MIEJSCOWY PLAN ZAGOSPODAROWANIA PRZESTRZENNEGO OBSZARU "CRACOVIA"

RYSUNEK PLANU

Załącznik Nr 1 do Uchwały Nr LX/777/08
Rady Miasta Krakowa z dnia 17 grudnia 2008

LEGENDA:

ELEMENTY USTALEŃ PLANU:

-  granica obszaru objętego planem
-  linie rozgraniczające
-  nieprzekraczalna linia zabudowy
-  cenne grupy i szpalery drzew

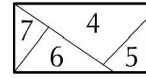




PRZEZNACZENIA TERENÓW

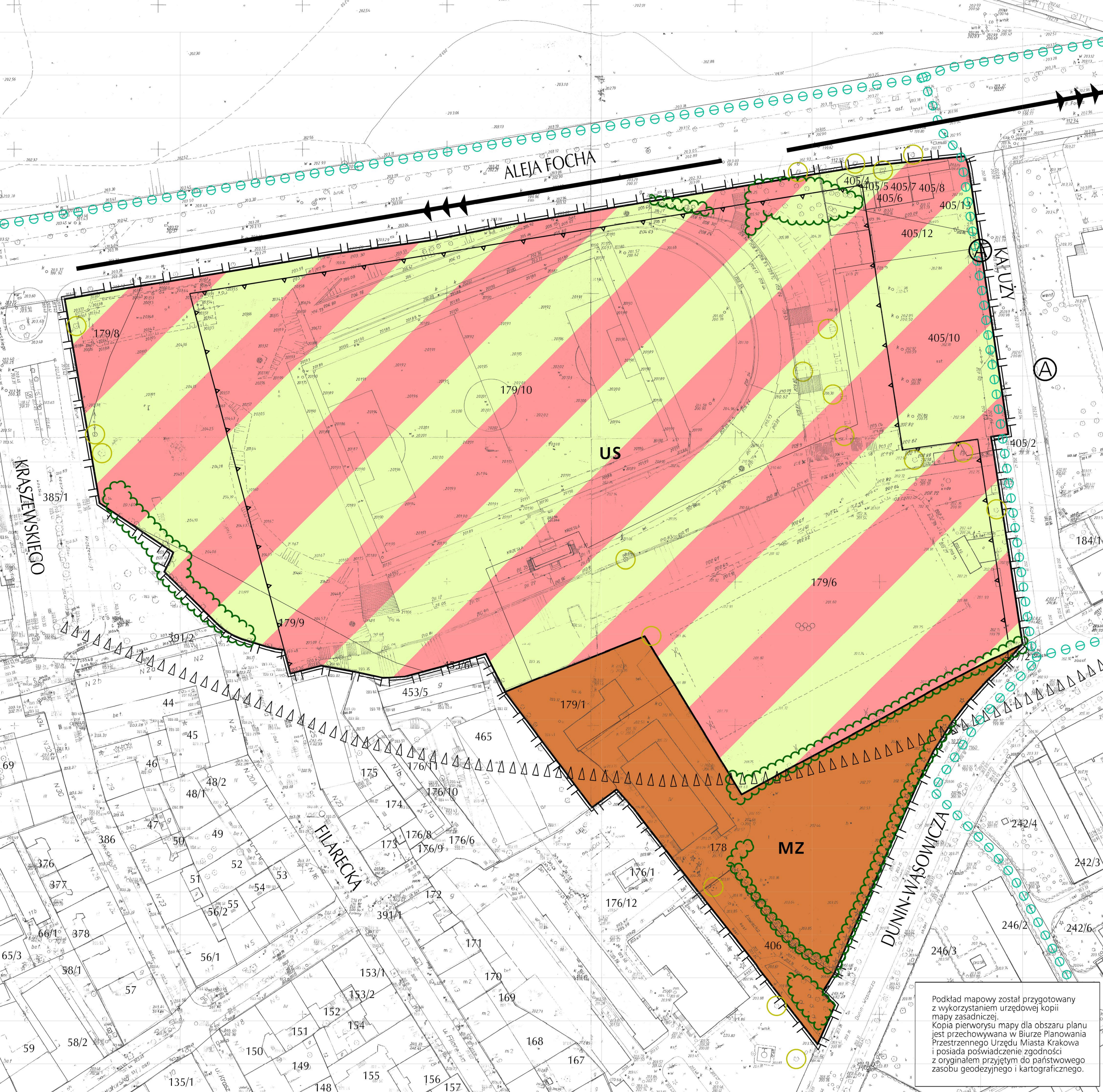
-  **US** Teren Sportu i Rekreacji
-  **MZ** Teren Zamieszkania Zbiorowego

ELEMENTY WYNIKAJĄCE Z DOKUMENTÓW I DECYZJI WG PRZEPISÓW ODREBNYCH

-  granica archeologicznej strefy ochrony konserwatorskiej

ELEMENTY INFORMACYJNE

-  granice i numery ewidencyjne
-  ciągi widokowe lokalne
-  rejony lokalizacji przystanków autobusowych
-  przebieg trasy rowerowej
-  znaczące drzewa pojedyncze



Podkład mapowy został przygotowany z wykorzystaniem urzędowej kopii mapy zasadniczej. Kopia pierwotna mapy dla obszaru planu jest przechowywana w Biurze Planowania Przestrzennego Urzędu Miasta Krakowa i posiada poświadczenie zgodności z oryginałem przyjętym do państwowego zasobu geodezyjnego i kartograficznego.



Skala 1: 1 000
URZĄD MIASTA KRAKOWA
BIURO PLANOWANIA PRZESTRZENNEGO