

MIEJSKOWY PLAN ZAGOSPODAROWANIA PRZESTRZENNEGO OBSZARU "REJON FORTU SKAŁA II" RYSUNEK PLANU

Załącznik Nr 1 do Uchwały Nr XXI/244/11 Rady Miasta Krakowa z dnia 6 lipca 2011r.

TEREN URZĄDZEŃ KOMUNIKACYJNYCH
 KP parking

STREFY
 strefa ochrony konserwatorskiej
 strefa nadzoru archeologicznego

ELEMENTY OKREŚLONE PRZEPISAMI I DECYZJAMI ODRĘBNYMI
 (ZE1) obiekt ujęty w gminnej ewidencji zabytków (ZE1-ZE6)
 AZP(02-35-126) stanowiska archeologiczne

ELEMENTY INFORMACYJNE PLANU NIE BĄDĄCE USTALENIAMI PLANU
 granice i numery działek ewidencyjnych
 budynki istniejące
 punkty widokowe
 ciągi i osie widokowe
 przebieg głównych tras rowerowych
 przebieg trasy rowerowej w układzie europejskim Eurovelo
 Szlak Twierdzy Kraków

PRZEZNACZENIA TERENÓW TERENY ZABUDOWY MIESZKANIOWEJ
 MN zabudowa mieszkaniowa jednorodzinna (MN.1, MN.2)

TERENY ZABUDOWY USŁUGOWEJ
 UN usługi naziemne (UN.1, UN.2)

TERENY UŻYTKOWANE ROLNICZO:
 R tereny rolnicze (R.1, R.2, R.3, R.4, R.5, R.6, R.7, R.8, R.9)

TERENY ZIELENI
 ZL lasy (ZL.1, ZL.2, ZL.3, ZL.4, ZL.5)
 ZPp parki i zieleńce (ZPp.1, ZPp.2)
 ZPf zabytkowe fortyfikacje (ZPf.1, ZPf.2)
 ZPo ogrody i zieleni towarzysząca istniejącym obiektom budowlanym (ZPo.1, ZPo.2, ZPo.3, ZPo.4, ZPo.5, ZPo.6, ZPo.7, ZPo.8, ZPo.9, ZPo.10)
 ZD ogrody działkowe (ZD.1, ZD.2)
 ZC cmentarz

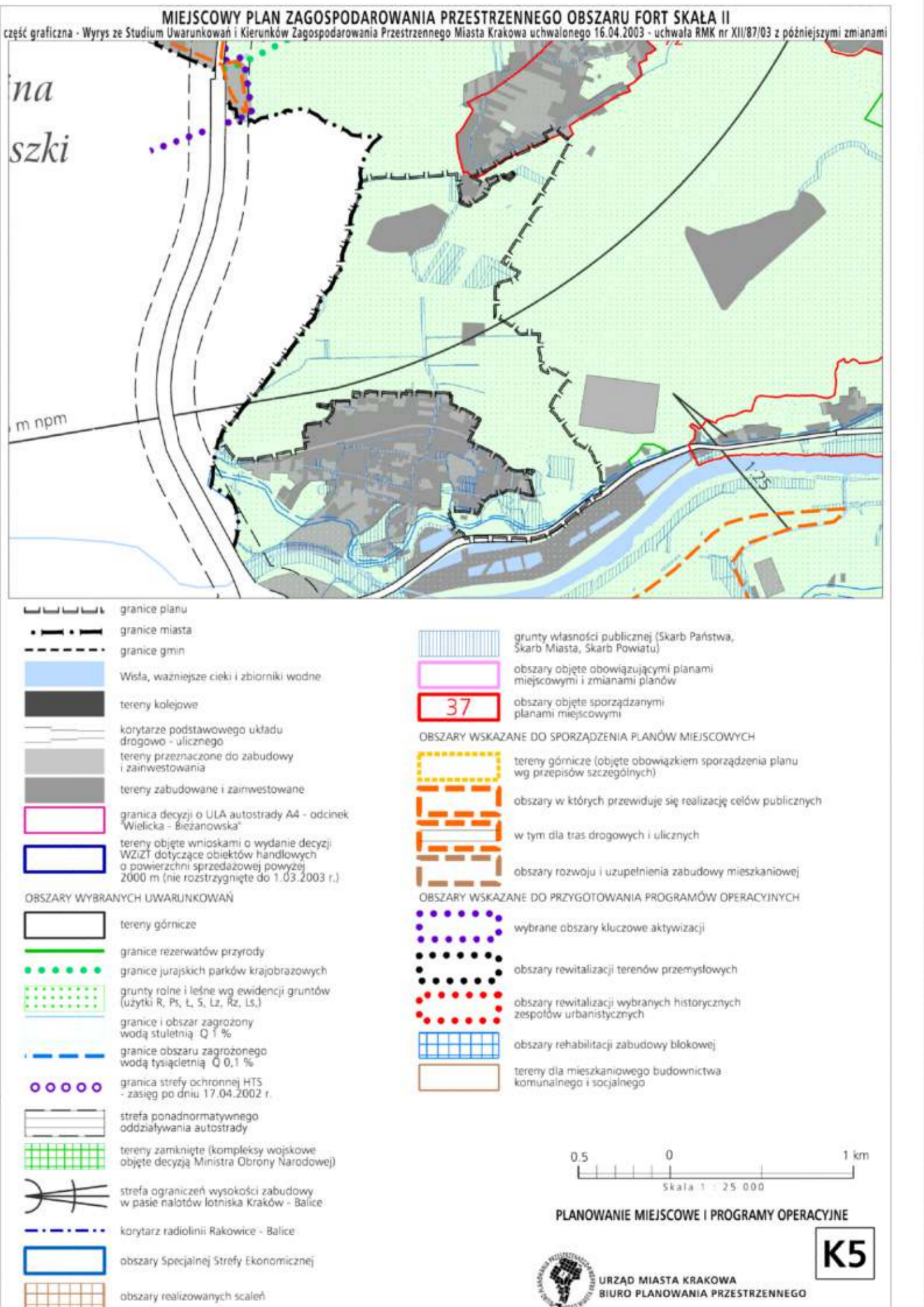
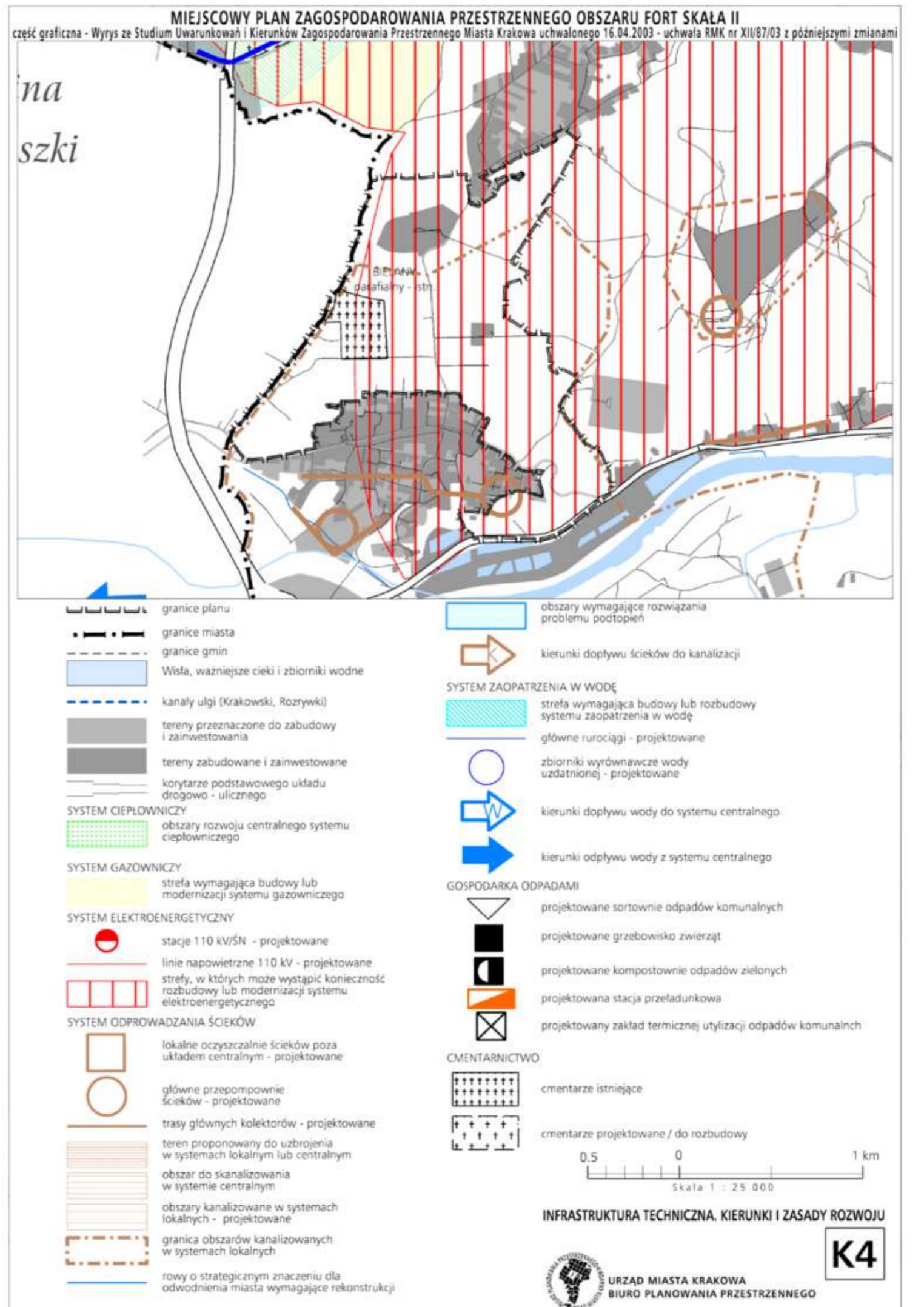
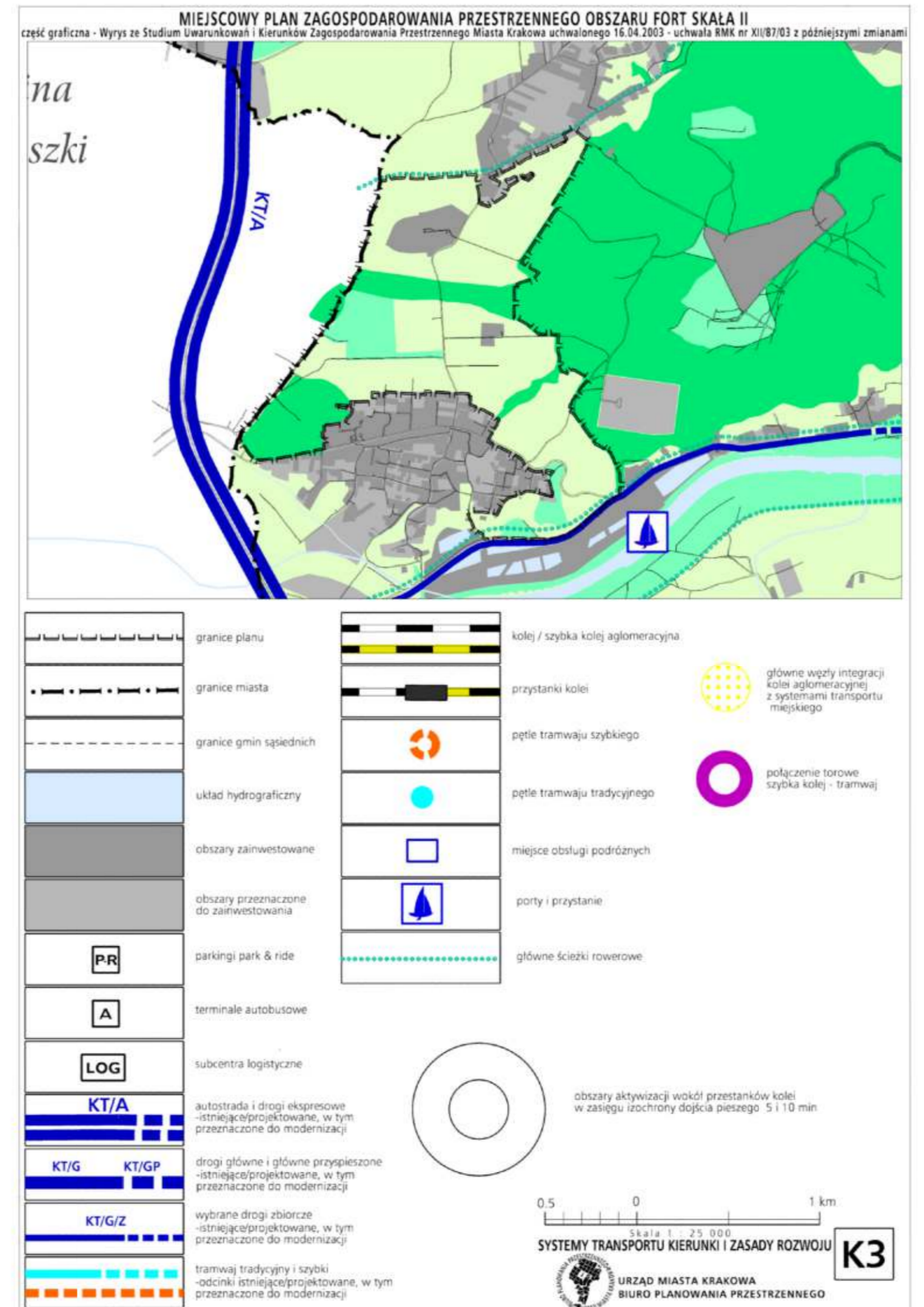
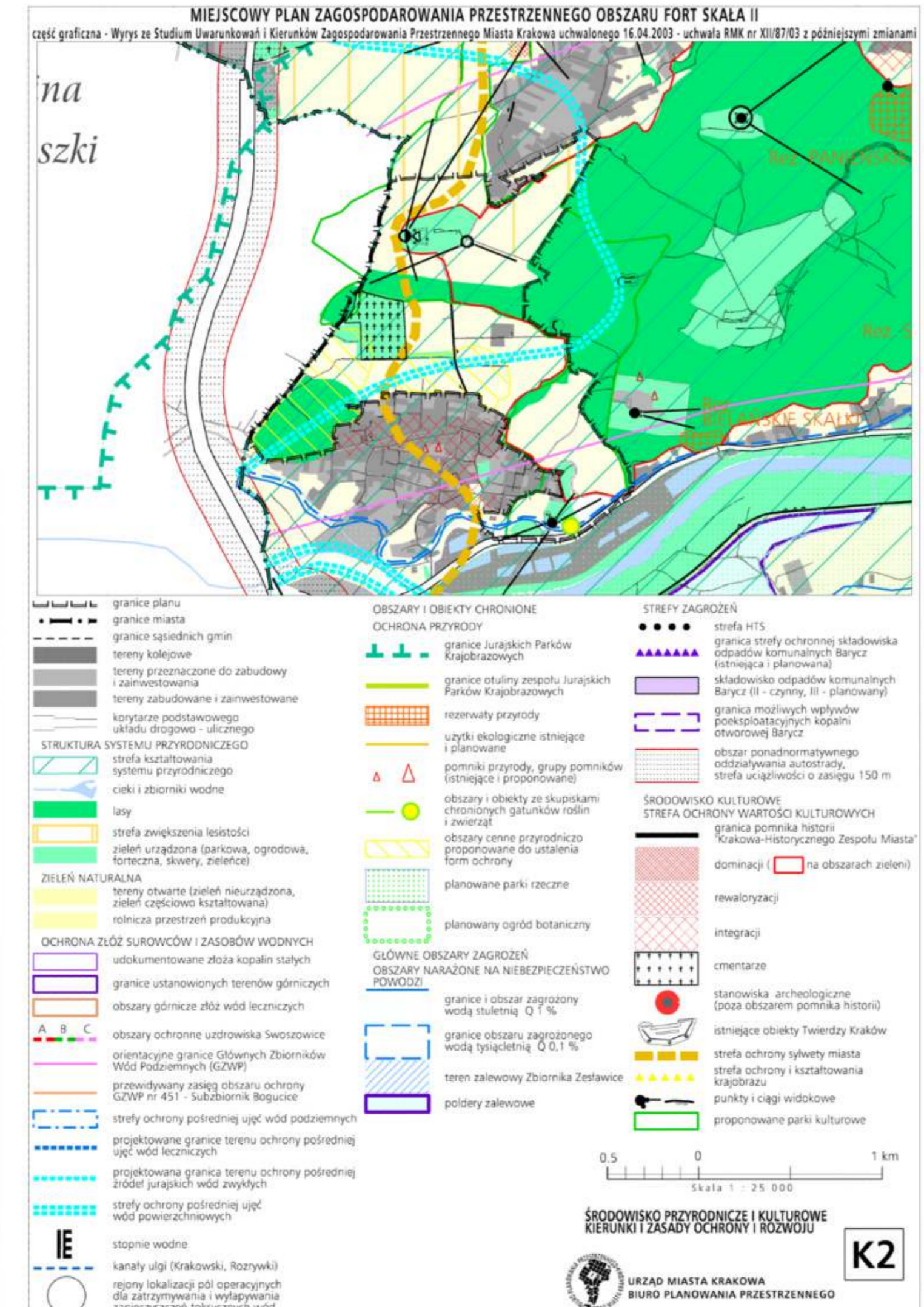
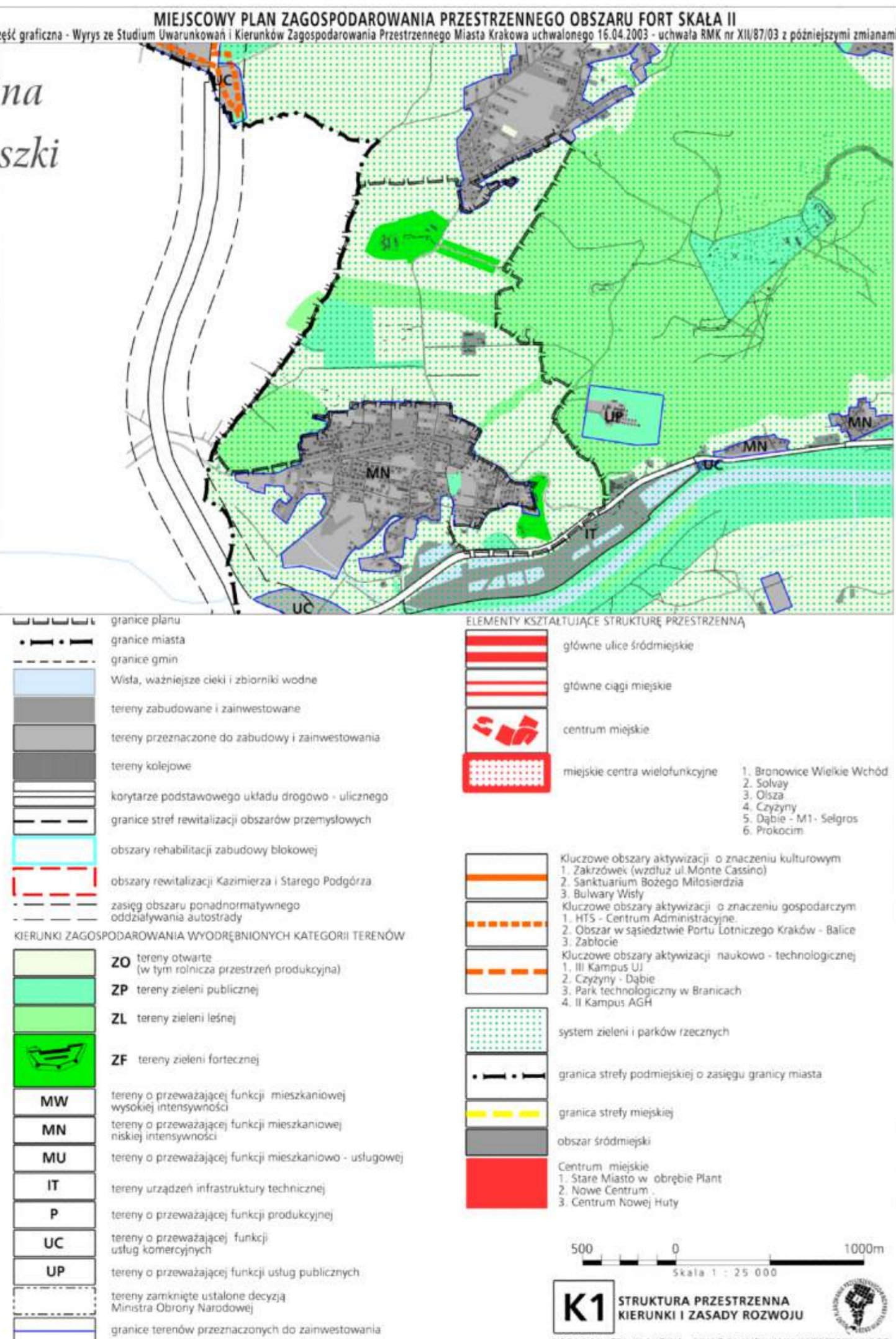
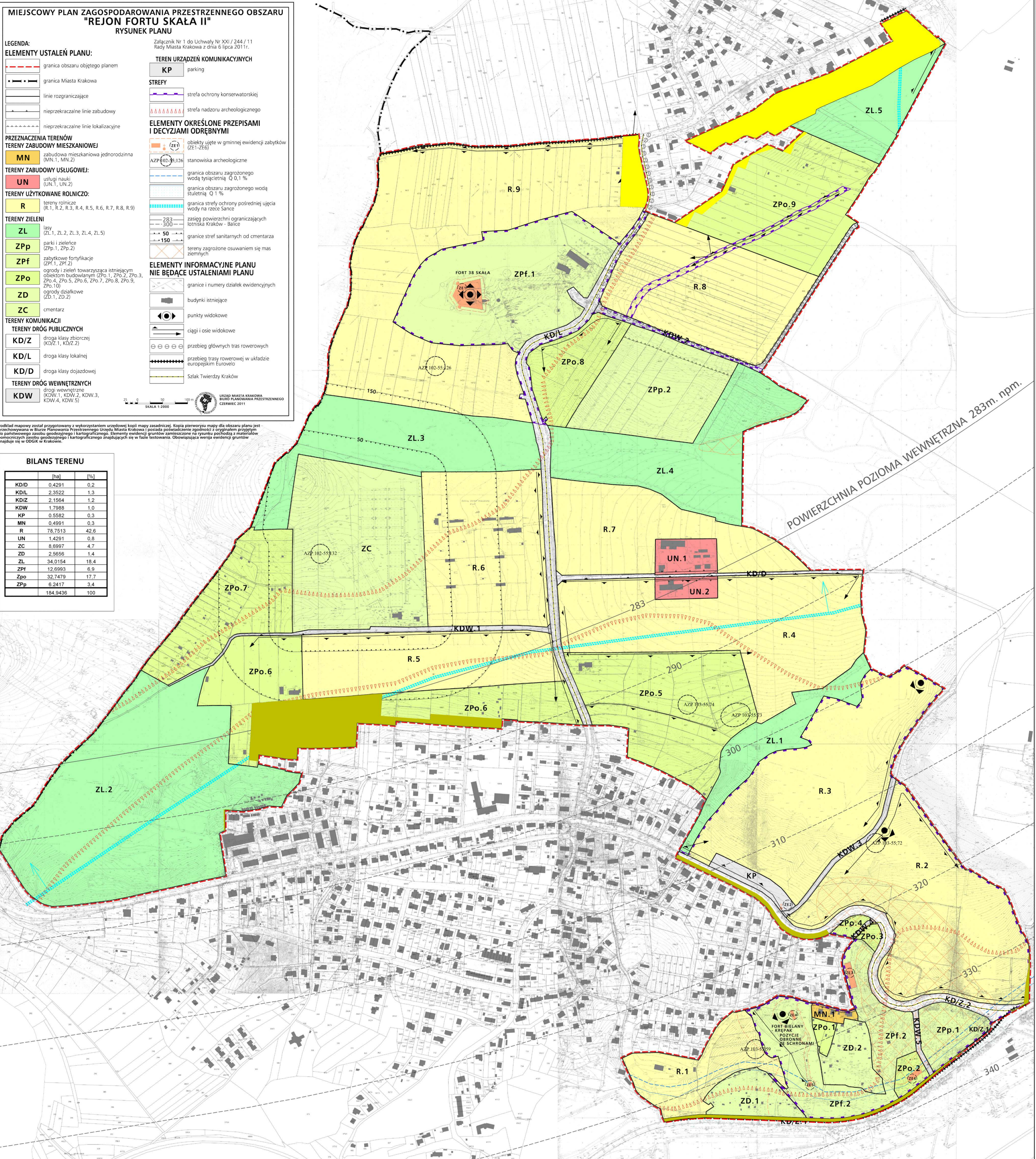
TERENY KOMUNIKACJI
TERENY DRÓG PUBLICZNYCH
 KD/Z droga klasy zbiorczej (KD/Z.1, KD/Z.2)
 KD/L droga klasy lokalnej
 KD/D droga klasy dojazdowej
TERENY DRÓG WEWNĘTRZNYCH
 KDW drogi wewnętrzne (KDW.1, KDW.2, KDW.3, KDW.4, KDW.5)

URZĄD MIASTA KRAKOWA
 BIURO PLANOWANIA PRZESTRZENNEGO
 CZERWIEC 2011

SKALA 1:2000

BILANS TERENU

	[ha]	[%]
KDD	0,4291	0,2
KDL	2,3522	1,3
KDZ	2,1564	1,2
KDW	1,7988	1,0
KP	0,5582	0,3
MN	0,4991	0,3
R	78,7513	42,6
UN	1,4291	0,8
ZC	8,8997	4,7
ZD	2,5656	1,4
ZL	34,0154	18,4
ZPf	12,8993	6,9
ZPo	32,7479	17,7
ZPp	6,2417	3,4
	184,9436	100



POWIERZCHNIA POZIOMA WEWNĘTRZNA 283m. npm.