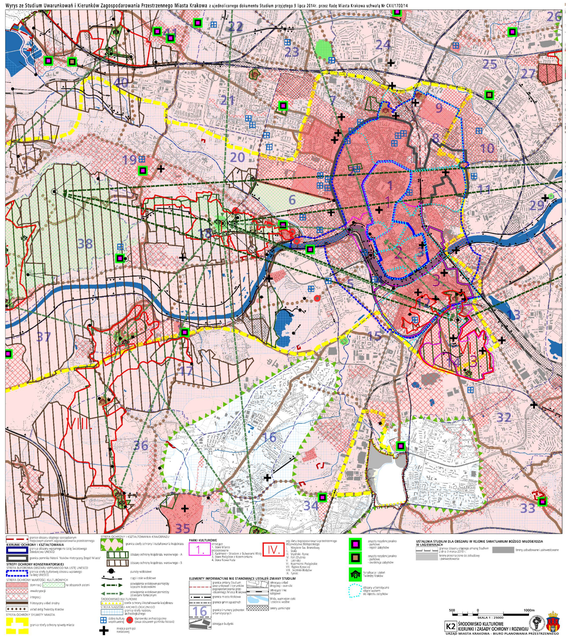
Wyrys ze Studium Uwarunkowań i Kierunków Zagospodarowania Przestrzennego Miasta Krakowa z uzbieranego dokumentu Studium przyjętego 9 lipca 2014r. przez Rady Miasta Krakowa uchwałą Nr CXVII/780/14
K3 SKODOWANIE KULTUROWE
I KIERUNKI I ZASADY OCHRONY I ROZWOJU
URZĄD MIASTA KRAKOWA - BIURO PLANOWANIA PRZESTRZENNEGO

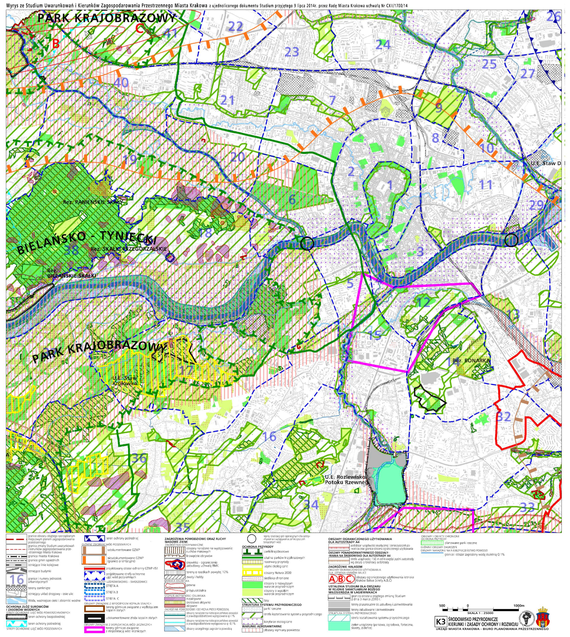
Wyrys ze Studium Uwarunkowań i Kierunków Zagospodarowania Przestrzennego Miasta Krakowa z uzbieranego dokumentu Studium przyjętego 9 lipca 2014r. przez Rady Miasta Krakowa uchwałą Nr CXVII/780/14
PARK KRAJOBRAZOWY
BIELANSKO - TYNIECKI
PARK KRAJOBRAZOWY
K3 SKODOWANIE KULTUROWE
I KIERUNKI I ZASADY OCHRONY I ROZWOJU
URZĄD MIASTA KRAKOWA - BIURO PLANOWANIA PRZESTRZENNEGO

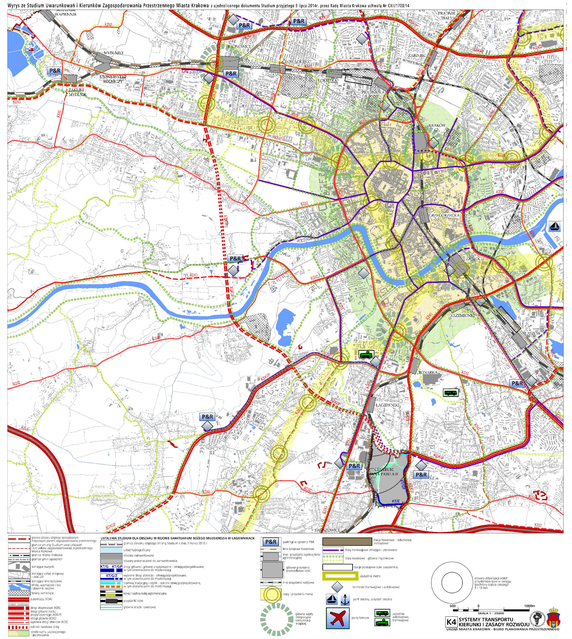
Wyrys ze Studium Uwarunkowań i Kierunków Zagospodarowania Przestrzennego Miasta Krakowa z uzbieranego dokumentu Studium przyjętego 9 lipca 2014r. przez Rady Miasta Krakowa uchwałą Nr CXVII/780/14
K4 SYSTEMY TRANSPORTU
I KIERUNKI I ZASADY ROZWOJU
URZĄD MIASTA KRAKOWA - BIURO PLANOWANIA PRZESTRZENNEGO

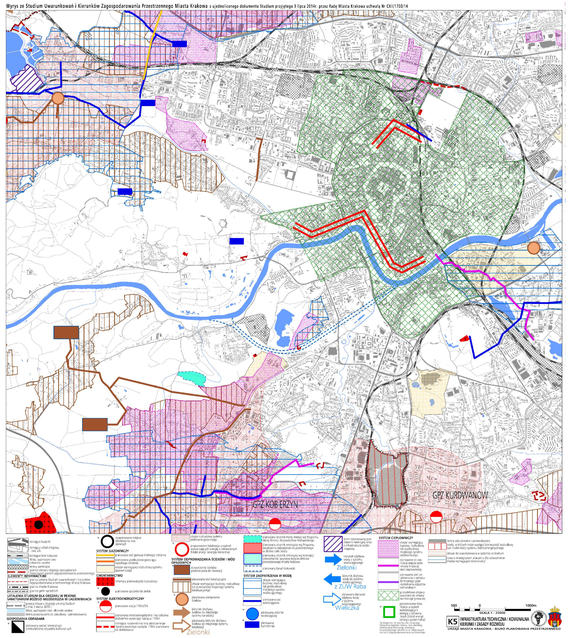
Wyrys ze Studium Uwarunkowań i Kierunków Zagospodarowania Przestrzennego Miasta Krakowa z uzbieranego dokumentu Studium przyjętego 9 lipca 2014r. przez Rady Miasta Krakowa uchwałą Nr CXVII/780/14
GPZ KUROWANDY
GPZ KOB ERZYN
K5 INFRASTRUKTURA TECHNICZNA I ODNAWIANIE
I KIERUNKI I ZASADY ROZWOJU
URZĄD MIASTA KRAKOWA - BIURO PLANOWANIA PRZESTRZENNEGO

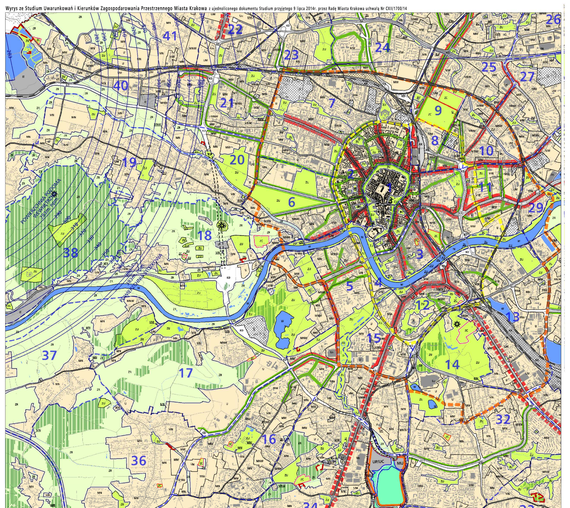
Wyrys ze Studium Uwarunkowań i Kierunków Zagospodarowania Przestrzennego Miasta Krakowa z uzbieranego dokumentu Studium przyjętego 9 lipca 2014r. przez Rady Miasta Krakowa uchwałą Nr CXVII/780/14
K1 STRUKTURA PRZESTRZENNA
I KIERUNKI I ZASADY ROZWOJU
URZĄD MIASTA KRAKOWA - BIURO PLANOWANIA PRZESTRZENNEGO

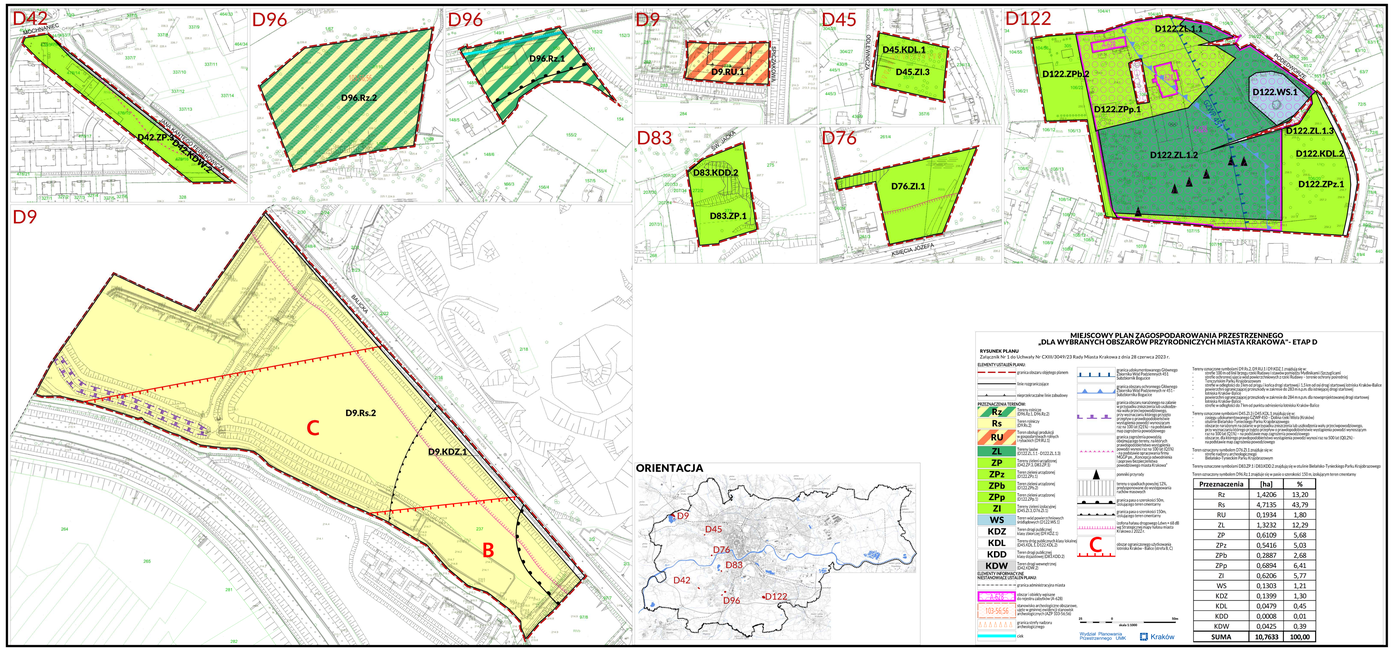
D42
D42.ZP - PODGÓRKI 2
D96
D96.Rz.2
D96
D96.Rz.1
D9
D9.RU.1
D45
D45.KDL.1
D45.ZI.3
D122
D122.ZL.1.1
D122.ZPb.2
D122.ZPp.1
D122.WS.1
D122.ZL.1.3
D122.ZL.1.2
D122.KDL.2
D122.ZPz.1
D83
D83.KDD.2
D83.ZP.1
D76
D76.ZI.1
D9
D9.Rs.2
D9.KDZ.1
C
B
ORIENTACJA
D9
D45
D76
D83
D42
D96
D122
MIEJSCOWY PLAN ZAGOSPODAROWANIA PRZESTRZENNEGO
„DLA WYBRANYCH OBSZARÓW PRZYRODNICZYCH MIASTA KRAKOWA" - ETAP D
RYSUNEK PLANU
Załącznik Nr 1 do Uchwały Nr CXXII/3049/23 Rady Miasta Krakowa z dnia 28 czerwca 2023 r.
ELEMENTY USTALEŃ PLANU
Przeznaczenia | ha | %
Rz | 1,4206 | 13,20
Rs | 4,7135 | 43,79
RU | 0,1934 | 1,80
ZL | 1,3232 | 12,29
ZP | 0,6109 | 5,68
ZPz | 0,5416 | 5,03
ZPb | 0,2887 | 2,68
ZPp | 0,6894 | 6,41
ZI | 0,6206 | 5,77
WS | 0,1303 | 1,21
KDZ | 0,1399 | 1,30
KDL | 0,0479 | 0,45
KDD | 0,0008 | 0,01
KDW | 0,0425 | 0,39
SUMA | 10,7633 | 100,00
Biuro Planowania Przestrzennego Gminy Kraków

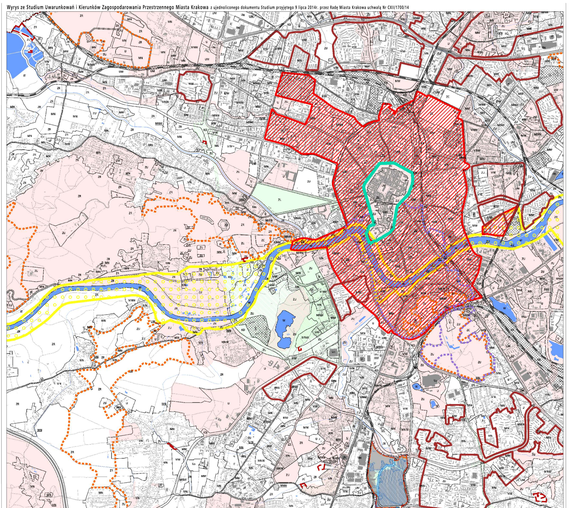
Wyrys ze Studium Uwarunkowań i Kierunków Zagospodarowania Przestrzennego Miasta Krakowa z uzbieranego dokumentu Studium przyjętego 9 lipca 2014r. przez Rady Miasta Krakowa uchwałą Nr CXVII/780/14
K6 PLANOWANIE MIEJSCOWE
I PROGRAMY OPERACYJNE
URZĄD MIASTA KRAKOWA - BIURO PLANOWANIA PRZESTRZENNEGO