





MIEJSCOWY PLAN ZAGOSPODAROWANIA PRZESTRZENNEGO OBSZARU „FABRYCZNA”

USTALENIA PROJEKTU MPZP OBSZARU „FABRYCZNA” NA TLE PRZEZNACZEN TERENÓW USTALONYCH W OBOWIĄZUJĄCYM MPZP OBSZARU „CYSTERSÓW”





LIPIEC 2023

Przeznaczenie	BILANS	
	Powierzchnia [ha]	[%]
U	0,59	36,42
ZP	0,63	38,89
KDD	0,23	14,20
KP	0,17	10,49
SUMA	1,62	100,00









ELEMENTY USTALEŃ PROJEKTU PLANU:

-  granica obszaru objętego planem
-  linia rozgraniczająca
-  nieprzekraczalne linie zabudowy
-  strefa zieleni

PRZEZNACZENIA TERENÓW:

-  **U** tereny usług (1U, 2U)
-  **ZP** teren zieleni urządzonej (1ZP)
-  **KDD** teren drogi dojazdowej (1KDD)
-  **KP** teren komunikacji pieszo-rowerowej (1KP)

PRZEZNACZENIA TERENÓW W OBOWIĄZUJĄCYM MPZP „CYSTERSÓW”:

-  linie rozgraniczające tereny o różnym sposobie użytkowania
-  **U** tereny zabudowy usługowej
-  **Uo** tereny zabudowy usług publicznych - oświaty i kultury
-  **ZP** tereny zieleni urządzonej
-  **KDL** tereny publicznych dróg lokalnych
-  **KDD** tereny publicznych dróg dojazdowych
-  **KXR** tereny wydzielonego ciągu pieszo-rowerowego
-  **TZ** teren zamknięty

