








MIEJSOWY PLAN ZAGOSPODAROWANIA PRZESTRZENNEGO OBSZARU „PLAC IMBRAMOWSKI”



LIPIEC - 2023

Ustalenia projektu mpzp obszaru „Plac Imbramowski” na tle przeznaczeń terenów ustalonych w obowiązującym mpzp obszaru „Siewna”

ELEMENTY USTALEŃ PROJEKTU PLANU:

-  granica obszaru objętego planem
-  linia rozgraniczająca
-  nieprzekraczalna linia zabudowy
-  nieprzekraczalna linia lokalizacji obiektów podziemnych
-  strefa zmiany wysokości


PRZEZNACZENIA TERENÓW:

-  teren usług handlu lub obsługi komunikacji (1UH-KO)
-  tereny zieleni urządzonej (1ZP, 2ZP)

PRZEZNACZENIA OBOWIĄZUJĄCEGO PLANU (MPZP OBSZARU SIEWNA):

-  Tereny zabudowy mieszkaniowej wielorodzinnej z usługami
-  Tereny zabudowy usługowej
-  Teren zabudowy usługowej, obsługi i urządzeń komunikacji
-  Tereny zieleni urządzonej
-  Tereny zieleni urządzonej
-  Teren obsługi i urządzeń komunikacji
-  Tereny dróg publicznych klasy przyspieszonej
-  Tereny dróg publicznych klasy zbiorczej
-  Tereny dróg publicznych klasy lokalnej
-  Tereny dróg publicznych klasy dojazdowej
-  Tereny zabudowy mieszkaniowej wielorodzinnej z usługami

BILANS		
Przeznaczenie	Powierzchnia	
	[ha]	[%]
UH-KO	1,76	94,12
ZP	0,11	5,88
SUMA	1,87	100,00



Wydział Planowania Przestrzennego UMK  Kraków 