












ZMIANA MIEJSCOWEGO PLANU SZCZEGÓŁOWEGO ZAGOSPODAROWANIA PRZESTRZENNEGO OS. SKOTNIKI W OBSZARZE PO Wschodniej STRONIE UL. GRZEGORZEWSKIEJ

Rys Nr 1 - PLANSZA PODSTAWOWA - PRZEZNACZENIE TERENÓW

-  GRANICA OPRAWIANIA W ZAKRESIE POWIĄZAŃ ZEWNĘTRZNYCH
-  GRANICA ZAKTUALIZOWANEGO PODKŁADU MAPOWEGO SYTUACYJNO - WYSOKOŚCIOWEGO Z KLAUZULĄ WŁAŚCIWEGO PAŃSTWOWEGO ZASOBU GEODEZYJNEGO I KARTOGRAFICZNEGO
-  GRANICA TERENU OBJĘTEGO ZMIANĄ
-  LINIE ROZGRANICZAJĄCE TERENY O RÓŻNYM PRZEZNACZENIU - ŚCIŚLE OKREŚLONE
-  LINIE ROZGRANICZAJĄCE TERENY O RÓŻNYM PRZEZNACZENIU - ORIENTACYJNE
- E6.1-M4**
 TEREN MIESZKALNICTWA JEDNORODZINNEGO - E6.1-M4
-  NIEPRZEKRACZALNA LINIA ZABUDOWY
-  POSTULOWANA LINIA ZABUDOWY
-  BUDYNEK MIESZKALNY ISTNIEJĄCY
-  BUDYNEK MIESZKALNY PROJEKTOWANY
-  PROJEKTOWANA LOKALIZACJA STACJI TRAFJA 15/0.4 kV

INFORMACJE Z OBOWIĄZUJĄCEGO PLANU SZCZEGÓŁOWEGO (UCHWAŁA NR VIII/72/94 R N MIASTA KRAKOWA Z DNIA 23 LISTOPADA 1994r.):

- TERENY ZABUDOWY MIESZKANIOWEJ JEDNORODZINNEJ O INTENSYWNOŚCI 0.2 - 0.4 NETTO (E4.M4, E5.M4, E7.M4, A7.M4)
- TERENY ROLNICZE BEZ PRAWA ZABUDOWY (E14.R, E15.R)
- ULICE LOKALNE (E17.KT4 - ul.Grzegorzewska, D22.KT4 - ul.Kozienicka, A27.KT4 - ul.Dobrowolskiego)
- WAŻNIEJSZE WYDZIELENE DOJAZDY (E22.KT5 - ulice: Rosista, Porfirowa, Łukowiec, Balanówka)



MAPA SYTUACYJNO - WYSOKOŚCIOWA		Prace geodezyjne wykonano w Krakowie, ul. Halcyńska 16	
miasto KRAKÓW		Nr ks. rob. 1339	
Objekt:		Teren przy ul. Grzegorzewskiej	
Skala		1:1000	
Nr ks. rob.		1339	
Data		23.10.2001	
Kierownik robót:		Dyrektor Biura	
Zygmunt Suda		Jacek Oleksyk	
Dyrektor Biura		Jacek Oleksyk	
Biuro Ewidencji Gruntów		ul. Halcyńska 16, 30-086, Kraków	
Tel. 677-00-85, NP 677-022-41-46		Data: 20.02.2001	

URZĄD MIASTA KRAKOWA WYDZIAŁ ROZWOJU MIASTA 30-533 Kraków - Rynek Podgórski 1 PRACOWNIA URBANISTYCZNA		Data: 20.02.2002	
Pracownik:		Jacek Oleksyk	
Dyrektor:		Jan Adam Barański	
Inżynier:		Ewa Sołnicka	
Nr ewid. uprawnień:		14687	
Kazimierz Oleś		Olivia Wisłocka - Młodek	
Leszek Biłaj		Tomasz Redziejewski	
Skala: 1:1000		Lp. rysunku: 1	



Skala 1 : 1 0 0 0

