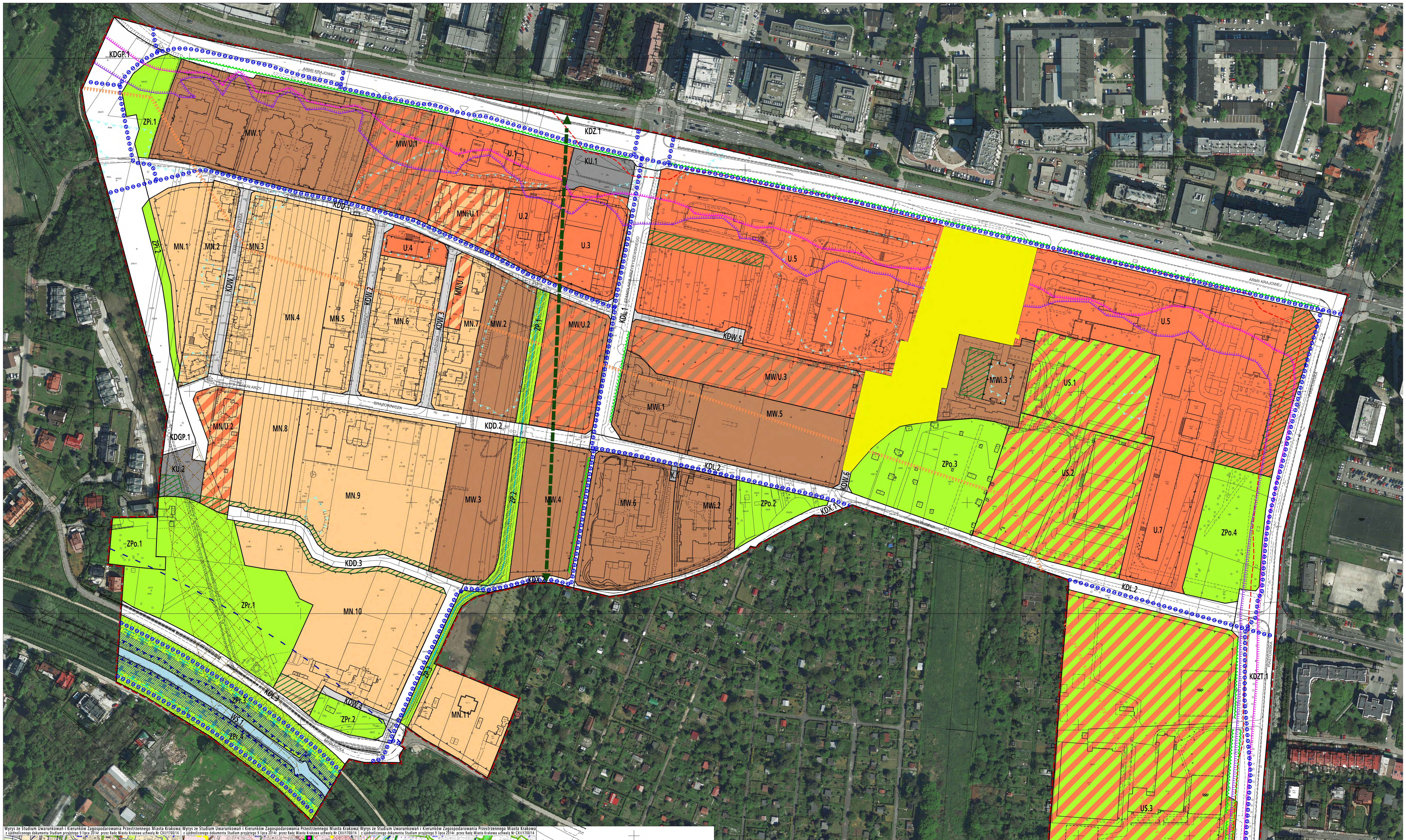

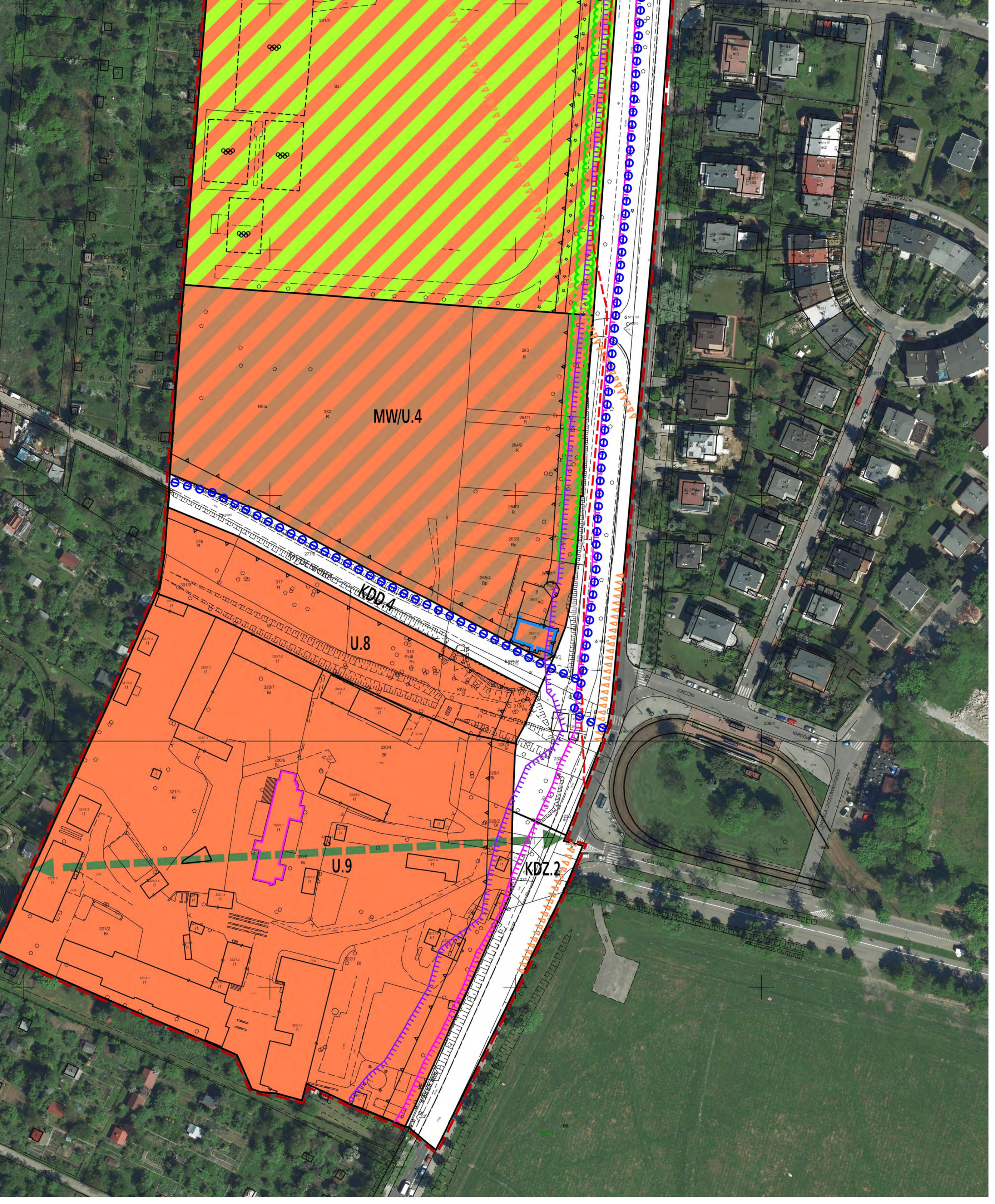

Wyrys ze Studium Uwarunkowań i Kierunków Zagospodarowania Przestrzennego Miasta Krakowa z ujednoliconego dokumentu Studium przyjętego 9 lipca 2014r. przez Radę Miasta Krakowa uchwałą Nr CXII/1700/14

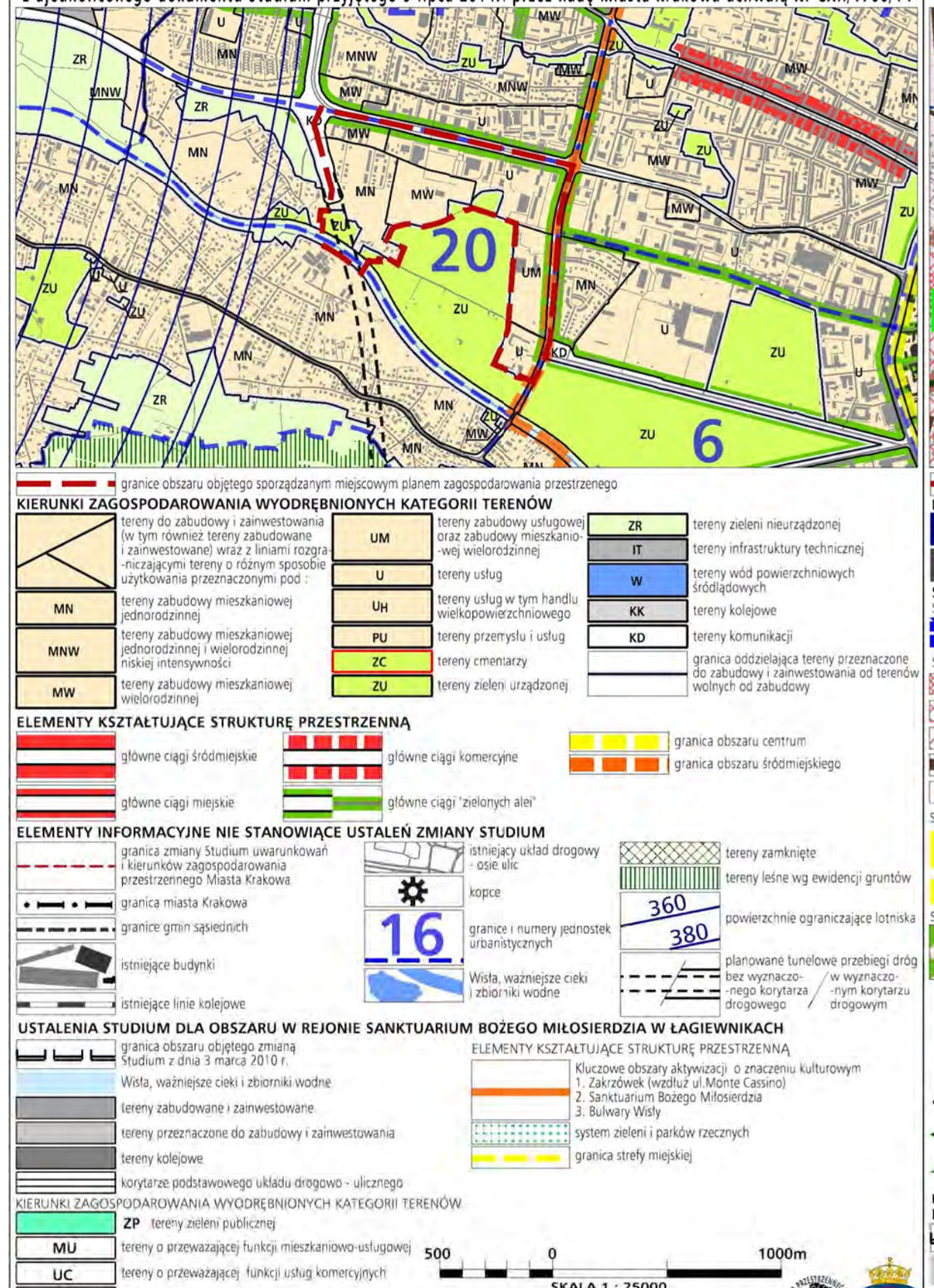

K1 STRUKTURA PRZESTRZENNA KIERUNKI I ZASADY ROZWOJU
URZĄD MIASTA KRAKOWA - BIURO PLANOWANIA PRZESTRZENNEGO

Wyrys ze Studium Uwarunkowań i Kierunków Zagospodarowania Przestrzennego Miasta Krakowa z ujednoliconego dokumentu Studium przyjętego 9 lipca 2014r. przez Radę Miasta Krakowa uchwałą Nr CXII/1700/14

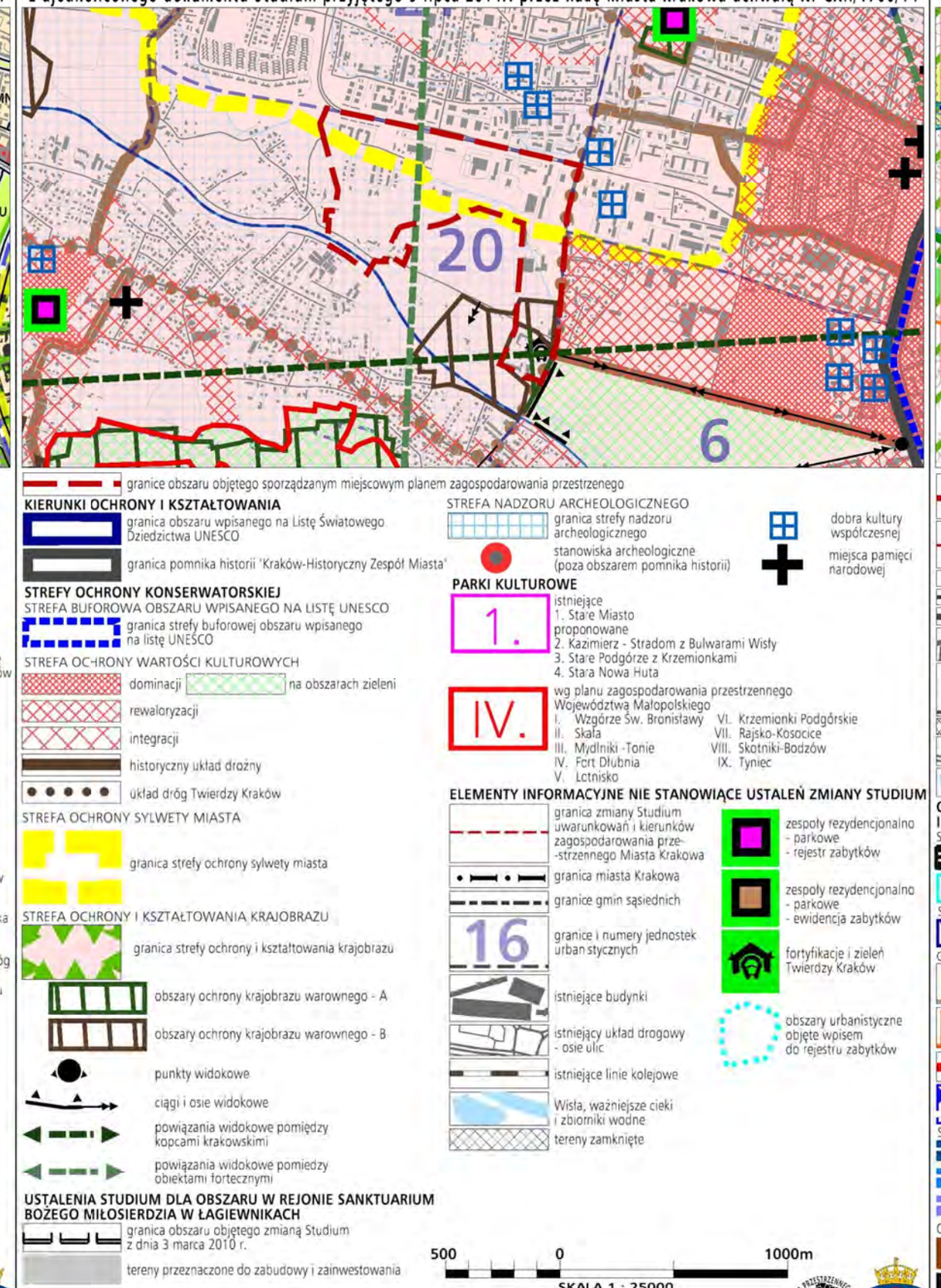

K2 ŚRODOWISKO KULTUROWE KIERUNKI I ZASADY OCHRONY I ROZWOJU
URZĄD MIASTA KRAKOWA - BIURO PLANOWANIA PRZESTRZENNEGO

Wyrys ze Studium Uwarunkowań i Kierunków Zagospodarowania Przestrzennego Miasta Krakowa z ujednoliconego dokumentu Studium przyjętego 9 lipca 2014r. przez Radę Miasta Krakowa uchwałą Nr CXII/1700/14

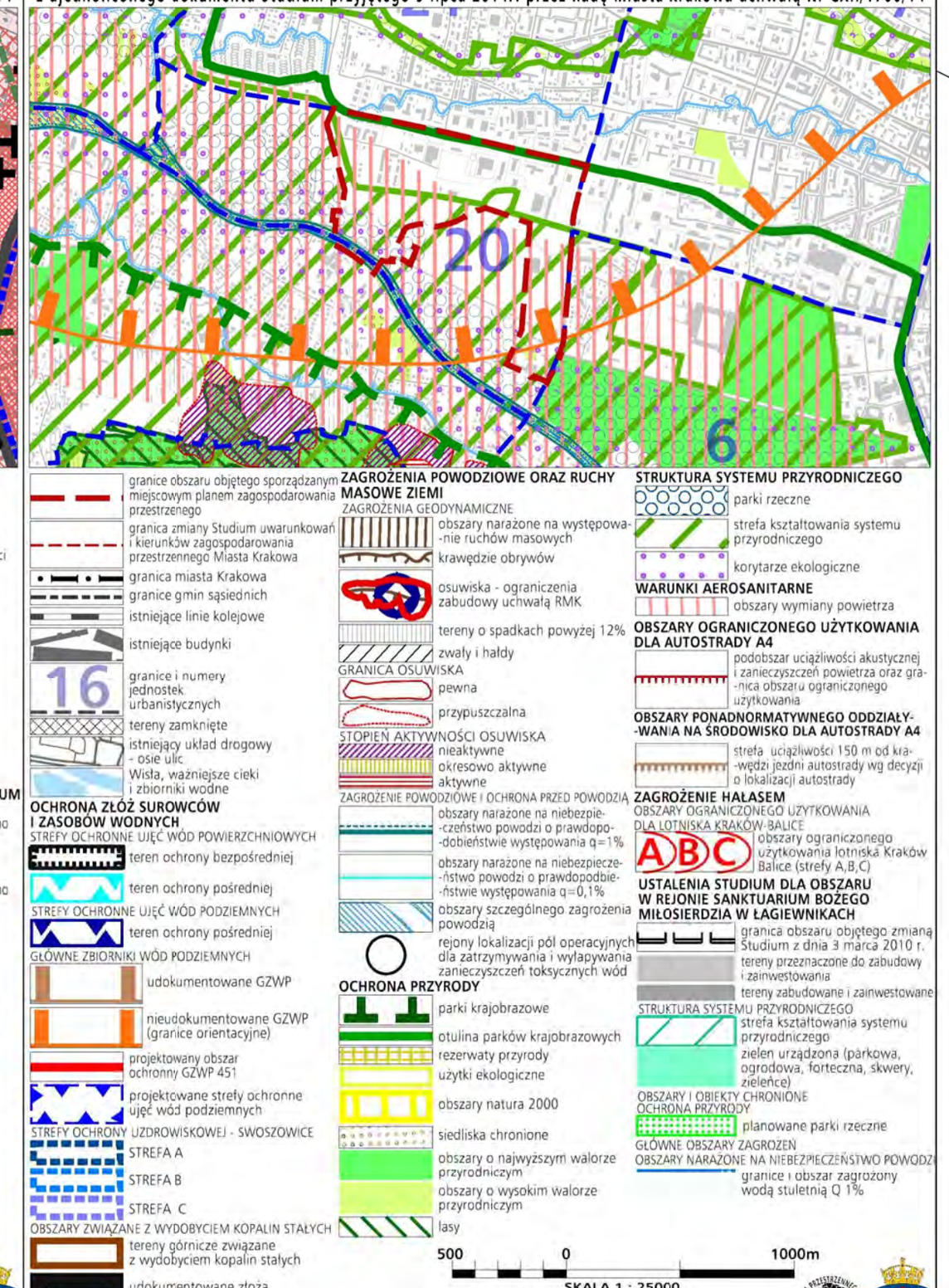

K3 ŚRODOWISKO PRZYRODNICZE KIERUNKI I ZASADY OCHRONY I ROZWOJU
URZĄD MIASTA KRAKOWA - BIURO PLANOWANIA PRZESTRZENNEGO

Symbol terenu	Rodzaj terenu	Powierzchnia terenu [ha]	Procentowy udział w stosunku do powierzchni obszaru
MN.1 - MN.11	Tereny zabudowy mieszkaniowej jednorodzinnej	8,42	14,56%
MN/U.1 - MN/U.2	Tereny zabudowy mieszkaniowej jednorodzinnej lub usługowej	0,44	0,76%
MNi/U.1	Teren zabudowy mieszkaniowej jednorodzinnej istniejącej lub usługowej	0,31	0,54%
MW.1 - MW.6	Tereny zabudowy mieszkaniowej wielorodzinnej	5,58	9,65%
MW/U.1 - MW/U.4	Tereny zabudowy mieszkaniowej wielorodzinnej lub usługowej	4,05	7,01%
MWi.1 - MWi.3	Tereny zabudowy mieszkaniowej wielorodzinnej istniejącej	1,49	2,58%
U.1 - U.9	Tereny zabudowy usługowej	13,37	23,12%
US.1 - US.3	Tereny sportu i rekreacji	7,70	13,32%
ZP.1 - ZP.3	Tereny zieleni urządzonej (zieleń towarzysząca wodom powierzchniowym)	0,42	0,73%
ZPr.1 - ZPr.4	Tereny zieleni urządzonej (park rzeczny)	2,77	4,79%
ZPo.1 - ZPo.4	Tereny zieleni urządzonej (zieleń towarzysząca obiektom budowlanym)	2,14	3,70%
ZPi.1 - ZPi.2	Tereny zieleni urządzonej (zieleń izolacyjna)	0,37	0,64%
WS.1	Teren wód powierzchniowych śródlądowych	0,19	0,33%
KDGP.1	Teren drogi publicznej klasy głównej przyspieszonej	1,11	1,93%
KDZT.1	Teren drogi publicznej klasy zbiorczej z torowiskiem tramwajowym	1,97	3,41%
KDZ.1 - KDZ.2	Tereny dróg publicznych klasy zbiorczej	2,87	4,96%
KDL.1 - KDL.3	Tereny dróg publicznych klasy lokalnej	1,72	2,97%
KDD.1 - KDD.4	Tereny dróg publicznych klasy dojazdowej	1,61	2,79%
KDW.1 - KDW.6	Tereny dróg wewnętrznych	0,70	1,21%
KDX.1 - KDX.2	Tereny ciągów pieszych	0,23	0,40%
KU.1 - KU.2	Tereny obsługi i urządzeń komunikacyjnych	0,35	0,60%
K.1	Teren infrastruktury technicznej - kanalizacja	0,01	0,02%
	SUMA	**57,83**	**100,00%**

GARD - Pracownia Urbanistyczno - Architektoniczna

Kraków
Wydział Planowania Przestrzennego

MIEJSCOWY PLAN ZAGOSPODAROWANIA PRZESTRZENNEGO OBSZARU „ARMII KRAJOWEJ - PIASTOWSKA"

RYSUNEK PLANU

Załącznik Nr 1 do Uchwały Nr XII/218/19 Rady Miasta Krakowa z dnia 27 marca 2019 r.

ELEMENTY USTALEŃ PLANU:

- granica obszaru objętego planem
- linie rozgraniczające
- nieprzekraczalne linie zabudowy
- obowiązujące linie zabudowy
- strefy zieleni wskazanej do utrzymania i kształtowania
- projektowane szpalery drzew
- strefa hydrogeniczna
- istniejące i projektowane trasy rowerowe

TERENY O OKREŚLONYCH PRZEZNACZENIACH ORAZ USTALONYCH ZASADACH I WARUNKACH ZAGOSPODAROWANIA:

- MN – tereny zabudowy mieszkaniowej jednorodzinnej (MN.1-MN.11)
- MN/U – tereny zabudowy mieszkaniowej jednorodzinnej lub usługowej (MN/U.1-MN/U.2)
- MNi/U – teren zabudowy mieszkaniowej jednorodzinnej istniejącej lub usługowej (MNi/U.1)
- MW – tereny zabudowy mieszkaniowej wielorodzinnej (MW.1-MW.6)
- MW/U – tereny zabudowy mieszkaniowej wielorodzinnej lub usługowej (MW/U.1-MW/U.4)
- MWi – tereny zabudowy mieszkaniowej wielorodzinnej istniejącej (MWi.1-MWi.3)
- U – tereny zabudowy usługowej (U.1-U.9)
- US – tereny sportu i rekreacji (US.1-US.3)
- ZP – tereny zieleni urządzonej (ZP.1-ZP.3)
- ZPr – tereny zieleni urządzonej (ZPr.1-ZPr.4)
- ZPo – tereny zieleni urządzonej (ZPo.1-ZPo.4)
- ZPi – tereny zieleni urządzonej (ZPi.1-ZPi.2)
- WS – teren wód powierzchniowych śródlądowych (WS.1)
- KDGP – teren drogi publicznej - klasy głównej przyspieszonej (KDGP.1)
- KDZT – teren drogi publicznej - klasy zbiorczej z torowiskiem tramwajowym (KDZT.1)
- KDZ – tereny dróg publicznych - klasy zbiorczej (KDZ.1-KDZ.2)
- KDL – tereny dróg publicznych - klasy lokalnej (KDL.1-KDL.3)
- KDD – tereny dróg publicznych - klasy dojazdowej (KDD.1-KDD.4)
- KDW – tereny dróg wewnętrznych (KDW.1-KDW.6)
- KDX – tereny ciągów pieszych (KDX.1-KDX.2)
- KU – tereny obsługi i urządzeń komunikacyjnych (KU.1-KU.2)
- K – teren infrastruktury technicznej - kanalizacja (K.1)

ELEMENTY INFORMACYJNE NIESTANOWIĄCE USTALEŃ PLANU:

- obiekt wpisany do rejestru zabytków
- obiekt ujęty w gminnej ewidencji zabytków
- granica strefy nadzoru archeologicznego
- obszar szczególnego zagrożenia powodzią
- granica obszaru narażonego na niebezpieczeństwo zalania w przypadku całkowitego zniszczenia, przerwania lub uszkodzenia wału przeciwpowodziowego dla wody 100 - letniej
- granica obszaru narażonego na niebezpieczeństwo powodzi o prawdopodobieństwie występowania raz na 10 lat (10%)
- granica obszaru narażonego na niebezpieczeństwo powodzi o prawdopodobieństwie występowania raz na 100 lat (1%)
- granica obszaru narażonego na niebezpieczeństwo powodzi o prawdopodobieństwie występowania raz na 500 lat (0,2%)
- granica strefy 50 m od stopy wału przeciwpowodziowego rzeki Rudawy po stronie odpowietrznej
- izofona hałasu drogowego LDWN=64 dB wg mapy akustycznej Krakowa z 2017 r.
- izofona hałasu drogowego LDWN=68 dB wg mapy akustycznej Krakowa z 2017 r.
- rów strategiczny
- przebieg projektowanej Trasy Zwierzynieckiej w tunelu drogowym
- powiązanie widokowe pomiędzy obiektami fortecznymi
- powiązanie widokowe pomiędzy kopcami
- kablowa linia elektroenergetyczna wysokiego napięcia 110 kV

cały obszar planu znajduje się w otulinie Bielańsko-Tynieckiego Parku Krajobrazowego
cały obszar planu znajduje się w obszarze udokumentowanego Głównego Zbiornika Wód Podziemnych nr 450 Dolina Rzeki Wisła

skala 1:1000

Wyrys ze Studium Uwarunkowań i Kierunków Zagospodarowania Przestrzennego Miasta Krakowa z ujednoliconego dokumentu Studium przyjętego 9 lipca 2014r. przez Radę Miasta Krakowa uchwałą Nr CXII/1700/14

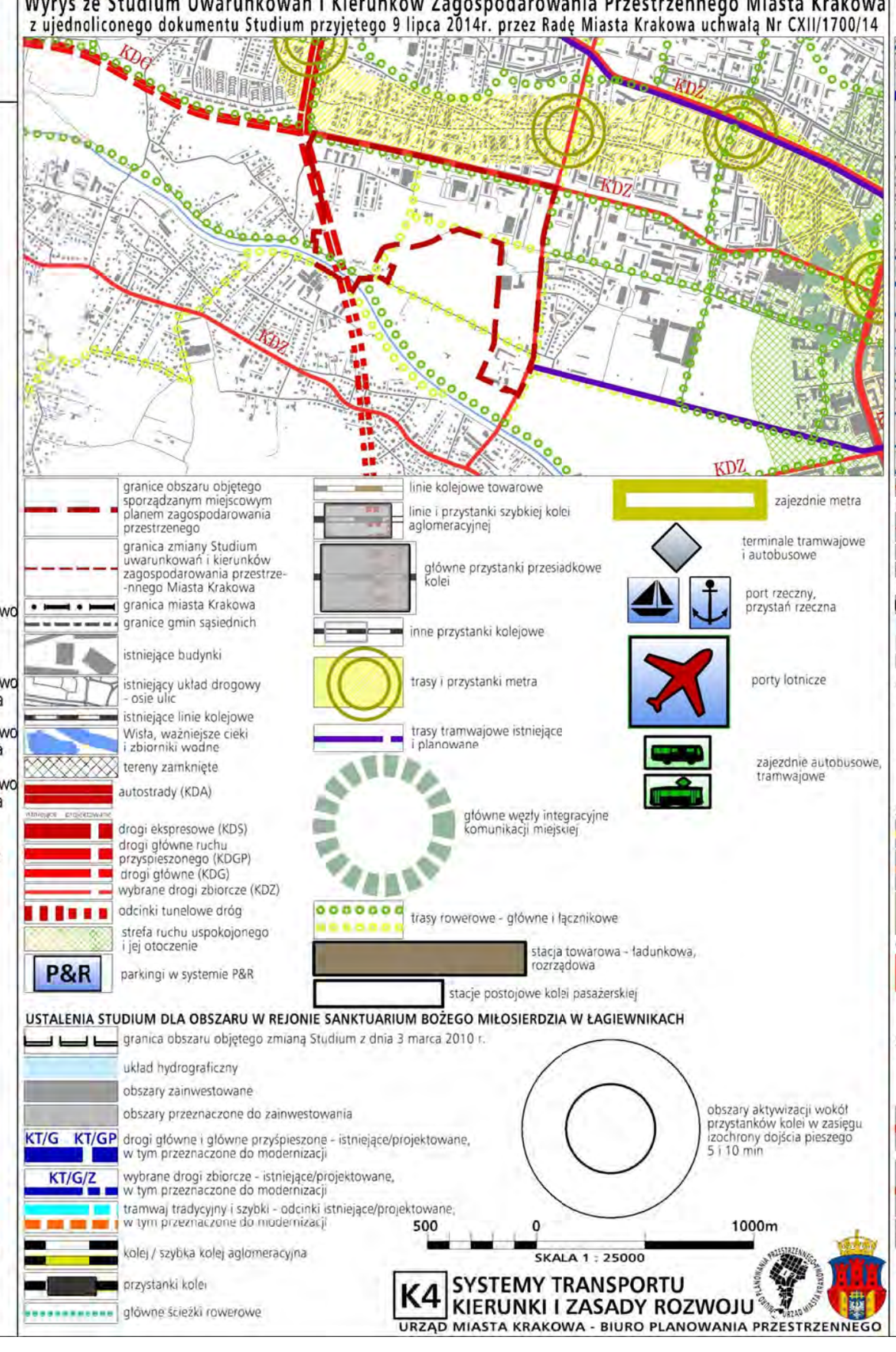

K4 SYSTEMY TRANSPORTU KIERUNKI I ZASADY ROZWOJU
URZĄD MIASTA KRAKOWA - BIURO PLANOWANIA PRZESTRZENNEGO

Wyrys ze Studium Uwarunkowań i Kierunków Zagospodarowania Przestrzennego Miasta Krakowa z ujednoliconego dokumentu Studium przyjętego 9 lipca 2014r. przez Radę Miasta Krakowa uchwałą Nr CXII/1700/14

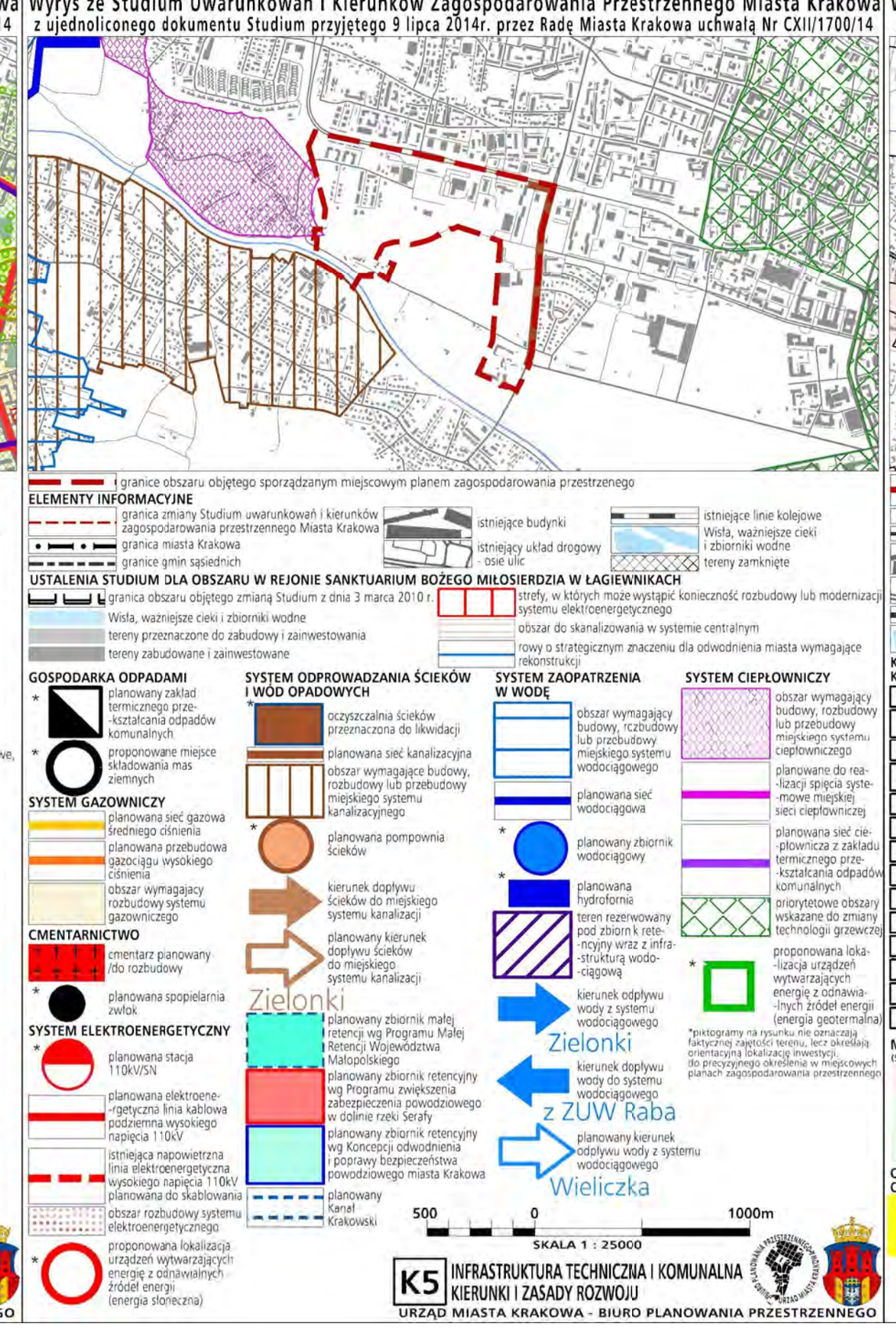

K5 INFRASTRUKTURA TECHNICZNA I KOMUNALNA KIERUNKI I ZASADY ROZWOJU
URZĄD MIASTA KRAKOWA - BIURO PLANOWANIA PRZESTRZENNEGO

Wyrys ze Studium Uwarunkowań i Kierunków Zagospodarowania Przestrzennego Miasta Krakowa z ujednoliconego dokumentu Studium przyjętego 9 lipca 2014r. przez Radę Miasta Krakowa uchwałą Nr CXII/1700/14

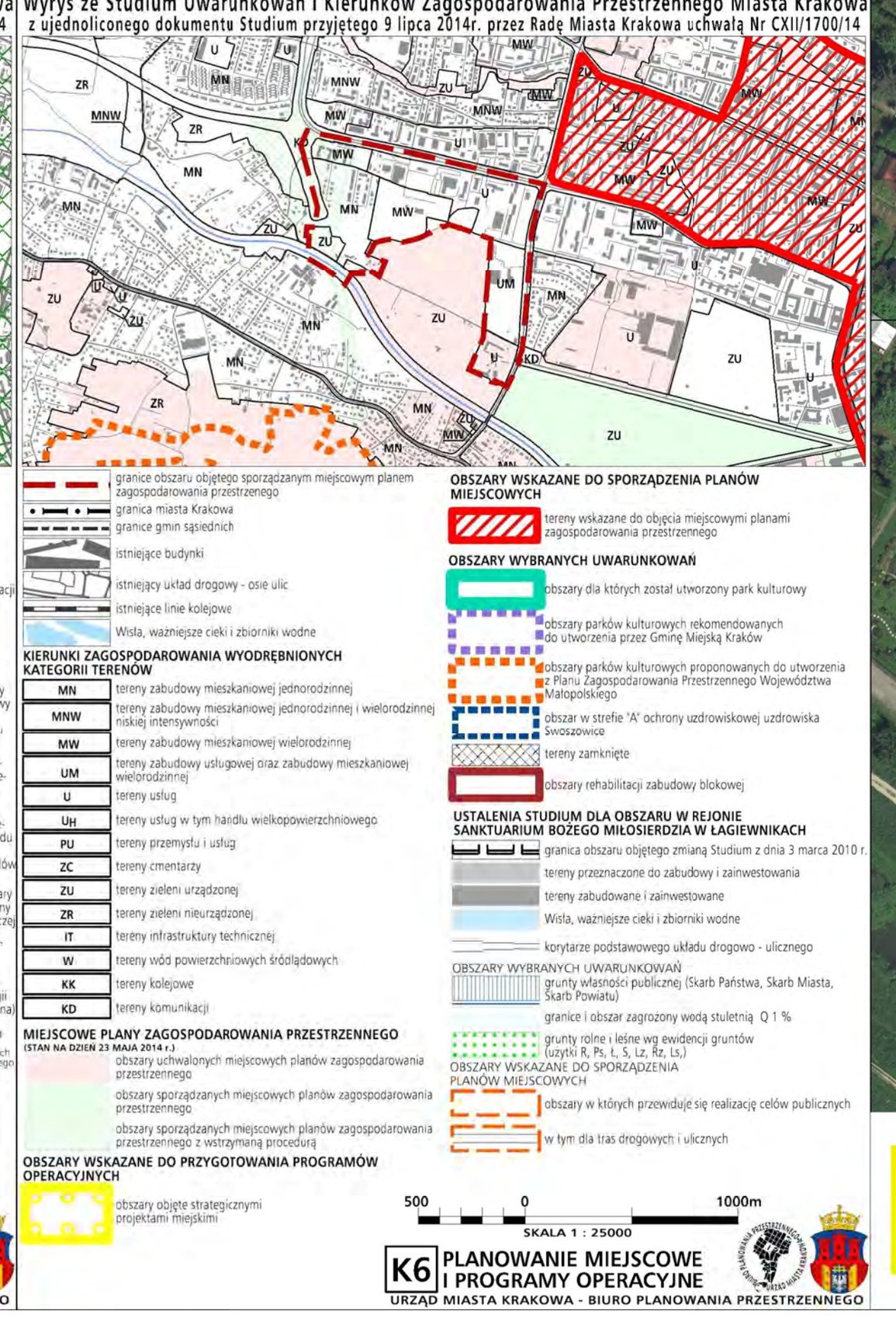

K6 PLANOWANIE MIEJSCOWE I PROGRAMY OPERACYJNE
URZĄD MIASTA KRAKOWA - BIURO PLANOWANIA PRZESTRZENNEGO

TEREN DLA KTÓREGO OBOWIĄZUJE MPZP OBSZARU "KAMPUS UP" OD DNIA 23.09.2020