

# MIEJSCOWY PLAN ZAGOSPODAROWANIA PRZESTRZENNEGO „DLA WYBRANYCH OBSZARÓW PRZYRODNICZYCH MIASTA KRAKOWA”- ETAP A OBSZAR Nr 76

## RYSUNEK PLANU


Załącznik Nr 1 do Uchwały Nr CIX/2894/18 Rady Miasta Krakowa z dnia 12 września 2018 r.

### ELEMENTY USTALEŃ PLANU:

 granica obszaru objętego planem - etap A


 linie rozgraniczające

### PRZEZNACZENIA TERENÓW:


 **ZPb** Teren zieleni urządzonej (76.ZPb.1)

 **ZI** Teren zieleni izolacyjnej (76.ZI.1)

### ELEMENTY INFORMACYJNE NIE STANOWIĄCE USTALEŃ PLANU:

 tereny o spadkach powyżej 12 %, predysponowane do wystąpienia ruchów masowych

Cały obszar nr 76 znajduje się w:  
- strefie nadzoru archeologicznego  
- Bielańsko-Tynieckim Parku Krajobrazowym

 tereny, dla których od dnia 22 lipca 2023 r. obowiązuje  
mpzp „Dla wybranych obszarów przyrodniczych miasta Krakowa” - etap D

25 0 50m  
skala 1:1000



URZĄD MIASTA KRAKOWA  
BIURO PLANOWANIA PRZESTRZENNEGO



Kraków