











**MIEJSCOWY PLAN ZAGOSPODAROWANIA PRZESTRZENNEGO  
„DLA WYBRANYCH OBSZARÓW PRZYRODNICZYCH  
MIASTA KRAKOWA” - ETAP A  
OBSZAR Nr 122**

**RYSUNEK PLANU**  
Załącznik Nr 1 do Uchwały Nr CIX/2894/18 Rady Miasta Krakowa z dnia 12 września 2018 r.






**ELEMENTY USTALEŃ PLANU:**

-  granica obszaru objętego planem - etap A
-  linie rozgraniczające

**PRZEZNACZENIA TERENÓW:**

-  **R** Tereny rolnicze (122.R.1-122.R.2)
-  **RU** Tereny obsługi produkcji w gospodarstwach rolnych i rybackich (122.RU.1-122.RU.3)
-  **ZL** Tereny lasów (122.ZL.1-122.ZL.3)
-  **ZP** Tereny zieleni urządzonej (122.ZP.1-122.ZP.2)
-  **ZPz** Teren zieleni urządzonej (122.ZPz.1)
-  **ZPb** Tereny zieleni urządzonej (122.ZPb.1-122.ZPb.4)
-  **ZPp** Teren zieleni urządzonej (122.ZPp.1)
-  **WS** Teren wód powierzchniowych śródlądowych (122.WS.1)
-  **KDL** Tereny dróg publicznych klasy lokalnej (122.KDL.1-122.KDL.2)

**ELEMENTY INFORMACYJNE NIE STANOWIĄCE USTALEŃ PLANU:**

-  obszar i obiekty wpisany do rejestru zabytków (A-628)
-  granica udokumentowanego Głównego Zbiornika Wód Podziemnych 451 Subzbiornik Bogucice
-  pomniki przyrody
-  tereny o spadkach powyżej 12 %, predysponowane do wystąpienia ruchów masowych
-  tereny, dla których od dnia 22 lipca 2023 r. obowiązuje mpzp „Dla wybranych obszarów przyrodniczych miasta Krakowa” - etap D

25 0 50m  
skala 1:1000

URZĄD MIASTA KRAKOWA  
BIURO PLANOWANIA PRZESTRZENNEGO  
Kraków

