



**MIEJSCOWY PLAN ZAGOSPODAROWANIA PRZESTRZENNEGO  
„DLA WYBRANYCH OBSZARÓW PRZYRODNICZYCH  
MIASTA KRAKOWA”- ETAP A  
OBSZAR NR 6**

**RYSUNEK PLANU**

Załącznik Nr 1 do Uchwały Nr CIX/2894/18 Rady Miasta Krakowa z dnia 12 września 2018 r.

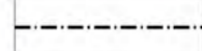
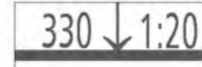


**ELEMENTY USTALEŃ PLANU:**

-  granica obszaru objętego planem - etap A
-  linie rozgraniczające

**PRZEZNACZENIA TERENÓW:**

-  **ZL** Teren lasu (6.ZL.1)

**ELEMENTY INFORMACYJNE NIE STANOWIĄCE USTALEŃ PLANU:**

-  granica administracyjna miasta
-  powierzchnie ograniczające lotniska Kraków-Balice
-  granica Tenczyńskiego Parku Krajobrazowego
-  otulina Tenczyńskiego Parku Krajobrazowego

Cały obszar nr 6 znajduje się w:  
- Tenczyńskim Parku Krajobrazowym  
- strefie ochronnej ujęcia wód powierzchniowych rzeki Rudawy - teren ochrony pośredniej

