











**MIEJSKOWY PLAN ZAGOSPODAROWANIA PRZESTRZENNEGO  
„DLA WYBRANYCH OBSZARÓW PRZYRODNICZYCH  
MIASTA KRAKOWA”- ETAP A  
OBSZAR Nr 21**

**RYSUNEK PLANU**  
Załącznik Nr 1 do Uchwały Nr CIX/2894/18 Rady Miasta Krakowa z dnia 12 września 2018 r.

- ELEMENTY USTALEŃ PLANU:**
-  granica obszaru objętego planem - etap A
  -  linie rozgraniczające
  -  granica i obszar strefy ochrony konserwatorskiej obiektu wpisanego do rejestru zabytków

- PRZEZNACZENIA TERENÓW:**
-  **Rz** Teren rolniczy (21.Rz.1)
  -  **ZPb** Teren zieleni urządzonej (21.ZPb.1)
  -  **ZPf** Teren zieleni urządzonej (21.ZPf.1)
  -  **KDD** Teren drogi publicznej klasy dojazdowej (21.KDD.1)

- ELEMENTY INFORMACYJNE NIE STANOWIĄCE USTALEŃ PLANU:**
-  punkt widokowy
  -  powiązania widokowe pomiędzy obiektami fortecznymi
  -  obiekty i obszar wpisany do rejestru zabytków (A-637)
  -  stanowisko archeologiczne obszarowe ujęte w gminnej ewidencji stanowisk archeologicznych (AZP 102-55:88)
  -  tereny o spadkach powyżej 12%, predysponowane do wystąpienia ruchów masowych

C cały obszar nr 21 znajduje się w:  
-strefie nadzoru archeologicznego  
-Bieleńsko-Tynieckim Parku Krajobrazowym